

Képviselő-testületi előterjesztés


2024. december 11.


Tárgy: **Döntés a településrendezési eszközök módosításának véleményezése és a környezeti vizsgálat szükségessége kapcsán**



Előterjesztő: Farkas Éva Erzsébet polgármester

Ügyiratszám: I/767-1/2024


Melléklet:
1. Környezet védelméért felelős szervek szakvéleményei
2. Egyeztető tárgyalás jegyzőkönyve
3. Véleményezési dokumentációi
4. Főépítési értékelés
5. Jegyzőkönyv
6. Feljegyzés észrevétel kapcsán


Készítette: Makói Polgármesteri Hivatal
Jegyzői Iroda Hatósági Csoport
Kaposta Áron


Témafelelős: dr. Ákosi Ádám
csoportvezető


Az előterjesztést látta:



Véleményezésre megküldve: Ügyrendi és Pénzügyi Bizottság
Makovecz Imre és Városüzemeltetési Bizottság

Törvényességi véleményezésre bemutatva:

dr. Bodnár Gréta
jegyző

A napirend előterjesztőjének jóváhagyása:

Farkas Éva Erzsébet
polgármester



MAKÓ VÁROS POLGÁRMESTERÉTŐL

Ikt.sz: I/767-1/2024

Tárgy: Döntés a településrendezési eszközök módosításának véleményezése és a környezeti vizsgálat szükségessége kapcsán

Üi.: Kaposta Áron

Mellékletek:

1. Környezet védelméért felelős szervek szakvéleményei
2. Egyeztető tárgyalás jegyzőkönyve
3. Véleményezési dokumentációi
4. Főépítészeti értékelés
5. Jegyzőkönyv
6. Feljegyzés észrevétel kapcsán

Makó Város Önkormányzat Képviselő-testülete

M a k ó

Tisztelt Képviselő-testület!

Makó Város Önkormányzat Képviselő-testülete a 184/2024. (VIII.22.) MÖKT h. számú és a 249/2024. (X.30.) MÖKT h. számú határozataiban döntött Makó város településrendezési eszközeinek módosításáról. A döntések értelmében a

- Makói Ipari park szennyvízelvezetés-fejlesztése kapcsán az átemelő telepítési helyének rendezése;
- Makói Ipari park területén, a 10405/59 és 10405/60 hrsz.-ú telkek hátsó kertjének csökkentése;
- Makó, Bánat utca tervezett szélesítésének nyomvonal-módosítása;
- Makó, Gyöngytyúk utcából nyíló tervezett tömbfeltároló út és tömbbelső felülvizsgálata (2893/3 hrsz.);
- McDonald's és ÖMV tervezett telekalakítása kapcsán övezeti határ módosítása;
- Makó, 4718 és 4720 hrsz.-ok tervezett telekalakítása kapcsán övezeti határ módosítása;
- Makó, Szundi Jenő utca útkanyarulatának kiszabályozása;
- Erdei János Városi Sportszernok energetikai korszerűsítéséhez kapcsolódó szabályzat módosítás;
- Makó, belterület 7674 hrsz. lakóingatlan építési helyének feltüntetése;
- Makó, Hold utca – Kálvin utca – Csokonai utca – Kígyó utca – Liget utca által bezárt tömbben (kisvárosi lakóövezet) alövezetek létrehozása, tetőtér-beépítés szabálymódosítása lakóövezetekben;
- Makó, Ardics utca – Czuczor utca – Nagyér-csatorna – Maroslelei út által bezárt tömbben a beépíthetőség növelése;

érdekében módosulnak a településrendezési eszközök (településszerkezeti terv és helyi építési szabályzat).

A B&B '99 Szolgáltató Bt. (továbbiakban: Tervező) elkészítette a településrendezési eszközök módosításának tervezetét. A módosítások értelmében:

- Makói Ipari park szennyvízelvezetés-fejlesztése kapcsán az átemelő telepítési helyének megfelelően (Makó, bt. 12206 és 10405/47 hrsz. területén) módosította a közterület határát az építési övezet rovására, mintegy 90 m² területen;
- Makói Ipari park területén, a 10405/59 és 10405/60 hrsz.-ú telkek hátsó kertjét 0 m-ben állapította meg;
- Makó, Bánat utca tervezett szélesítésének nyomvonalát a meglévő burkolt utcaszakasz tengelyében vette fel a helyszíni kialakult állapotoknak megfelelően;

- Makó, Gyöngytyúk utcából nyíló tervezett tömbfeltáró út megszüntetésre került (2893/3 hrsz.) a tömbbelső tervezett megközelítése pedig zsákutcás megoldással került kiszabályozásra;
- McDonald's és ÖMV tervezett telekalakítása kapcsán övezeti határ a benyújtott telekalakítási vázrajz szerint módosult;
- Makó, 4718 és 4720 hrsz.-ok között az övezeti határ a tervezett telekalakítás szerint módosult;
- Makó, Szundi Jenő utca útkanyarulatának kiszabályozása a kérelem és a kialakult állapot szerint módosult;
- Erdei János Városi Sportcsarnok energetikai korszerűsítése kapcsán az érintett övezet kiterjesztése történt 5,5 m teleksávban északi irányba, a grafikai műhely telke rovására;
- Makó, belterület 7674 hrsz. lakóingatlan építési helye feltüntetésre került;
- Makó, Hold utca – Kálvin utca – Csokonai utca – Kígyó utca – Liget utca által bezárt tömbben (kisvárosi lakóövezet) alövezetek kerültek átvezetésre a túlépített és kisméretű telkek vonatkozásában, a tetőtér-beépítés szabálymódosítása pedig a lakóövezetekre vonatkozóan ad lehetőséget az eresz/gerinc magasság növelésére a túlépített telkek esetében;
- Makó, Ardics utca – Czuczor utca – Nagyér-csatorna – Maroslelei út által bezárt tömbben a beépíthetőség 30-ról 40 %-ra emelkedett;

A településrendezési eszközök módosításának rendjét a településtervek tartalmáról, elkészítésének és elfogadásának rendjéről, valamint egyes településrendezési sajátos jogintézményekről szóló 419/2021 (VII.15.) Korm. rendelet (továbbiakban: Rendelet) szabályozza. A településrendezési eszközök módosításának jellegéből fakadóan a Rendelet 68.§ szakasza lehetőséget ad ún. egyszerűsített eljárásban történő módosításra, amelyhez rövidebb eljárási idők és egyszerűbb eljárási folyamatok tartoznak.

Az Önkormányzat a Rendelet 62-66.§ és 68.§ szerint véleményezésre bocsájtotta a tervezetet; egyrészt az E-TÉR felületen (Rendelet 66.§ (1), másrészt honlapján és személyesen a hivatal épületében. A partnerek (lakosság, érdekképviselői, civil és gazdálkodó szervezetek, vallási közösségek) véleményének megismerése céljából – a 66. § (1) bekezdése szerinti feltöltéssel egyidejűleg, de az E-TÉR felületen kívül – az önkormányzat polgármestere lakossági fórumot hívott össze 2024.12.03. napján. A partnerek szóban és/vagy írásban, továbbá az E-TÉR felületen is javaslatokkal, észrevételekkel élhettek. A véleményezésre nyitva álló határidő 2024.12.08. napján lejárt. A véleményezés idején kérdés, észrevétel, javaslat a partnerektől nem érkezett sem az E-TÉR felületen, sem a lakossági fórum alkalmával, sem egyéb módon. A Rendelet 65.§ (6) pontja értelmében „azt a partnert, akinek a véleménye határidőn belül az E-TÉR felületre nem kerül feltöltésre, kifogást nem emelő véleményezőnek kell tekinteni”.

A Rendelet 66.§ (7)-(8) pontjai szerint a véleményezést követően a beérkezett véleményeket – egyeztetés esetén az emlékeztetőt és a jegyzőkönyvet – ismertetni kell a képviselő-testülettel (...), amelyek elfogadásáról vagy el nem fogadásáról a képviselő-testület, (...) dönt. (A vélemény, észrevétel el nem fogadása esetén a döntést indokolni kell.) A Rendelet 66.§ (7a) bekezdése szerint a vélemények értékelését a főépítész a tervező bevonásával készítette elő döntésre. A lakossági fórumról készült jegyzőkönyv jelen előterjesztés 5. melléklete, a főépítész értékelés jelen előterjesztés 4. melléklete. A véleményezés, a vélemények elfogadásának és el nem fogadásának indokolása az E-TÉR felületen történik. A (6) bekezdés szerinti emlékeztetőt, jegyzőkönyvet és a döntést is az E-TÉR-be fel kell tölteni, amelynek megtörténtével zárul az egyeztetés.

Tekintettel arra, hogy a véleményezési szakaszban partneri vélemény nem érkezett, így véleményeltérés sem áll fenn, így javasolt a tervezet változatlan formában történő megküldése záró szakmai véleményezésre az állami főépítész felé.

A Rendelet 67.§ (1) pontja értelmében az általános egyeztetési eljárásban a záró szakasz kezdeményezéséhez a polgármester az E-TÉR felületre feltölti a véleményezésre jogosult szervek és a partnerek elfogadott véleménye alapján véglegesített tervezetet pdf/A formátumban. A 68.§ (2) szerint (egyszerűsített eljárásban) a véleményezési szakaszban csak a partner ad véleményt és c) a záró szakaszban kötelező egyeztető tárgyalást tartani a záró szakasz kezdeményezésétől számított 15 napon belül, amelyre az állami főépítész meghívja a Rendelet 64. § (1) bekezdése szerinti szerveket, és d) a záró szakmai véleményt az állami főépítész az egyeztető tárgyalást – vagy amennyiben az egyeztető tárgyaláson elhangzottak alapján módosításra van szükség, a módosított tervezet feltöltését – követő 5 napon belül adja ki.

A partnerségi egyeztetés lezárását és a záró szakmai véleményezésre történő felterjesztést megelőzően döntés szükséges a településrendezési eszközök módosításával esetlegesen összefüggő környezeti vizsgálat lefolytatása kapcsán, az alábbiak szerint:

Az egyes tervek, illetve programok környezeti vizsgálatáról szóló 2/2005. (I.11.) Korm. rendelet (továbbiakban: Korm. rendelet) 1.§ (3) bekezdés b) pontja alapján a település egészére készülő településtervezési kisebbségi módosításánál a környezeti vizsgálat szükségessége a várható környezeti hatásuk jelentőségének eseti meghatározása alapján dönthető el. A döntéshez a kidolgozónak (Önkormányzat) ki kell kérnie a jogszabályban meghatározott környezet védelméért felelős közigazgatási szervek véleményét arról, hogy a hatáskörükbe tartozó környezet- vagy természetvédelmi szakterületet illetően várható-e jelentős környezeti hatás. A megkeresett 13 közigazgatási szerv közül 10 válaszolt (lásd 1. melléklet), és közülük csak egy – a Csongrád-Csanád Vármegyei Kormányhivatal Állami Főépítészeti Iroda – tartja szükségesnek a környezeti vizsgálat lefolytatását, azon esetekben, ahol növekszik a beépíthetőség.

A Korm. rendelet 5. § (1) szerint „Ha a kidolgozó véleménye a környezeti vizsgálat szükségességéről eltér a környezet védelméért felelős szervek 4. § szerint megkapott véleményétől, a kidolgozó végleges döntését megelőzően az indokok tisztázása érdekében megbeszélést tart az érintett szervekkel.” A jogszabály értelmében egyeztető tárgyalást kezdeményeztünk az indokok tisztázása érdekében, melynek jegyzőkönyve jelen előterjesztés 2. melléklete. Az egyeztető tárgyaláson az Önkormányzat és az Állami Főépítészeti Iroda álláspontja részben közeledett egymáshoz, de egy részterület kapcsán továbbra is fenntartják véleményüket a felek, így ezen egy esetben az eltérő vélemény fennmarad az alábbiak szerint:

Az Erdei János Városi Sportcsarnok energetikai korszerűsítése kapcsán a Makó, belterület 705 hrsz. (Sportcsarnok) és a 709/3 hrsz. (Grafikai műhely) telkek között övezeti határ módosítása szükséges azért, hogy 5,5 m széles teleksávot a Sportcsarnok területéhez hozzá lehessen vonni. A terület bővítésére a tervezett kültéri gépészeti egységek telken belül történő elhelyezhetősége érdekében van szükség, mert a Gimnázium telkén ezek a nagyméretű berendezések nem férnek el (sem épületen belül, sem azon kívül).

Makó Város Önkormányzata álláspontja szerint nem várható jelentős környezeti hatás, mert a beépítés 20 %-al történő növekedése minimális, mintegy 400 m² telekterületet érintene, ahol egyrészt nem cél az új beépítés, másrészt a gépészeti egységek elhelyezése és a teljes energetikai korszerűsítés a Makona Kft. – vel történő egyeztetéssel valósulna meg (minthogy a tervezőirodánál vannak a szerzői jogok is) amelyek okán az épített környezet védelme biztosított. S mivel jelentős környezeti hatás nem várható, a környezeti vizsgálat lefolytatása sem indokolt. Az állami főépítész a beépíthetőség növekedése, valamint az érintett Makovecz épület miatt, az épített környezet védelme érdekében – továbbra is fenntartja véleményét a környezeti vizsgálat lefolytatásának szükségességéről.

A véleménykülönbség fennmaradása okán a Korm. rendelet 5.§ (2)-(3) szerint „A kidolgozó hivatalos értesítőjében vagy más, a nyilvánosság tájékoztatására alkalmas egyéb módon, továbbá, ha van honlapja, azon is nyilvánosságra hozza döntését és annak indokait, továbbá, ha a környezet védelméért felelős szervek 4. § szerint megkapott véleményétől eltérően úgy döntött, hogy a környezeti vizsgálat nem szükséges, az eltérés tényét is. Döntéséről és indokairól a kidolgozó értesíti a várható környezeti hatások jelentőségének eldöntésébe bevont környezet védelméért felelős szerveket.”

Tisztelt Képviselő-testület!

Tekintettel arra, hogy a környezet védelméért felelős szervek túlnyomó többségben szükségtelennek vélelmezték a környezeti vizsgálat lefolytatását - mely alapján megállapítható, hogy a településrendezési eszközök módosítása miatt jelentős környezeti hatás nem várható - javasolom, hozzuk meg döntésünket a környezeti vizsgálat lefolytatásának szükségtelenségéről, továbbá a partnerségi egyeztetést lezárva a településrendezési eszközök módosításának tervezetét terjesszük záró szakmai véleményezésre az állami főépítész elé, az alábbiak szerint:

1. sz. HATÁROZATI JAVASLAT

1. **Makó Város Önkormányzat Képviselő-testülete** az egyes tervek, illetve programok környezeti vizsgálatáról szóló 2/2005. (I.11.) Korm. rendelet 4. § (1) bekezdése alapján **akként dönt, hogy a**

- Makói Ipari park szennyvízelvezetés-fejlesztése kapcsán az átemelő telepítési helyének rendezése;
- Makói Ipari park területén, a 10405/59 és 10405/60 hrsz.-ú telkek hátsó kertjének csökkentése;
- Makó, Bánat utca tervezett szélesítésének nyomvonal-módosítása;
- Makó, Gyöngytyúk utcából nyíló tervezett tömbfeltáró út és tömbbelső felülvizsgálata (2893/3 hrsz.);
- McDonald's és ÖMV tervezett telekalakítása kapcsán övezeti határ módosítása;
- Makó, 4718 és 4720 hrsz.-ok tervezett telekalakítása kapcsán övezeti határ módosítása;
- Makó, Szundi Jenő utca útkanyarulatának kiszabályozása;
- Erdei János Városi Sportcsarnok energetikai korszerűsítéséhez kapcsolódó szabályzat módosítás;
- Makó, belterület 7674 hrsz. lakóingatlan építési helyének feltüntetése;
- Makó, Hold utca – Kálvin utca – Csokonai utca – Kígyó utca – Liget utca által bezárt tömbben (kisvárosi lakóövezet) alövezetek létrehozása, tetőtér-beépítés szabálymódosítása a lakóövezetekben;
- Makó, Ardics utca – Czuczor utca – Nagyér-csatorna – Maroslelei út által bezárt tömbben a beépíthetőség növelése;

ügyekben a **településrendezési eszközök módosítása kapcsán környezeti vizsgálat lefolytatása nem szükséges**, mivel

- a környezet védelméért felelős közigazgatási szervek túlnyomó többségének véleménye alapján a településrendezési eszközök módosítása okán jelentős környezeti hatás nem várható;
- Erdei János Városi Sportcsarnok energetikai korszerűsítéséhez kapcsolódó szabálymódosításra technikai okok miatt van szükség, tényleges beépítésnövekedés nem várható és a beépíthetőség megnövelése kismértékű területet érint.

Megállapítja továbbá, hogy döntése a Csongrád-Csanád Vármegyei Kormányhivatal Állami Főépítészeti Iroda véleményétől eltér.

2. A Képviselő-testület felkéri a jegyzőt, hogy a környezeti vizsgálat szükségességéről hozott döntésről - az egyes tervek, illetve programok környezeti vizsgálatáról szóló 2/2005. (I.11.) Korm. rendelet 5. § (2) és (3) bekezdései szerint - értesítse a nyilvánosságot és a várható környezeti hatások jelentőségének eldöntésébe bevont környezet védelméért felelős szerveket.

Határidő: azonnal

Felelős: polgármester

Erről értesítést kap:

- Makó Város Polgármestere
- Makó Város Jegyzője
- Makói Polgármesteri Hivatal - Jegyzői Iroda – Hatósági csoport
- Makói Polgármesteri Hivatal - Pénzügyi Iroda
- Csernyus Lőrinc főépítész, 1037 Budapest, Testvérhegyi út 7.
- Irrattár

2. sz. HATÁROZATI JAVASLAT

1. Makó Város Önkormányzat Képviselő-testülete a településtervek tartalmáról, elkészítésének és elfogadásának rendjéről, valamint egyes településrendezési sajátos jogintézményekről szóló 419/2021 (VII.15.) Korm. rendelet 66.§ (7) bekezdése alapján – az előterjesztés 4. melléklete szerinti főépítészeti értékelés figyelembevételével – akként dönt, hogy az előterjesztés 3. melléklete szerinti véleményezési dokumentációt változtatások nélkül elfogadja.

2. Makó Város Önkormányzat Képviselő-testülete felkéri a polgármestert, hogy a településrendezési eszközök módosításának jelen előterjesztés 3. melléklete szerinti dokumentációját - jelen döntéssel együtt - az E-TÉR felületre töltsse fel, lezárva ezzel a véleményezési szakaszt és egyben terjessze fel a dokumentációt záró szakmai véleményezésre.

Határidő: 1. pont azonnal
2. pont a döntést követő 25 nap

Felelős: polgármester

Erről értesítést kap:

- Makó Város Polgármestere
- Makó Város Jegyzője
- Makói Polgármesteri Hivatal - Jegyzői Iroda
- Makói Polgármesteri Hivatal - Pénzügyi Iroda
- Csernyus Lőrinc főépítész, 1037 Budapest, Testvérhegyi út 7.
- B&B '99 Szolgáltató Bt., 6723 Szeged, Debreceni utca 16/A.
- Irattár

M a k ó, 2024. december 09.




Farkas Éva Erzsébet
polgármester



CSONGRÁD-CSANÁD VÁRMEGYEI KORMÁNYHIVATAL

Farkas Éva Erzsébet polgármester asszony

részére

Makó Polgármesteri Hivatal

Makó, Széchenyi tér 22. KRID: 650428983

6900

Iktatószám: 10098-6/2024.

Tárgy: Tájékoztatás

Ügyintéző: Németh Márta

Hiv. szám: II/1676-14/2024.

Tel.: 62-680-175

Tisztelt Polgármester Asszony!

A Csongrád Vármegyei Kormányhivatal Földhivatali Főosztály Földhivatali Osztály 1. címére (továbbiakban: Földhivatali Osztály) fenti számon érkezett beadványa szerint arról ad tájékoztatást, hogy Makó Város Településrendezési eszközeit módosítja.

Jelen megkeresésében kéri, hogy a Földhivatali Osztály 1. a termőföld mennyiségi védelmére kiterjedően a várható környezeti hatások jelentőségének meghatározásához nyilatkozzon az „Egyes tervek, illetve programok környezeti vizsgálatáról” szóló 2/2005. (I.11.) Korm. rendelet értelmében, hogy a településrendezési eszközök módosítása következtében várható-e jelentős környezeti hatás, illetve szükségesnek tartja-e a hivatkozott Korm. rendelet szerinti környezeti vizsgálat lefolytatását.

A mellékelt dokumentáció tételes termőföldvédelmi, ingatlan-nyilvántartási vizsgálatát követően a Földhivatali Osztály 1. az alábbiakat állapította meg a módosítással érintett ingatlanok tekintetében. Az érintett ingatlanok belterületen, külterületen helyezkednek el.

A termőföld védelméről szóló 2007. évi CXXIX. törvény (továbbiakban: Tfv.) 6/B. § (1) bekezdése szerint az ingatlanügyi hatóság a településrendezési eszközök, a településfejlesztési koncepció, illetve az integrált településfejlesztési stratégia elkészítése vagy azok módosítása tekintetében a termőföld védelmének érvényesítése érdekében az egyeztetési eljárásban véleményező hatóságként működik közre.

**Postacím: Csongrád-Csanád Vármegyei Kormányhivatal Földhivatali Főosztály
Földhivatali Osztály 1.**

6791 Szeged, Kálvária sgt. 41-43. 6701 Szeged, Pf. 478.

Telefon: (06-62) 680-170 Fax: (06-62) 680-171 KRID:567311728

E-mail: foldhivatal.szeged@csongrad.gov.hu

www.csmkh.hu

Az eljárásban érvényre kell juttatni, hogy a beépítésre szánt területek kijelölése lehetőség szerint a gyengébb minőségű termőföldeken, a lehető legkisebb mértékű termőföld igénybevételével történjen. Figyelemmel kell lenni továbbá arra, hogy az egyeztetési eljárás tárgyát képező földrésztelkekkel szomszédos termőföldek megfelelő mezőgazdasági hasznosítását az övezeti átsorolás szerinti területfelhasználás nem akadályozhatja. A kivett művelési ágú területek, valamint a belterületi ingatlanok esetében a Tfv. rendelkezései - 1. § (1): „A törvény hatálya kiterjed a termőföldre, valamint - ha e törvény így rendelkezik - a termőföldnek nem minősülő ingatlanokra. (3) A termőföldre vonatkozó rendelkezéseket - a földvédelemre, valamint a mellékhasznosításra e törvényben megállapított szabályok kivételével - alkalmazni kell a mező-, erdőgazdasági művelés alatt álló belterületi földre is.”.

A tervanyag tanulmányozása során megállapításra került, hogy Makó Város településrendezési eszközeinek módosítása elsősorban belterületi ingatlanokat érint, de termőföldet is érinthet. Amennyiben termőföldet érint a beruházás megkezdése előtt kérelmezni kell a más célú hasznosítás iránti engedélyt az illetékes földhivatali osztálynál. A tevékenység megvalósítása során fokozottan figyelni kell arra, hogy az érintett és szomszédos termőföldek megfelelő mezőgazdasági hasznosítását a tervezett tevékenység ne akadályozza. A beruházás a gyengébb minőségű termőföldeken, a legkisebb mértékű termőföld igénybevételével történjen.

A fent leírtak alapján a termőföld mennyiségi védelmének szempontjait figyelembe véve jelentős környezeti hatás nem várható, környezeti vizsgálat lefolytatása nem szükséges.

A módosított dokumentációt – amennyiben a megvalósítás során a fent leírtak (a termőföld védelemre vonatkozó szabályok) betartása biztosított – a hivatal elfogadásra javasolja. A véleményezés a termőföld védelméről szóló Tfv. rendelkezésein alapul.

Az ingatlanügyi hatóság a véleményezési eljárás további szakaszaiban részt kíván venni. A hivatal kéri ezen vélemény szíves elfogadását.

Szeged, időbélyegző szerint

Tisztelettel:

dr. Salgó László Péter
főispán nevében és megbízásából

Martinecz-Simon Judit
osztályvezető

ZÁRADÉK

Az eredeti papír alapú dokumentummal egyez .

Másolatkészít szervezet neve:

Csongrád-Csanád Vármegyei KH

A másolat képi vagy tartalmi egyezéséért felelős személy neve:

Nagy Anetta

Másolatkészít rendszer:

Poszeidon (EKEIDR) Irat és Dokumentumkezelő rendszer. '3.815.8.35'

Másolatkészítési szabályzat:

Csongrád-Csanád Vármegyei Kormányhivatalt vezető főispán 23/2024. (X.01.) utasítása
a Csongrád-Csanád Vármegyei Kormányhivatal Másolatkészítési Szabályzatáról

Másolatkészítési rend elérhető sége:

<https://kormanyhivatalok.hu/medianezet/15314>

Másolatkészítés idő pontja:

2024.11.08. 12:19:32



CSONGRÁD-CSANÁD VÁRMEGYEI KORMÁNYHIVATAL
AGRÁRÜGYI FŐOSZTÁLY
NÖVÉNY- ÉS TALAJVÉDELMI OSZTÁLY

Farkas Éva Erzsébet
polgármester asszony
részére
Makó Város Polgármestere
Makó
Széchenyi tér 22.
6900

Iktatószám: CS/F01/02906-2/2024
Tárgy: Szakhatósági vélemény
Hiv. szám: II/1676-14/2024.
Ügyintéző: Nagy Anetta
Tel.: 06 (62) 681 083
Melléklet:

Tisztelt Polgármester Asszony!

A Csongrád-Csanád Vármegyei Kormányhivatal Agrárügyi Főosztály Növény- és Talajvédelmi Osztálya, mint talajvédelmi hatóság, Makó Város Polgármesterének (6900 Makó, Széchenyi tér 22.) II/1676-14/2024. iktatószámú, „*Vélemény kikérése környezeti vizsgálat szükségességéről*” tárgyú megkeresése az alábbi **szakhatósági véleményt** adja:

A talajvédelmi hatóság a beküldött tájékoztató dokumentáció alapján, a módosítása vonatkozásában **talajvédelmi szempontból nem tartja szükségesnek a környezeti vizsgálat lefolytatását.**

A településrendezési eszközeinek módosítása során az egyes tervek, illetve programok környezeti vizsgálatáról szóló 2/2005. (I. 11.) Korm. rendelet 4.§. – a alapján eseti meghatározás alapján dönthető el a várható környezeti hatás jelentősége.

A kérelemmel beküldésre került a – *Környezetvizsgálat szükségességének eldöntéséhez Tájékoztató* - című dokumentáció. A tervmódosítás hat tervezési feladattal foglalkozik, melyek belterületi részeket érintenek. A közvetlen termőföld érintettség a tervezés jelen szakaszában nem áll fenn, azonban a változtatásokat figyelembe véve, az esetleges későbbi beruházások során a termőföld védelemről szóló 2007.évi CXXIX tv.(*továbbiakban: Tfv.*) előírásait szem előtt szükséges tartani.

A *Tfv.*-ben foglaltak betartása tartása mellett a talajvédelmi érdekek várhatóan nem sérülnek, **a talajvédelmi hatóság a Makó Város településrendezési eszközeinek tervezett módosításával szemben – talajvédelmi szempontból – kifogást nem emel, egyéb észrevételt nem tesz.**

A megkeresés 2024. november 07-én érkezett a talajvédelmi hatósághoz.

A szakhatósági vélemény az általános közigazgatási rendtartásról szóló 2016. évi CL. törvény, a termőföld védelméről szóló 2007. évi CXXIX. törvény, a 2/2005. (I. 11.) Korm. rendelet, a 383/2016. (XII. 2.) Korm. rendelet, a 419/2021. (VII.15.) Korm. rendelet, valamint a becsatolt dokumentáció alapján került kiadásra.

Hódmezővásárhely, 2024. november 08.

Tisztelettel:

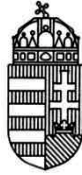
dr. Salgó László Péter
főispán nevében és megbízásából

Nagy Anetta
kormánytisztviselő



Kapják:

1. Makó Város Önkormányzata – HK: másolatban: polgarmester@mako.hu
2. Irattár



BÁCS-KISKUN VÁRMEGYEI KORMÁNYHIVATAL
AGRÁRÜGYI FŐOSZTÁLY

Ikt. szám: BK/ERD/8666-2/2024.
Ügyintéző: Nagy Zsolt
Telefon: 62/553-941
Melléklet: ---

Farkas Éva Erzsébet
polgármester
részére

Makó Város Önkormányzata
Polgármesteri Hivatal

6900 Makó,
Széchenyi tér 22.

Tárgy: Véleményezés Makó Város hatályos Településrendezési Eszközeinek módosítása, illetve az érintett területeken tervezett tevékenységekkel kapcsolatosan várható környezeti hatások jelentősége, környezeti hatásvizsgálat szükségességének eldöntése vonatkozásában (Hiv.: **II/1676-14/2024.**)

Tisztelt Polgármester Asszony!

A fenti számú megkeresése kapcsán a földművelésügyi hatósági és igazgatási feladatokat ellátó szervek kijelöléséről szóló 383/2016. (XII.2.) Korm. rendelet 2. számú melléklete szerinti illetékességi szabályok figyelembevételével, a rendelet 11. § (1) bekezdése, továbbá az egyes tervek, illetve programok környezeti vizsgálatáról szóló 2/2005. (I. 11.) Korm. rendelet 3. számú mellékletének II.2.c pontja alapján eljárva az alábbi tájékoztatást adom:

A megkereséshez mellékelte tájékoztatóban foglaltak szerint a tervezett módosításokkal érintett célterületeken nem található az Országos Erdőállomány Adattárban nyilvántartott erdő, illetve erdőgazdálkodási tevékenységet közvetlenül szolgáló földterület, továbbá a tervezett változások a térség erőterületei vonatkozásában nem járnak jelentős környezeti hatásokkal, így a településrendezési eszközök tervezett módosításával összefüggően – erdővédelemre kiterjedően – **környezeti vizsgálat lefolytatását hatóságunk nem tartja indokoltnak.**

Szeged, időbélyegző szerint.

Tisztelettel:

Kovács Ernő főispán nevében és megbízásából

Nagy Zsolt
vezető-hivatalifőtanácsos

Kapják:

1. Címzett - elektronikus úton (hivatali kapu)
2. Irattár



Körös-Maros Nemzeti Park Igazgatóság

5540 Szarvas, Anna-liget 1.

Levélcím: 5541 Szarvas PF.: 72. Tel.: 66/313-855, Fax: 66/311-658, E-mail: kmnp@kmnp.hu

332-5/2024.ikt.sz.
Üi.: Greksza János

Tárgy: Makó Város TESZK
módosítása, - tájékoztatás
Hiv.sz.: II/1676-14/2024.

Makó Város Polgármestere

Farkas Éva Erzsébet polgármester asszony
részére

Makó
Széchenyi tér 22.

6900

Tisztelt Polgármester Asszony!

A Körös-Maros Nemzeti Park Igazgatóság részéről mint a védett természeti területek és a természeti értékek, valamint a Natura 2000 területek természetvédelmi kezelője egyben a 625/2022. (XII. 30.) Korm. rendelet által a területfejlesztési programok, területrendezési tervek és a helyi építési szabályzatok véleményezésére kijelölt szervezet az alábbi természet- és tájvédelmi szempontú véleményt adom.

A Körös-Maros Nemzeti Park Igazgatóság meglátása szerint a további tervezés illetve módosítási eljárás lefolytatása előtt az egyes tervek, illetve programok környezeti vizsgálatáról szóló 2/2005. (I. 11.) Korm. rendelet szerinti környezeti vizsgálat elkészítése nem szükséges.

Véleményemet az épített környezet alakításáról és védelméről szóló 1997. évi LXXVIII. törvény, illetve végrehajtására kiadott 419/2023. (VII. 15.) Korm. rendelet 11. melléklete; illetve a 625/2022. (XII. 30.) Korm. rendelet 19. §. alapján biztosított jogkörömben adtam ki.

Szarvas, elektronikus bélyegző szerint

Tisztelettel:

Dr. Tirják László
igazgató

Kapják:

1. Címzett: (KRID: 650428983)
2. Irattár



CSONGRÁD-CSANÁD VÁRMEGYEI KORMÁNYHIVATAL
ÁLLAMI FŐÉPÍTÉSZ

Farkas Éva Erzsébet
polgármester asszony
részére

Makó Város Önkormányzata

Makó

„Kizárólag elektronikus úton megküldve.”

Iktatószám: CS/B01/7687-2/2024

Tárgy: Makó Város településrendezési
eszközeinek több terület fejlesztése és építési
jogok pontosítása érdekében történő módosítása –
Környezeti vizsgálat szükségessége

Ügyintéző: Asszony Emma

Hiv. szám: II/1676-14/2024

Tisztelt Polgármester Asszony!

A fenti tárgyú levéllel kapcsolatosan jelzem, hogy az egyes tervek, illetve programok környezeti vizsgálatáról szóló 2/2005. (I. 11.) Korm. rendelet 4. § (2) bekezdésében foglaltak alapján, a 3. számú melléklet II.2. b) pontja szerint az állami főépítész hatáskörében eljáró vármegyei kormányhivatal az **épített környezet védelmére** kiterjedően érintett a véleményezésben. Adatszolgáltatási kötelezettsége nincs.

A Korm. rendelet 1. § (3) a) pontjának megfelelően a település egy részére készülő szabályozási tervnél, illetve helyi építési szabályzatnál eseti meghatározás alapján dönthető el a környezeti vizsgálat szükségessége.

A Tájékoztató szerint a tervezett módosítások során új beépítésre szánt területek nem kerülnek kijelölésre, de a célterületek egy részénél (pld. 6/1., 6/3., 6/4. sz. célterületek) **növekszik a beépítési intenzitás** és csökken a zöldfelületi fedettség.

Ezen módosítások esetében **szükséges** a környezeti vizsgálat elvégzése, melyben meghatározandók a terv megvalósítása esetén várható környezeti hatások – különös tekintettel az épített környezetre –, és kidolgozandók a káros hatások elkerülésére, csökkentésére vonatkozó javaslatok.

Szeged, - dátum a digitális aláírás szerint

Tisztelettel:

dr. Salgó László Péter főispán
nevében és megbízásából

Sári Zsolt
állami főépítész



CSONGRÁD-CSANÁD VÁRMEGYEI KORMÁNYHIVATAL
NÉPEGÉSZSÉGÜGYI FŐOSZTÁLY

Farkas Éva Erzsébet
polgármester
részére

Makó Város Önkormányzat

Makó
Széchenyi tér 22.
6900

Iktatószám: CS/NEF/01149-2/2024

Tárgy: Szakmai vélemény – környezeti
vizsgálat szükségességének kérdésében –
Makó Város Településrendezési eszközök
részleges módosítása ügyében

Ügyintéző: dr. Horváth Katalin

Hiv. sz.: II/1676-14/2024

Tisztelt Polgármester Asszony!

A II/1676-14/2024 iktatószámú megkeresésének tárgyában a Csongrád-Csanád Vármegyei Kormányhivatal Népegészségügyi Főosztálya a rendelkezésre bocsátott Tájékoztatóban foglaltak alapján megállapította, hogy közegészségügyi szempontból az ismertetett módosítások következtében jelentős környezeti hatás nem várható, ezért a környezeti vizsgálat lefolytatása a népegészségügyi hatóság részéről nem szükséges.

A fenti véleményt a hatóság az egyes tervek, illetve programok környezeti vizsgálatáról szóló 2/2005. (I. 11.) Korm. rendeletben foglaltak alapján alakította ki.

Szeged, időbélyegző szerint

Tisztelettel:

dr. Salgó László Péter főispán
nevében és megbízásából

dr. Bosnyákovits Tünde
főosztályvezető

ZÁRADÉK

Az eredeti papír alapú dokumentummal egyez .

Másolatkészít szervezet neve:

Csongrád-Csanád Vármegyei KH

A másolat képi vagy tartalmi egyezéséért felelős személy neve:

Nagy Judit

Másolatkészít rendszer:

Poszeidon (EKEIDR) Irat és Dokumentumkezelő rendszer. '3.815.8.35'

Másolatkészítési szabályzat:

Csongrád-Csanád Vármegyei Kormányhivatalt vezető főispán 23/2024. (X.01.) utasítása
a Csongrád-Csanád Vármegyei Kormányhivatal Másolatkészítési Szabályzatáról

Másolatkészítési rend elérhető sége:

<https://kormanyhivatalok.hu/medianezet/15314>

Másolatkészítés idő pontja:

2024.11.12. 15:58:44



CSONGRÁD-CSANÁD VÁRMEGYEI KORMÁNYHIVATAL
KÖRNYEZETVÉDELMI, TERMÉSZETVÉDELMI ÉS
HULLADÉKGAZDÁLKODÁSI FŐOSZTÁLY
KÖRNYEZETVÉDELMI ÉS TERMÉSZETVÉDELMI OSZTÁLY

Farkas Éva Erzsébet
polgármester asszony
részére

Makó Város Önkormányzata

Makó
Széchenyi tér 22.
6900

KTO-azonosító: 19483-21-1/2024.
Iktatószám: CS/Z02/09342-2/2024.
Tárgy: nyilatkozat a környezeti vizsgálat
szükségességéről
Ügyintéző: Kovács Réka
Tel.: (06-62) 681-650
Hiv. sz.: II/1676-14/2024.

Tisztelt Polgármester Úr!

Fenti számú megkeresésükre a környezetvédelmi és természetvédelmi hatóság (a továbbiakban: hatóság) az egyes tervek, illetve programok környezeti vizsgálatáról szóló 2/2005. (I. 11.) Korm. rendelet 1. § (3) bekezdése szerinti véleményét a következőkben adja meg.

A településrendezési eszközök módosítása Makó részterületeire kiterjedően valósul meg. A módosítás célja a Makói Ipari park szennyvízelvezetésének fejlesztése érdekében a közterület növelése, valamint a beruházások megvalósíthatósága érdekében a beruházási területek hátsó kertjének csökkentése, a Bánat utca nyomvonalának módosítása, a Gyöngytyúk utcából nyíló tervezett tömbfeltáró út felülvizsgálata, a McDonald's és ÖMV tervezett telekalakítása kapcsán az övezeti határok módosítása, a 4718 és 4720 hrsz.-ok tervezett telekalakítása okán az övezeti határok módosítása, a Szundi Jenő útkanyarulatának szabályozása, az Erdei János

Városi Sportcsarnok energetikai korszerűsítése okán tervezett telekalakítás kapcsán az övezeti határok módosítása, a 7674 hrsz.-ú lakóingatlan építési helyének feltüntetése, a Hold utca – Kálvin utca – Csokonai utca – Kígyó utca – Liget utca által bezárt tömbben alövezetek létrehozása, Ardics utca – Czuczor utca – Nagyér csatorna – Maroslelei út által bezárt tömbben a beépíthetőség növelése.

A benyújtott dokumentáció alapján megállapítható, hogy a tervezett módosításból adódóan táj- és természetvédelmi, levegőtisztaság-védelmi, zaj- és rezgésvédelmi, valamint a földtani közeg védelme szempontból nem várható jelentős környezeti hatás, ezért a környezeti vizsgálat lefolytatása nem indokolt.

A hatóság a terv további véleményezési eljárásában részt kíván venni.

Szeged, 2024. november 12.

Tisztelettel:

dr. Salgó László Péter főispán
nevében és megbízásából:

dr. Mader Balázs
osztályvezető



Kapják:

1. Címzett - *HKP*
2. Irattár



CSONGRÁD-CSANÁD VÁRMEGYEI KORMÁNYHIVATAL

Ügyiratszám: 30406/2415/2024.ált.
Ügyintéző: Bánfi-Kozma Eszter
Tel.: +36-62/549-340

Tárgy: Tájékoztatás
Hiv. szám: II/1676-14/2024.
Üi.: Kaposta Áron
Melléklet: -

Farkas Éva Erzsébet
polgármester

Makó Város Polgármestere

Makó
Széchenyi tér 22.
6900

Tisztelt Polgármester Asszony!

Makó Város településrendezési eszközeinek módosításával kapcsolatban véleményemet a következőkben adom meg.

A településrendezési eszközök módosításának célja:

- Makói Ipari park szennyvízelvezetés fejlesztése
- Makó Ipari park területén beruházási területek hátsó kertjének csökkentése
- Makó, Bánat utca tervezett szélesítésének nyomvonal módosítása
- Makó, Gyöngytyúk utcából nyíló tervezett tömbfeltárási út felülvizsgálata, törlése
- makói McDonald's és ÖMV tervezett telekalakítása
- Makó, belterület 4718 és 4720 hrsz.-ok tervezett telekalakítása
- Makó, Szundi Jenő u. útkanyarulatával kapcsolatos közterületi kiszabályozás
- Erdei János Városi Sportcsarnok energetikai korszerűsítése okán telekalakítás
- Makó, belterület 7674 hrsz. lakóingatlan építési helyének feltüntetése
- Makó, Hold utca – Kálvin utca - Csokonai utca – Kígyó utca – Liget utca által bezárt tömbben alövezetek létrehozása
- Makó, Ardics utca – Czuczor utca – Nagyér csatorna – Maroslelei út által bezárt tömbben a beépíthetőség növelése

Makó Város településrendezési eszközeinek - a megküldött megkeresésben foglalt - módosításával szemben vízügyi és vízvédelmi szempontból kifogást nem emelek.

Csongrád-Csanád Vármegyei Kormányhivatal
Tűzvédelmi, Iparbiztonsági és Vízügyi Hatósági Főosztály
Tűzvédelmi, Iparbiztonsági, Vízügyi és Vízvédelmi Osztály
6728 Szeged, Napos út 4.
Telefon: (06-62) 549-340 KRID azonosító: 175019125
E-mail: katved.tvh@csongrad.gov.hu
www.kormanyhivatalok.hu

Az egyes tervek, illetve programok környezeti vizsgálatáról szóló 2/2005. (I. 11.) Korm. Rendelet 4. § (2) bekezdése szerint nyilatkozom, hogy Makó Város településrendezési eszközeinek módosításához, vízügyi és vízvédelmi szempontból nincs szükség környezeti vizsgálat készítésére.

Kérem tájékoztatásom szíves tudomásul vételét.

Kelt: Szeged, „*időbélyegző szerint*”

dr. Salgó László Péter főispán
nevében és megbízásából:

Pusztai László
osztályvezető

Készült: hiteles elektronikus iratként
Mell.: -
Egy példány: 1 lap / 2 oldal
Kapja:
1. sz. pld. Makó Város Önkormányzata
2. sz. pld. Irattár
Azonosító:
Irattári jel:

Hivatali Kapu
helyben

ZÁRADÉK

A dokumentum elektronikus aláírással hitelesített
30406/2415-1/2024.ált.



BUDAPEST FŐVÁROS
KORMÁNYHIVATALA
ÉPÍTÉSÜGYI ÉS ÖRÖKSÉGVÉDELMI FŐOSZTÁLY

Ügyiratszám: BP/2602/01007-2/2024
Ügyintéző neve: dr. Tóth János Attila,
Király Judit

Tárgy: Makó Város településrendezési eszközeinek módosítása 6 pontban – örökségvédelmi vélemény környezeti vizsgálat szükségességének meghatározásáról

Telefon: 061/795-9045, 061/795-9047
E-mail: toth.janos.attila@bfkh.gov.hu
kiraly.judit@bfkh.gov.hu

Melléklet: —
Hiv. szám: II/1676-14/2024.
Ügyintézőjük: Kaposta Áron

Farkas Éva Erzsébet polgármester

Makó Város Önkormányzata

6900 Makó, Széchenyi tér 22.

Ez a levél kizárólag elektronikusan kerül megküldésre.

Tisztelt Polgármester Asszony!

A fent megjelölt iktató számon és tárgyban kapott megkeresésére az egyes tervek, illetve programok környezeti vizsgálatáról szóló 2/2005. (I.11.) Kormányrendelet 4. § (2) bekezdésében, továbbá a 3. számú melléklet II. 2. h) pontjában foglaltak alapján nyilatkozom, hogy a rendelkezésre álló szakanyagok alapján műemlékvédelmi és régészeti szempontból

az alábbi megjegyzésekkel nem tartom szükségesnek

a környezeti vizsgálat lefolytatását.

I. Régészeti szempontból:

A tervezett 1/1, 1/2, 2/1, 2/2 és 6/4 számú módosítások területe az Építési és Közlekedési Minisztérium által vezetett közhiteles örökségvédelmi nyilvántartás (továbbiakban Nyilvántartás) aktuális adatai alapján a régészeti lelőhelyeket érinti.

Tájékoztatom, hogy amennyiben a tervezett módosítások valamelyike ún. nagyberuházáshoz kapcsolódik a Kötv. 23/C. § (1) bekezdése szerint, úgy nagyberuházás esetén előzetes régészeti dokumentációkat kell készíteni. Fenti jogszabály 7. § 20. pontja alapján nagyberuházásnak minősül a földmunkával járó a) bruttó 500 millió forintos értékhatárt meghaladó teljes bekerülési költségű beruházás, c) a Nemzeti Infrastruktúra Fejlesztő Zrt. által kezelt beruházás [jogutód 2023. január 1-től: Építési és Közlekedési minisztérium], e) azon közérdekű célú beruházás, amelynek megvalósítása érdekében a kisajátításról szóló törvény szerint kisajátítást végeztek. Fenti jogszabály 7. § 3. pontja szerint az előzetes régészeti dokumentáció valamely terület régészeti érintettségének tisztázására, a

Építésügyi és Örökségvédelmi Osztály

Cím: 1105 Budapest, Körösi Csoma Sándor út 53–55. Postacím: 1475 Budapest, Pf.: 103. – Telefon: +36 (1) 79-59050

KRID: 422374158

E-mail: oroksegmasodfok@bfkh.gov.hu – Honlap: www.kormanyhivatalok.hu

régészeti örökség elemeire vonatkozó ismeretek (különösen a lelőhely jellegének, korának, kiterjedésének és intenzitásának) megszerzésére és pontosítására szolgáló, valamint az ebből következően elvégzendő régészeti feladatellátás formájának, idő- és költségvonzatainak meghatározásához hozzájáruló, az ismert adatok és források feldolgozásával, a lelőhely állapotában maradandó változással nem járó műszeres lelőhely-, illetve leletfelderítés, terepbejárás és próbafeltárás alkalmazásával készült dokumentum.

II. Műemléki szempontból:

A Nyilvántartás aktuális adatai alapján a 6/1 számú módosítási terület érinti a Makó 709/3 hrsz. alatti műemlék ingatlant (*Volt csanádi püspöki nyaraló és kápolna* – törzsszám: 2741, azonosító: 3407; *Püspöki lak* – törzsszám: 2741, azonosító: 12495), illetve része a *Makó, a Szabadság téri, v. püspöki nyári lak és kápolna műemléki környezetének* (törzsszám: 9042, azonosító: 3406); a 6/3 számú módosítási terület pedig része a *Makó, Kálvin téri református templom műemléki környezetének* (törzsszám: 9041, azonosító: 3411).

Fentiekre tekintettel – a tervezett beruházások vonatkozásában – felhívom a figyelmet az alábbi jogszabályhelyekre:

- A 2024. október 01-től hatályos, a magyar építészetéről szóló 2023. évi C. törvény (Méptv.) 109. § (6) bekezdése szerint: ***A műemlékek védelme érdekében a köz- és magáncélú fejlesztéseket – így különösen a terület- és településfejlesztés, terület- és településrendezés, környezet-, természet- és tájvédelem és az ezzel kapcsolatos beruházások tervezését – a műemlékvédelemmel összhangban kell végezni.***
- A Méptv. 117. § (1) és (2) bekezdései szerint: ***(1) Műemléki sajátos helyszín a) a történeti kert, b) a történeti temetkezési hely, c) a műemléki terület, amely lehet ca) történeti táj, cb) műemléki jelentőségű terület, cc) műemléki környezet. (2) A műemléki sajátos helyszínnek körében védelem alatt álló valamennyi ingatlan esetében biztosítani kell az építészeti, településképi, valamint környezeti, természeti értékek fenntartható használatát és a hagyományos tájhasználat megőrzését. A 120. § (3) és (5) bekezdései szerint: (3) A műemléki környezet a műemlék védőövezete. (...) (5) A műemléki környezet rendeltetése, hogy védje a műemlék méltó megjelenését, valamint megakadályozza vagy mérsékelje azoknak a tevékenységeknek a hatását, amelyek a műemlék megjelenését, látványát vagy érvényesülését kedvezőtlenül befolyásolnák.***
- Műemléket, illetve műemléki területet érintően a Méptv. és a kulturális örökség védelmével kapcsolatos szabályokról szóló 68/2018. (IV. 9.) Korm. rendelet vonatkozó előírásai az alábbiak: Méptv.: ***A műemléki értékek megőrzése (123-131. §§), 68/2018. (IV. 9.) Korm. rendelet: A műemléki érték védelme (56-81. §§).***
- A Méptv. 74. §-a előírja az alábbiakat: ***[A településfejlesztés és a településrendezés célja és rendeltetése] (1) A településfejlesztés és a településrendezés célja a lakosság életminőségének és a település versenyképességének javítása érdekében a) a fenntartható fejlődést szolgáló településszerkezet és a jó minőségű környezet kialakítása, b) a közérdek érvényesítése az országos, a térségi és a települési érdek, valamint a jogos magánérdekek összhangjának biztosításával, c) a természeti, táji és építészeti értékek gyarapítása és védelme, az erőforrások kíméletes és környezetbarát hasznosításának elősegítése. (2) A településtervek megalkotása és módosítása során, valamint a településrendezési sajátos jogintézmények alkalmazásakor figyelemmel kell lenni a) a népesség fizikai, szellemi és lelki***

igényeire, különös tekintettel a családok, a fiatalok, az idősek, a fogyatékossgal élő és akadálymentesítési igénnyel élő személyek szükségleteire, az oktatás, a kultúra, a sport, a szabadidő és az üdülés, valamint a civil szervezetek, vallási közösségek működési feltételeinek lehetőségeire, b) a helyi népesség identitásának erősítésére, kulturális örökségük sokféleségének és gazdagságának megőrzésére, c) a történeti vagy településképi jelentőségű építészeti örökség és településrész védelmére, megőrzésére és méltó hasznosítására, d) a népesség megélhetését biztosító gazdasági érdekekre, a munkahelyek megőrzésének és új munkahelyek teremtésének érdekére, valamint az infrastrukturális erőforrások optimális kihasználására, e) a mező- és erdőgazdaság, a bányászat, a közlekedés, a hírközlés és a közüzemi ellátás területi igényére, és az energiaellátás, a vízellátás és szennyvízkezelés, valamint a hulladékkezelés biztosítására, f) a klíma-, a környezet-, a természet- és a tájvédelem szempontjaira, valamint a termőfölddel, a felszíni és felszín alatti vizekkel való takarékos gazdálkodásra, g) a szakszerű csapadékvíz-gazdálkodásra – amely előnyben részesíti a csapadékvíz összegyűjtését és helyben tartását, zöldfelületi kezelését az adottságok és a lehetőségek figyelembevételével – és a vízkárelhárítás területi igényére, h) a honvédelem, a nemzetbiztonság és a katasztrófavédelem érdekeire.

Ezúton tájékoztatom, hogy a további hatósági eljárások során **a területileg illetékes vármegyei örökségvédelmi hatóság**, a Csongrád–Csanád Vármegyei Kormányhivatal (Építésügyi és Örökségvédelmi Főosztály, 6722 Szeged, Rákóczi tér 1.) **a Kötv. 62. § a) pontja, valamint a Méptv. 132. § a) pontja szerinti állásfoglalását ki kell kérni.**

Jelen irat kiadmányozására Budapest Főváros Kormányhivatala kiadmányozási rendjéről szóló 11/2024. (X.30.) utasítás 1. számú melléklete 307.5-307.8 pontjai alapján történt kijelölés szerint került sor.

Budapest, dátum: *elektronikus aláírás szerint*

Tisztelettel,

a BFKH feladat- és hatáskörében eljáró
dr. Sára Botond főispán megbízásából:

dr. Zelenyánszki Éva
ügyintéző

Erről értesül:

1. Címzett – HK
2. Csongrád–Csanád Vármegyei Kormányhivatal (Építésügyi és Örökségvédelmi Főosztály, 6722 Szeged, Rákóczi tér 1.) – HK



NEMZETI NÉPEGÉSZSÉGÜGYI ÉS GYÓGYSZERÉSZETI KÖZPONT
Kémiai Biztonsági és Kompetens Hatósági Főosztály
Kémiai Biztonsági Kockázatértékelési Osztály

Iktatószám: NNGYK/56750-2/2024
Ügyintéző: Czékus Miklós
Telefon: 06(1)476-1298

Tárgy: Településrendezési eszközök
módosításának véleményezése

Hivatkozási szám: II-1676-14/2024
Ügyintézőjük: Kaposta Áron
Melléklet: -

Farkas Éva Erzsébet
polgármester részére

Makó Város Polgármesteri Hivatala
Hivatali kapun keresztül megküldött dokumentum

Tisztelt Polgármester Asszony!

Az egyes tervek, illetve programok környezeti vizsgálatáról szóló 2/2005. (I. 11.) Korm. rendelet (3. sz. melléklete II/2. pontja) hatálya alá eső tervek esetében a véleményezésben az országos tisztifőorvos a kémiai biztonságra kiterjedően „*érintettség esetén*”, nem „*minden*” esetben vesz részt.

Makó Város településrendezési eszközeinek módosítását kiváltó rendezési célok tekintetében nem azonosítottunk olyan elképzelést, melynek kémiai biztonsági szempontból közvetlen környezeti hatása lenne, így a környezeti vizsgálat elvégzését nem tartjuk szükségesnek. Kérem, szíveskedjenek a Nemzeti Népegészségügyi és Gyógyszerészeti Központot (a továbbiakban: NNGYK) kifogást nem emelő véleményezőnek tekinteni.

Az eljárás további szakaszában az NNGYK csak abban az esetben kíván részt venni, amennyiben konkrét, a kémiai biztonságról szóló 2000. évi XXV. törvény hatálya alá eső kérdések merülnek fel, de akkor készséggel állunk rendelkezésükre.

Budapest, 2024. november „14”

Tisztelettel:

Dr. Müller Cecília
országos tisztifőorvos
nevében és megbízásából



Kapják: Címzett, Irattár

JEGYZŐKÖNYV

Makó város településrendezési eszközeinek módosítása kapcsán a környezeti vizsgálat szükségessége, valamint az indokok tisztázása érdekében tartott megbeszélésről

Időpont:	2024. 11. 20. (szerda) 13:00
Helyszín:	Videokonferencia (minden résztvevő székhelyén)
Jelen vannak:	Asszony Emma – Csongrád-Csanád Vármegyei Kormányhivatal Állami Főépítészeti Iroda (Véleményező)
	Bartók Erika – B&B 99' Bt. (Tervező)
	Kaposta Áron – Makó Város Önkormányzata (Kidolgozó)

Kaposta Áron – Makó Város Önkormányzata képviselőjében:

Ismerteti a településrendezési eszközök módosításával összefüggésben az egyes tervek, illetve programok környezeti vizsgálatáról szóló 2/2005. (I.11.) Korm. rendelet 4. § (2) bekezdés alapján beérkezett környezet védelméért felelős szervek véleményeit. A beérkezett 10 db vélemény közül csak a CSCSVKH ÁFI tartja szükségesnek környezeti vizsgálat lefolytatását a 6/1., 6/3., 6/4. sz. célterületek, azaz a

- 6.1. Makó, Csanád vezér tér – Hollósy Kornélia utca – Petőfi park – József A. utca által bezárt tömbön belül a 705 és a 709/3 hrsz.-ú telkek közötti övezeti határ módosítása,
- 6.3. Makó, Hold utca – Kálvin utca – Csokonai utca – Kígyó utca – Liget utca által bezárt tömb
- 6.4. Makó, Ardics utca – Czucor utca – Nagyrécsa-csatorna – Maroslelei út által határolt tömb

kapcsán, tekintett arra, hogy a tervezett módosítások esetében növekszik a beépítési intenzitás és csökken a zöldfelületi fedettség.

Asszony Emma – Csongrád-Csanád Vármegyei Kormányhivatal Állami Főépítészeti Iroda képviselőjében:

Az épített környezet védelmére kiterjedően érintett az Állami Főépítészeti Iroda az eljárásban. Új beépítésre szánt területek nincsenek, de a három nevezett tömbnél nő a beépítési intenzitás (6.1. terület esetében +30%-al, a másik két esetben +10%-al) és csökken a zöldterületi fedettség (6.1. esetben -25 %-al, a másik két esetben -20%-al), ezért kérték véleményükben a környezeti vizsgálat lefolytatását. A további területek esetén az épített környezet védelme szempontjából erre nincs szükség.

Kaposta Áron:

Részleteiben ismerteti a három érintett célterület kapcsán a módosítás indokait, amely szerint:

6.1. az övezeti határ módosítása a Makovecz Imre által tervezett sportcsarnok energetikai korszerűsítése okán szükséges, mivel a tervezett gépészeti elemek épületben és udvaron – helyhiány miatt – nem telepíthetők, csak az épület mögötti zöldterületen, amely már a szomszédos (önkormányzati tulajdonú) ingatlan területe és telekalakítás szükséges. A módosítással minimális területsáv (legfeljebb 6 m) kerül a nagyobb beépítésű övezetbe, ugyanakkor tényleges beépítése ennek sem várható, mivel Makovecz Imre befejezett épületéről van szó, kizárólag a ~ 5x15 m befoglaló méretű gépészeti elemek talajszinten történő elhelyezése várható. Amennyiben mégis építésre kerülne sor, úgy az – a szerzői jogok okán is – Makovecz Imre szellemi örökségét tovább vivő Makona Kft. gondozásában történhetne.

6.3. a tömbben ~ 15-16 db kisméretű (550 m² alatti telekméretű) ingatlan található, ahol a már meglévő beépítés kihasználja a lehetséges 30%-os beépíthetőséget, és nincs lehetőség egy-egy tároló megépítésére, fennmaradására, amely kapcsán lakossági kérés érkezett az Önkormányzathoz.

6.4. a Maroslelei út két oldalán eltérő besorolású általános gazdasági övezet található: a déli oldalon 30%-os, északról 40% beépíthetőséggel, holott lényeges különbség nincs a két tömb között. A déli tömbben tervezett beruházás kapcsán ugyanakkor kérés érkezett a beépíthetőség 10%-os megnövelésére.

Asszony Emma:

A kiegészítő ismertetés érvei alapján elfogadja a környezeti vizsgálat lefolytatásának elhagyását a 6.3. és 6.4. célterületek esetében, ugyanakkor a 6.1. célterületen – a beépíthetőség növekedése, valamint az érintett Makovecz épület miatt, az épített környezet védelme érdekében – fenntartja véleményét a környezeti vizsgálat lefolytatásának szükségességéről. Így ezen egy esetben az eltérő vélemény fennmarad.

Kaposta Áron:

Megköszöni a részvételt és az egyeztetést lezárja.

K.m.f.

A jegyzőkönyvet összeállította:

Kaposta Áron
Makói Polgármesteri Hivatal
Jegyzői Iroda
Hatósági Csoport
ügyintéző

MAKÓ VÁROS TELEPÜLÉSRENDEZÉSI ESZKÖZÖK MÓDOSÍTÁSA

2024.

3. módosítás



*Egyszerűsített eljárás keretein belül
a 419/2021. (VII.15.) Kormányrendelet 68 §. (1) bekezdése b) pont ba) és bb) alpontjai alapján*

EGYEZTETÉSI TERVDOKUMENTÁCIÓ

2024. NOVEMBER HÓ

MAKÓ VÁROS
TELEPÜLÉSRENDEZÉSI ESZKÖZÖK MÓDOSÍTÁSA

2024.

3. módosítás

MEGRENDELŐ: **Makó Város Önkormányzata**
6900 Makó, Széchenyi tér 22.
Képviselője: Farkas Éva Erzsébet polgármester

TERVEZŐK:

Településtervezés	 Bartók Erika Éva	településtervező, TT-06/0067
-------------------	---	---------------------------------

MAKÓ VÁROS

TELEPÜLÉSRENDEZÉSI ESZKÖZÖK MÓDOSÍTÁSA

2024.

3. módosítás

TARTALOMJEGYZÉK

I.	JÓVÁHAGYANDÓ MUNKARÉSZ	4
	Településszerkezeti tervet módosító határozat és mellékletei	5-16
	Helyi Építési Szabályzatot módosító rendelet és szabályozási terv szelvényei	17-26
II.	MEGALAPOZÓ VIZSGÁLAT	27-49
	Bevezetés	
	Előzmények	
	Tervezési területek /célterületek	
	Tervezési feladatok / a módosítások témái	
	Helyzetfeltáró munkarész	
	Településhálózati összefüggések, térségi kapcsolatok	
	A település településrendezési tervi előzményeinek vizsgálat	
	A módosítások bemutató leírása	
	Közlekedés	
	Közművesítés	
	Helyzetértékelő munkarész	
III.	ALÁTÁMASZTÓ JAVASLAT	50-51
	Településszerkezeti változások bemutatása	
	Településszerkezeti változások területrendezési tervekkel való összefüggések bemutatása	
	Szabályozási koncepció	
IV.	TERVIRATOK	52-58
	• 184/2024. (VIII.28.) MÖKT határozata a TRE módosításról	
	• 249/2024. (X.30.) MÖKT határozata TRE módosításról	

MAKÓ VÁROS
HELYI ÉPÍTÉSI SZABÁLYZATÁNAK MÓDOSÍTÁSA

2023.

3. módosítás

I. JÓVÁHAGYANDÓ MUNKARÉSZ

**TELEPÜLÉSSZERKEZETI TERV ÉS MELLÉKLETEINEK MÓDOSÍTÓ HATÁROZATA
MAKÓ VÁROS HELYI ÉPÍTÉSI SZABÁLYZATRÓL SZÓLÓ 1/2022. (I.20.) ÖNKORMÁNYZATI RENDELET
MÓDOSÍTÁSA**

A településszerkezeti terv módosítása

Kivonat

Makó Város Önkormányzat Képviselő-testülete 2025. hó napján, a Makói Polgármesteri Hivatal Főépület, I. emeleti nagytermében megtartott 1. — rendes, nyilvános— ülés jegyzőkönyvéből

...../2025. (.....) MÖKT h.

Tárgy: Makó város településszerkezeti tervének és a kapcsolódó melléleteknek módosításáról való döntése és hatálybaléptetése

Határozat

1. A Makó Város Önkormányzat Képviselő-testülete 3/2022. (I. 19.) MÖKT határozatával elfogadott Településszerkezeti tervet és melléleteit **a Makó, Ipari parki út 10405/47 hrsz.-ú telek; a Makó, Bánat utca és Gyöngytyúk utca közötti tömb; a Makó 7734/1 és a 7734/7 hrsz.-ú telkek; a Makó, 4718 és a 4720 hrsz.-ú telkek; és a Makó, 11157 hrsz.-ú telek vonatkozásában** az alábbiak szerint módosítja:
 - „Településszerkezeti terv” megnevezésű 1. mellélete jelen határozat 1. sz. mellélete szerint módosul.
 - „Területfelhasználási változások” megnevezésű 3. mellélete jelen határozat 2. mellélete szerint kiegészül.
 - „A város területi mérlege” megnevezésű 4. sz. mellélete jelen határozat 3. mellélete szerint módosul.
 - „A területrendezési tervekkel való összhang igazolása” megnevezésű 5. mellélete jelen határozat 4. mellékletét képező 5/B. melléklettel kiegészül.
2. A képviselő-testület felkéri Farkas Éva Erzsébet polgármestert, hogy a településszerkezeti terven a változásokat vezettesse át és töltsse fel az E-tér felületre, továbbá tegye közzé.

K.m.f.

Farkas Éva Erzsébet s.k.
polgármester

dr. Bodnár Gréta s.k.
jegyző

Kivonat hitelül:

1. melléklet a .../2025. (.....) MÖKT határozathoz

Makó, Ipari parki út 10405/47 hrsz.-ú telek; a Makó, Bánat utca és Gyöngytyúk utca közötti tömb; a Makó 7734/1 és a 7734/7 hrsz.-ú telkek; a Makó, 4718 és a 4720 hrsz.-ú telkek; és a Makó, 11157 hrsz.-ú telek vonatkozásában

1. melléklet Makó Településszerkezeti Tervéről szóló 3/2022. (I. 19.) MÖKT határozathoz

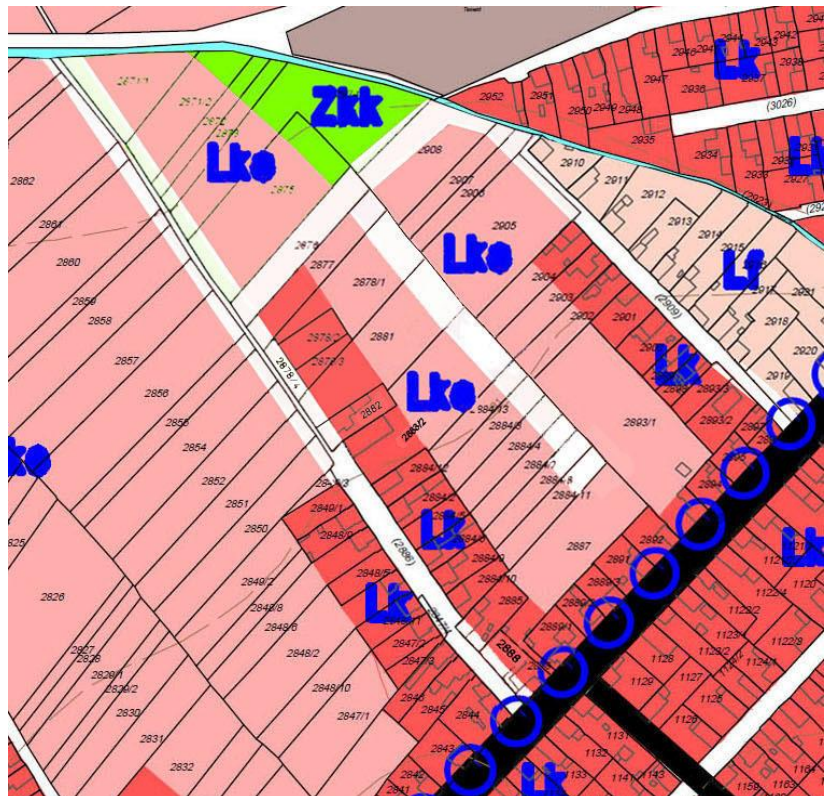
Településszerkezeti terv



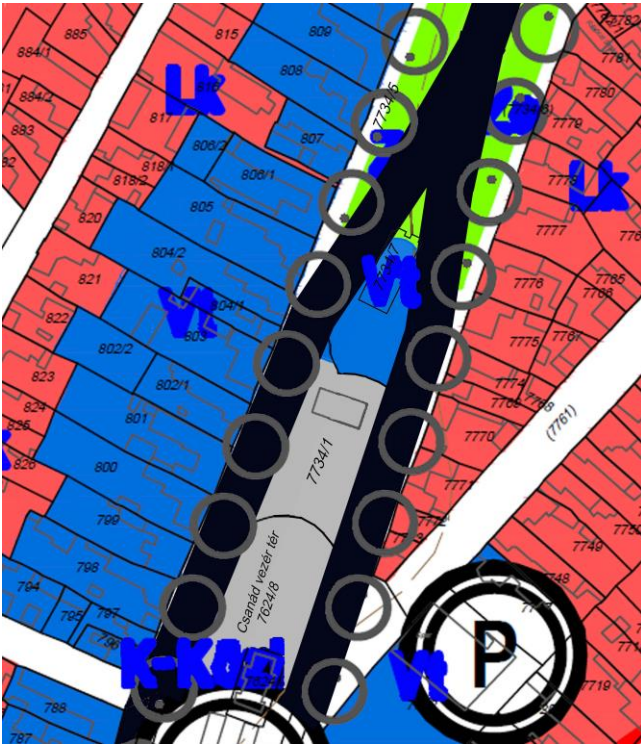
1/1. sz. célterület

Makó, Ipari parki út
10405/47 hrsz.-ú telek

1/2. sz. célterület
Makó, Bánat utca
és Gyöngytyúk utca közötti tömb



KÉSZÜLT AZ E-TÉR-BŐL KAPOTT ÁLLAMI ALAPADATOK FELHASZNÁLÁSÁVAL

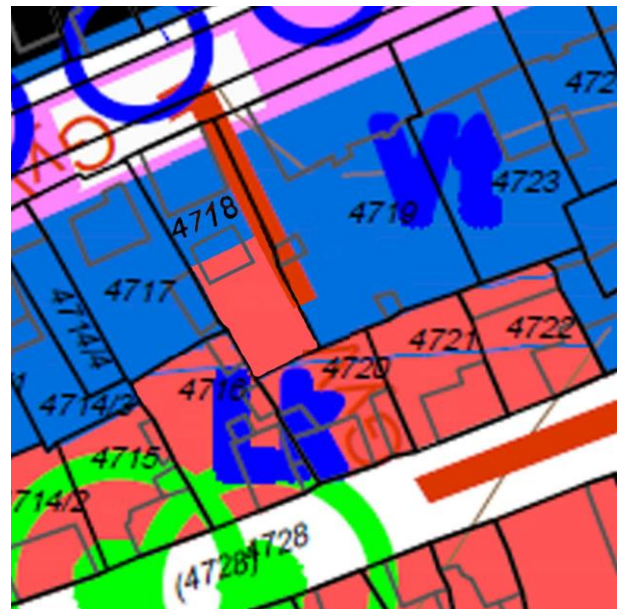


3. sz. tervezési feladat

Makó 7734/1 és a 7734/7 hrsz.-ú telkek

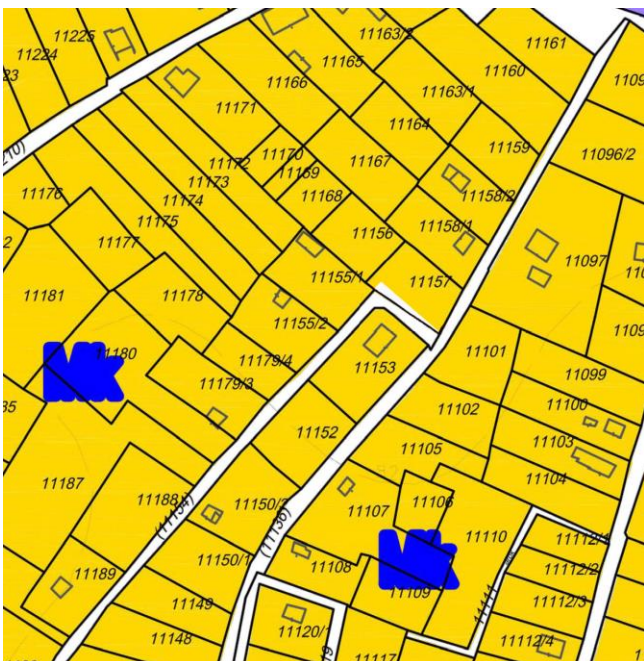
4. sz. tervezési terület

Makó, 4718 és a 4720 hrsz.-ú telkek



5. sz. tervezési terület

Makó, 11157 hrsz.-ú telek



KÉSZÜLT AZ E-TÉR-BŐL KAPOTT ÁLLAMI ALAPADATOK FELHASZNÁLÁSÁVAL

2. melléklet a .../2025. (.....) MÖKT határozathoz

Makó, Ipari parki út 10405/47 hrsz.-ú telek; a Makó, Bánat utca és Gyöngytyúk utca közötti tömb; a Makó 7734/1 és a 7734/7 hrsz.-ú telkek; a Makó, 4718 és a 4720 hrsz.-ú telkek; és a Makó, 11157 hrsz.-ú telek vonatkozásában

3. melléklet Makó Településszerkezeti Tervéről szóló 3/2022. (I. 19.) MÖKT határozathoz

Területfelhasználási változások

A változást a piros szín mutatja.

BEÉPÍTÉSRE NEM SZÁNT TERÜLET BEÉPÍTÉSRE NEM SZÁNT TERÜLETBŐL					
Sor- szám	Hrsz.	Terület- nagyság ha	Területfelhasználás változás		Változás indoka
			Tervezett területhasz- nálát	Jelenlegi területhasz- nálát	
34b	0489/11 része	0,1821	KÖu	Má	KMNPI kérésére csereterület a Montág-pusztai gazdasági központ fejlesztetősége érdekében
35	051/33b (051/9 b)	2,0975	Tk	Má	OTÉK szerinti besorolás
36	0412/31a része, 0412/33 része	10,2786	Kb-Áh	Má	bányászati adatszolgáltatás szerint megszűnő bányatelek
37	0141/81 egy része	1,8971	Kb-Tsp	Kb-Hull	tényleges használatnak megfelelő besorolás
		1,7262		Ev	
		2,3385		Má	
38	0141/5, 6	6,6762	Kb-Hull	Má	tényleges használatnak megfelelő besorolás
39	074 a,b; 075 egy része	3,4426	Ev	V	tényleges használatnak megfelelő besorolás
40	0141/81b	0,7594	Ev	Má	tervezett védő erdő
41	051/33	2,2436	V	Tk	Nagyér-csatorna és záportározó
42	051/32	0,0518	Köu	Tk	Nagyér-csatorna és záportározó
43	051/17	0,6491	V	Má	Nagyér-csatorna és záportározó
44	051/22; 051/21; 051/20; 051/31 egyrésze	2,0116	Má	V	Nagyér-csatorna és záportározó
45	11273/10	0,1369	Köu	Ev	Maros-parti kerékpárút
46	11273/10	0,2568	Köu	Ek	Maros-parti kerékpárút
47	11423/11-14	0,1407	Köu	Üh	Maros-parti kerékpárút
48	0657/9	0,0179	V	Ev	Maros-parti kerékpárút
49	10405/47	0,0090	Köu	Gá	Szennyvízáttemelő elhelyezéséhez
50	2865; 2864; 2863; 2862; 2861; 2860; 2859; 2858; 2857; 2856; 2855; 2856; 2852; 2851; 2850; 2849/3;	0,1273	Köu	Lke	Bánat utca baloldalának szélesítése

51	2871/1; 2871/2; 2872; 2873; 2874; 2875; 2876; 2877; 2878/1; 2878/4; 2881; 2882; 2883/2; 2884/13; 2884/3; 2884/4; 2884/7; 2884/8; 2884/11; 2908; 2907;2906;2905	0,8789	Köu	Lke	Bánat utca és a Gyöngytyúk utca közötti tömb
52	2877; 2878/1-3; 2881; 2882	0,3060	Lk	Lke	Telekméret miatti átsorolás
53	2885; 2888; 2893/3; 2893/2; 2897; 2896	0,0530	Köu	Lk	Bánat utca és a Gyöngytyúk utca közötti tömb
54	2919	0,0052	Köu	Lf	Bánat utca és a Gyöngytyúk utca közötti tömb
55	7734/1 és a 7734/7	0,0439	K-Közl	Vt	McDonald's és az ÖMV kút közös telekhatárának rendezése
56	4718 és 4720	0,0300	Lk	Vt	Lakossági kérelem alapján a lakótelek nagyságának növelése érdekében
57	111157	0,0042	Köz	Mk	Szundi Jenő utca szélességének kialakítása

3. melléklet a .../2025. (.....) MÖKT határozathoz

Makó, Ipari parki út 10405/47 hrsz.-ú telek; a Makó, Bánat utca és Gyöngytyúk utca közötti tömb; a Makó 7734/1 és a 7734/7 hrsz.-ú telkek; a Makó, 4718 és a 4720 hrsz.-ú telkek; és a Makó, 11157 hrsz.-ú telek vonatkozásában

4. melléklet Makó Településszerkezeti Tervéről szóló 3/2022. (I. 19.) MÖKT határozathoz

A város területi mérlege

közigazgatási terület	22923,97 ha
-----------------------	--------------------

A változást a piros szín mutatja.

BEÉPÍTÉSRE SZÁNT TERÜLETEK:

	A	B	C
	Területfelhasználási egység általános használat szerint	Területfelhasználási egység sajátos használat szerint	terület (ha)
1.	Lakóterület	Nagyvárosias — Ln	12,45
2.		Kisvárosias — Lk	426,59
3.		Kertvárosias — Lke	186,97
4.		Falusias — Lf	138,55
5.	Vegyes terület	Településközpont — Vt	62,96
6.		Intézményterület — Vi	6,25
7.	Gazdasági terület	Kereskedelmi, szolgáltató — Gksz	191,24
9.		Általános — Gá	301,17
10.	Üdülőterület	Üdülőházas — Üü	4,65
11.		Hétvégiházas — Üh	6,30
12.	Beépítésre szánt különleges területek	Egészségügyi intézmény terület — K-Eü	7,22
13.		Nagykiterjedésű sportterület — K-Sp	5,11
14.		Közlekedési terület — K-Közl	1,32
15.		Autópálya mérnökség területe — K-Am	4,42
16.		Mezőgazdasági üzemi terület — K-Mü	82,13
17.		Csárda terület — K-Cs	0,87
18.		Közmű terület — K-Km	3,89
19.		Hulladékkezelő terület — K-Hull	12,10
20.		Szennyvíztisztító terület — K-Szt	2,86
21.		Lovarda terület — K-Lov	4,27
22.		Idegenforgalmi, tábor terület — K-It	2,01
23.		Szabadidő központ terület — K-Sz	38,21
24.		Lőtér területe — K-Lőt	0,79
25.	Összesen:		1501,74

BEÉPÍTÉSRE NEM SZÁNT TERÜLETEK

	A	B	C
	Területfelhasználási egység általános használat szerint	Területfelhasználási egység sajátos használat szerint	terület (ha)
1.	Közlekedési és közműterület	Közúti — KÖu	513,46
2.		Kötőtpályás — KÖk	25,04
3.	Zöldterület	Közpark — Zkp	2,40
4.		Közkert — Zkk	13,78
5.		Egyéb (közlekedési) zöldterület — Ze	6,62
6.	Erdő	Védelmi — Ev	725,84
7.		Gazdasági — Eg	130,30
8.		Közjóléti — Ek	14,76
9.	Mezőgazdasági	Kertes — Mk	303,50
10.		Általános — Má	14629,26
11.		Korlátozott használatú — Mko	3856,22
12.	Vízgazdálkodási	Vízgazdálkodási — V	642,30
13.	Természetközeli terület	Természetközeli terület — Tk	430,11
14.	Beépítésre nem szánt különleges területek	Temető területe — Kb-T	23,97
15.		Kegyeleti park — Kb-Kp	1,33
16.		Fásított köztér — Kb-Kt	4,40
17.		Nagykiterjedésű sportterület — Kb-Sp	5,02
18.		Szabadidőpark területe — Kb-Sz	15,16
19.		Kemping területe — Kb-C	2,15
20.		Naperőműpark területe — Kb-Np	6,98
21.		Átmeneti használatú terület — Kb-B	39,12
22.		Kamion parkoló és pihenő terület — Kb-Pk	12,30
23.		Külterületi védett épületegyüttes területe — Kb-Vé	0,58
24.		Hulladékkezelő terület — Kb-Hull	11,37
25.		Strand, kikötő és rekreációs terület — Kb-St	2,30
26.		Off-Road pálya területe	5,96
27.	Összesen:		21422,23

4. melléklet a .../2025. (.....) MÖKT határozathoz

Makó, Ipari parki út 10405/47 hrsz.-ú telek; a Makó, Bánat utca és Gyöngytyúk utca közötti tömb; a Makó 7734/1 és a 7734/7 hrsz.-ú telkek; a Makó, 4718 és a 4720 hrsz.-ú telkek; és a Makó, 11157 hrsz.-ú telek vonatkozásában

5/B. melléklet Makó Településszerkezeti Tervéről szóló 3/2022. (I. 19.) MÖKT határozathoz

A területrendezési tervekkel való összhang igazolása

A makói településrendezési eszközök módosítását az országos és a megyei területrendezési tervvel való összeegyeztetését a 2019. januárjában megjelenő, 2019. március 16-ától érvényben lévő, azóta többször módosított, hatályos Magyarország és egyes kiemelt térségeinek területrendezési tervéről szóló **2018. évi CXXXIX. törvénnyel (továbbiakban MaTrt)**, a 2019. június 22-től hatályos, területrendezési tervek készítésének és alkalmazásának kiegészítő szabályozásáról szóló **9/2019. (VI. 14.) MvM rendelettel (továbbiakban MvM rendelet)** és a Csongrád Megye Területrendezési Tervéről szóló **4/2020. (V.22.) Önkormányzati rendeletben (továbbiakban CsmTrt) foglaltakkal** végezzük el. A megyei területrendezési terv az országos jogszabályokkal megfeleltetésre kellett, hogy kerüljön.

A településszerkezeti tervet érintő módosítás miatt az 1. sz. - 5. sz.; tervezési feladatok változásait a területrendezési tervekkel össze kell egyeztetni. A 6. sz. tervezési, 6/1-4 sz. célterület esetében a módosítások csak a szabályozási rendeletet és a szabályozási tervet érintik.

A településszerkezeti tervnek megfeleltetése a megyei területrendezési terv szerkezeti tervével

Műszaki infrastruktúra elemek

Az 1. sz. és az 5. sz. tervezési feladatokba tervezett módosítások járnak kiszolgáló utcák telkeinek (közterületek) szélesítésével. A 2. sz. tervezési területben a kiszolgáló, tervezett lakóutcák feltüntetése a szerkezeti tervre a feladat. Főbb útvonalakat, infrastruktúrát nem érintenek a szerkezeti terv változtatásai.

A területfelhasználási egységek összeegyeztetése a megyei területfelhasználási kategóriákkal

erdőgazdálkodási térség

A tervezett módosítások nem érintik az „Erdőgazdálkodási térség”-et. Azzal nem kell összevetni a területhasználatváltozásokat 1-5. sz. tervezési feladatban.

mezőgazdasági térség

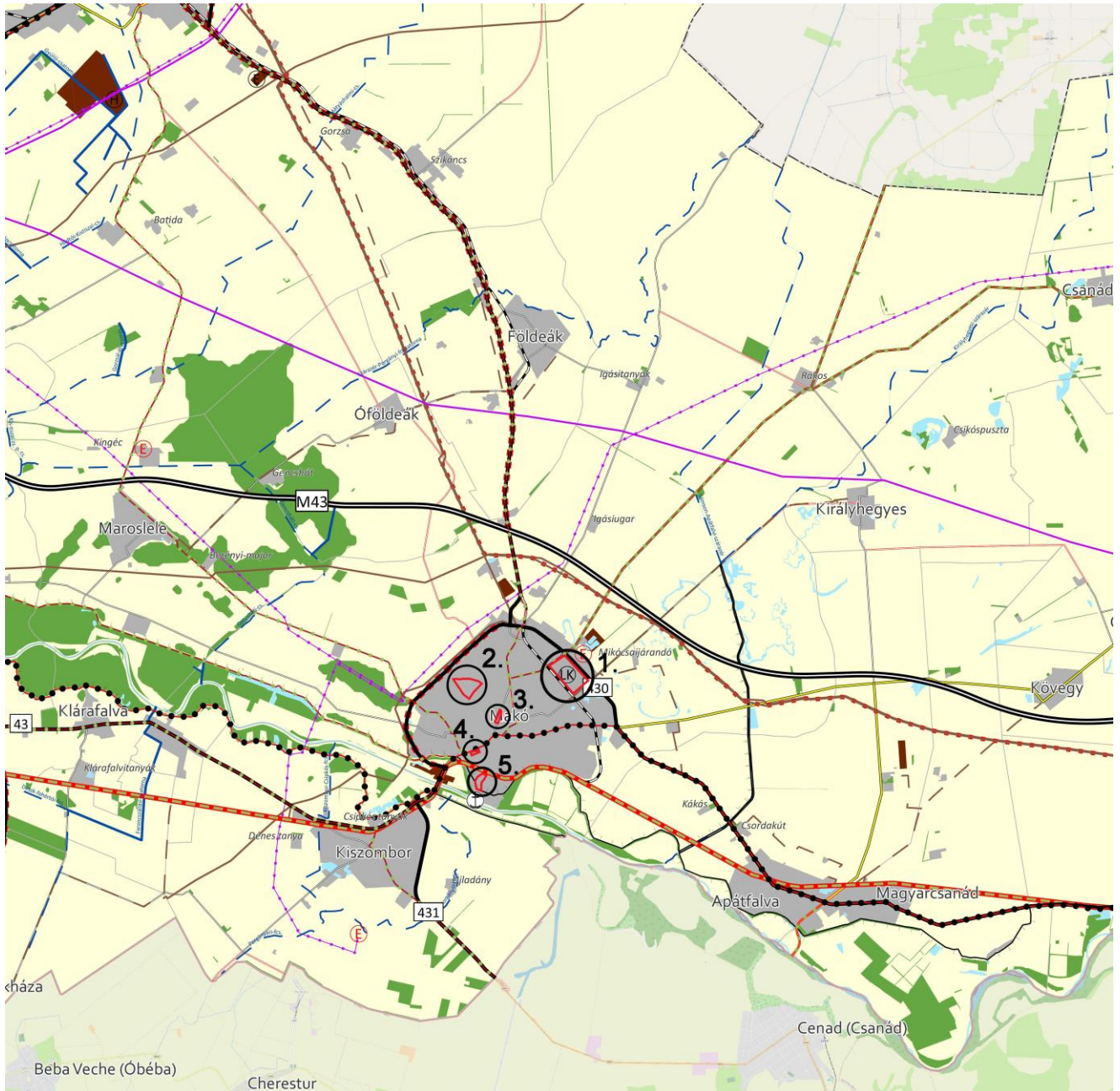
A tervezett módosítások nem érintik az „Mezőgazdasági térség”-et. Azzal nem kell összevetni a területhasználatváltozásokat 1-5. sz. tervezési feladatban.

települési térség

Az 1.-5. sz. tervezési feladathoz kapcsolódó földrészletek (telektömbök, telkek) települési térségben helyezkednek el. Az MaTrt 11.§ d) pontja szerint a települési térségben bármely övezet elhelyezhető. Az 1. sz. tervezési feladat 1/1. sz. célterületén fekvő 10405/47 hrsz.-ú, általános gazdasági területbe sorolt ingatlan 90 m²-nyi területe közterület bővítése végett kerül át közúti közlekedési területbe. A 2. sz. tervezési feladatban a Bánat utca és a Gyöngytyúk utca közötti tömbben a szabályozási terven jelölt, tervezett tömbfeltáró lakóutcák kerültek feltüntetésre a szerkezeti tervre, így a kisvárosi („Lk”) és kertvárosi („Lke”) lakóterületből a kiszabályozott utcák területei kerültek közúti közlekedési területbe. A 3. sz. tervezési feladat célterületén a helyszíni valósággal megegyező telekalakítás elvégzéséhez szükséges a 7734/1 hrsz.-ú, különleges beépítésre szánt közlekedési („K-Közl”) területbe tartozó ingatlan oldalhatárának és ezzel együtt övezeti határnak elmozdítása a 7734/7 hrsz.-ú ingatlan irányába, ami a településközponti vegyes („Vt”) terület csökkenésével jár. A 4. sz. tervezési feladatban a 4718 és a 4720 hrsz.-ú telkek közötti telekhatár -és így az övezeti határ- elmozdításával keletkezik területhasználat változás: településközponti vegyes területből kisvárosi lakóterület lesz. Az 5. sz. tervezési feladatban a Szundi Jenő utca közterülete (közúti közlekedési területe) 42 m²-es nagyságban növekszik a kertés mezőgazdasági terület irányába.

vízgazdálkodási térség

A tervezett módosítások nem érintik az „Erdőgazdálkodási térség”-et. Azzal nem kell összevetni a területhasználatváltozásokat 1-5. sz. tervezési feladatban.



JELMAGYARÁZAT

Térségi területfelhasználási kategóriák

- Erdőgazdálkodási térség
- Mezőgazdasági térség
- Vizgazdálkodási térség
- Települési térség
- Sajátos területfelhasználású térség

Műszaki infrastruktúra elemei

Országos jelentőségű műszaki infrastruktúra-hálózatok és egyedi építmények

- Gyorsforgalmi út - meglévő
- Gyorsforgalmi út - tervezett
- Főút - meglévő
- Főút - tervezett
- Nagysebességű vasútvonal - tervezett

- Országos törzshálózati vasúti pálya - meglévő
- Országos törzshálózati vasúti pálya - tervezett
- Országos kerékpárútvonal - tervezett
- 400 kV-os átviteli hálózati távvezeték - meglévő
- 400 kV-os átviteli hálózati távvezeték - tervezett
- 220 kV-os átviteli hálózati távvezeték - meglévő
- Földgázszállító vezeték - meglévő
- Földgázszállító vezeték - tervezett
- Kőolajszállító vezeték - meglévő
- Országos jelentőségű csatorna - meglévő
- Elsőrendű árvízvédelmi fővédvonal - meglévő
- Országos kikötő - meglévő
- Határkikötő - meglévő
- Egyéb 50 MW vagy annál nagyobb névleges teljesítőképességű erőmű - tervezett

- Kiemelt jelentőségű vízi építmény - meglévő

- VTT-tározó - tervezett

Térségi jelentőségű műszaki infrastruktúra-hálózatok és egyedi építmények

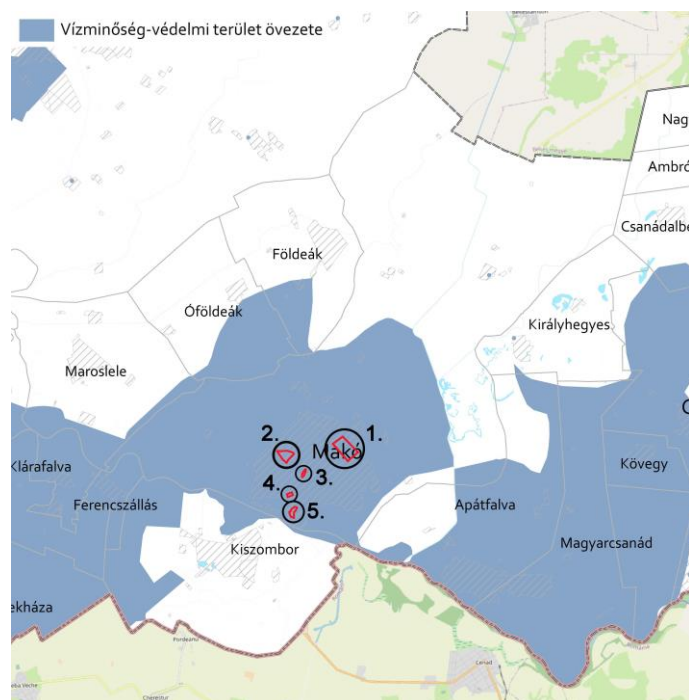
- Térségi szerepű összekötő út - meglévő
- Térségi szerepű összekötő út - tervezett
- Egyéb mellékút - meglévő
- Egyéb mellékút - tervezett
- Országos vasúti mellékvonal - meglévő
- Országos vasúti mellékvonal - tervezett
- Térségi kerékpárútvonal - tervezett
- Térségi csatorna - meglévő
- Térségi ellátást biztosító 132 kV-os elosztó hálózat - meglévő

A tervezett módosítások megfelelnek a területrendezési tervekben foglaltaknak.

Övezeteknek való megfeleltetés

- 3.1.a Országos ökológiai hálózat – Magterületének övezete (MaTrt. 25.§)
A település érintett, de a tervezési területeket nem érinti.
- 3.1.b Országos ökológiai hálózat – Ökológiai folyosójának övezete (MaTrt. 26.§)
A település érintett, de a tervezési területeket nem érinti.
- 3.1.c Országos ökológiai hálózat – Pufferterületének övezete (MaTrt. 27.§)
A település érintett, de a tervezési területeket nem érinti.
- 3.2.a. Kiváló termőhelyi adottságú szántók övezete (MaTrt. 28.§)
A település érintett, de a tervezési területeket nem érinti.
- 3.2.b. Jó termőhelyi adottságú szántók övezete (9/2019. (VI.4.) MvM rendelet 2.§)
A település érintett, de a tervezési területeket nem érinti.
- 3.3.a. Erdők övezete (MaTrt. 29.§)
A település érintett, de a tervezési területeket nem érinti.
- 3.3.b. Erdőtelepítésre javasolt területek övezete (9/2019. (VI.4.) MvM rendelet 3.§)
A település érintett, de a tervezési területeket nem érinti.
- 3.4. Tájképvédelmi terület övezete ((9/2019. (VI.4.) MvM rendelet 4.§)
A település érintett, de a tervezési területeket nem érinti.
- 3.5. Világörökség és világörökségvárományos terület övezete
A település nem érintett.
- 3.6. Vízminőség-védelmi területek övezete (9/2019. (VI.4.) MvM rendelet 5.§)
Az 1.-5. sz. tervezési feladatok célterületei érintettek az övezettel.

Az 1.-5. sz. tervezési feladatokban szereplő célterületeken eszközölt területfelhasználási változtatásokkal többlet szennyvíz nem keletkezik, így nincs településrendezési teendő.



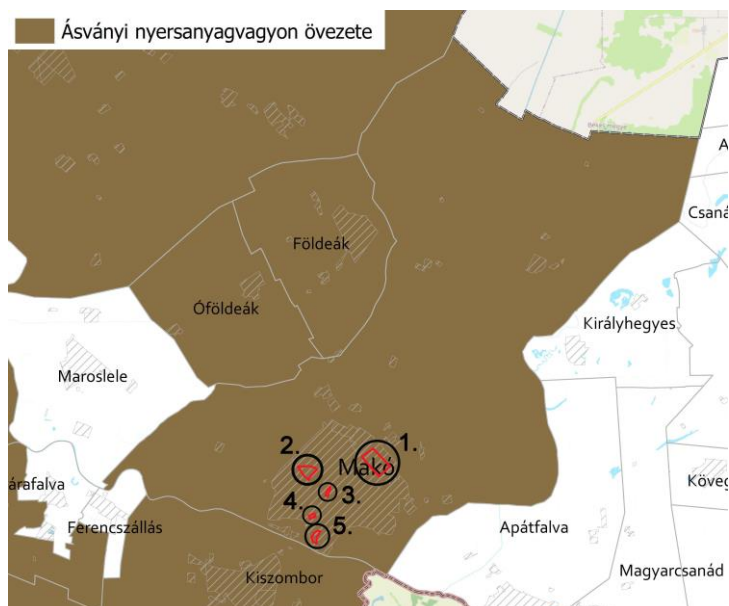
A tervezett módosítások megfelelnek a területrendezési tervekben foglaltaknak.

- 3.7. Nagyvízi meder övezete és a VTT-tározó területek övezete (9/2019. (VI.4.) MvM rendelet 6-7.§)
A település érintett, de a tervezési területeket nem érinti.
- 3.8. Honvédelmi és katonai célú területek övezete
A település nem érintett.

3.9. Ásványi nyersanyag vagyon övezete (9/2019. (VI.4) MvM rendelet 8.§)

Az 1.-5. sz. tervezési feladatok célterületei érintettek az övezettel.

Az 1.-5. sz. tervezési feladatokban szereplő célterületek a Makó I. -szénhidrogén bánya területén fekszenek. Azonban a belterületi helyszíneken és azok közelében nem található kitermelő kút vagy olajvezeték. Nincs településrendezési teendő.



A tervezett módosítások megfelelnek a területrendezési tervekben foglaltaknak.

3.10. Rendszeresen belvízjárta területek övezete (9/2019. (VI.4.) MvM rendelet 9.§)

A település érintett, de a tervezési területeket nem érinti.

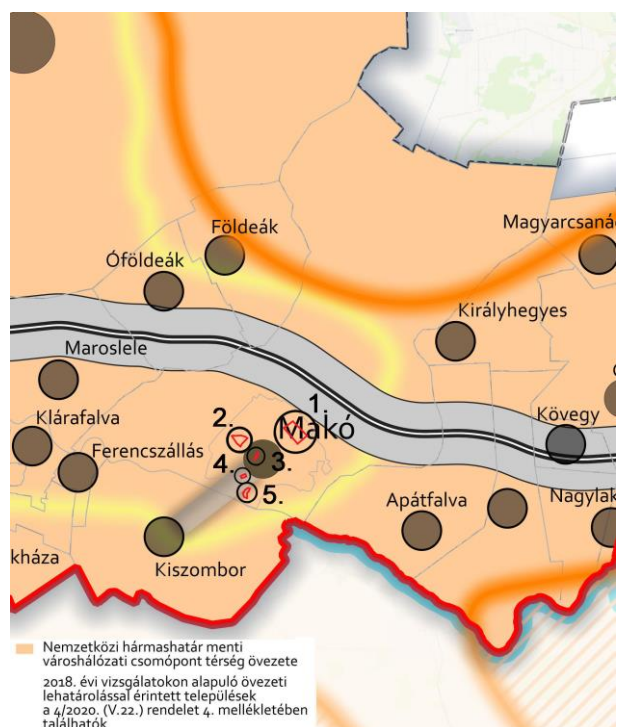
3.11. Tanyás területek övezete

A település nem érintett.

3.12. Nemzetközi hármashatár városhálózat csomópont övezete (4/2020. (V.22.) Ör. 6. §.)

Az 1.-5. sz. tervezési feladatok célterületei érintettek az övezettel.

Az 1.-5. sz. tervezési feladatokban szereplő célterületeken eszközölt területfelhasználási változtatások kis léptékűek: önkormányzati beruházások megvalósulását segítik, helyi céges és lakossági igényeket szolgál ki, jogszabályi harmonizációkat teremt. Nincsenek hatással a határon túli nemzeti kapcsolatokra.

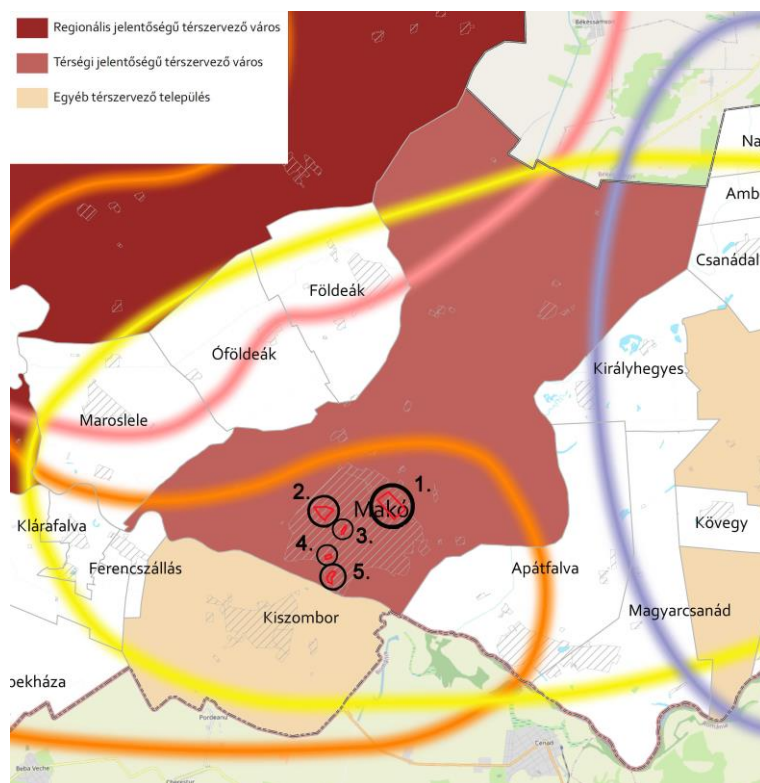


A tervezett módosítások megfelelnek a területrendezési tervekben foglaltaknak.

3.13. Térszerkezeti szempontból jelentős térszervező települések övezete
Térségi jelentőségű térszervező város (4/2020. (V.22.) Ör. 7-9. §.)

Az 1.-5. sz. tervezési feladatok célterületei érintettek az övezettel.

Az 1.-5. sz. tervezési feladatokban szereplő célterületeken eszközölt területfelhasználási változtatások kis léptékűek: önkormányzati beruházások megvalósulását segítik, helyi céges és lakossági igényeket szolgál ki, jogszabályi harmonizációkat teremt. Nincsenek hatással a határon túli nemzeti kapcsolatokra. Az övezeti előírások ezen témában sem relevánsak.



A tervezett módosítások megfelelnek a területrendezési tervekben foglaltaknak.

3.14.a. Egyedi mezőgazdasági és tájgazdálkodási övezetek (4/2020. (V.22.) Ör. 11-12. §.)

Nagyábrás, intenzív termőtáj

A település érintett, de a tervezési területeket nem érinti.

3.14.b. Egyedi mezőgazdasági és tájgazdálkodási övezetek

Jó természetességi állapotú mezőgazdasági terület (4/2020. (V.22.) Ör. 11, 13. §.)

A település érintett, de a tervezési területeket nem érinti.

3.14.c. Egyedi mezőgazdasági és tájgazdálkodási övezetek

Homokhátsági vegyes tájgazdálkodási terület övezete

A település nem érintett.

3.14.d. Egyedi mezőgazdasági és tájgazdálkodási övezetek (4/2020. (V.22.) Ör. 11, 15. §.)

A település érintett, de a tervezési területeket nem érinti.

3.15. Hagyományos gyümölcsstermesztési térség övezete

a település nem érintett

3.16. Szőlő termőhelyi kataszteri I. és II. osztályú terület övezete

a település nem érintett

Makó Város Önkormányzata Képviselő-testületének/2025. (.... ..) önkormányzati rendelete

Makó Város Helyi Építési Szabályzatáról szóló 1/2022. (I.20) önkormányzati rendelet módosításáról

Makó Város Önkormányzat Képviselő-testülete az épített környezet alakításáról és védelméről szóló 1997. évi LXXVIII. törvény 62. § (6) bekezdés 6. pontjában kapott felhatalmazás alapján, az Alaptörvény 32. cikk (1) bekezdés a) pontjában, a Magyarország helyi önkormányzatairól szóló 2011. évi CLXXXIX. törvény 13. § (1) bekezdés 1. pontjában és az épített környezet alakításáról és védelméről szóló 1997. évi LXXVIII. törvény 6. § (1) bekezdésében és 13. § (1) bekezdésében meghatározott feladatkörében eljárva – a településtervek tartalmáról, elkészítésének és elfogadásának rendjéről, valamint egyes településrendezési sajátos jogintézményekről szóló 419/2021. (VII.15.) Korm. rendelet 64. §-ában biztosított véleményezési jogkörében eljáró Csongrád-Csanád Vármegyei Kormányhivatal Állami Főépítési Iroda; Csongrád-Csanád Vármegyei Kormányhivatal Környezetvédelmi, Természetvédelmi, és Hulladékgazdálkodási Főosztály Környezetvédelmi és Természetvédelmi Osztály; Körös-Maros Nemzeti Park Igazgatóság; Csongrád-Csanád Vármegyei Kormányhivatal Tűzvédelmi, Iparbiztonsági, és Vízügyi Hatósági Főosztály; Országos Vízügyi Igazgatóság; Alsó-Tisza Vidéki Vízügyi Igazgatóság Vízügyi és Vízügytő-Gazdálkodási Osztály; Csongrád-Csanád Vármegyei Kormányhivatal Népegészségügyi Főosztály; Budapest Főváros Kormányhivatala Országos Közúti és Hajózási Főosztály, Építési és Közlekedési Minisztérium Vasúti Hatósági Főosztály, az Építési és Közlekedési Minisztérium Hajózási Hatósági Főosztály, az Építési és Közlekedési Minisztérium Léginavigációs és Repülőterei Hatósági Főosztály, a Honvédelmi Minisztérium Állami Légügyi Főosztály, Csongrád-Csanád Vármegyei Kormányhivatal Közlekedési, Műszaki Engedélyezési, Mérésügyi és Fogyasztóvédelmi Főosztály Közlekedési és Útügyi Osztály; Csongrád-Csanád Vármegyei Kormányhivatal Építésügyi és Örökségvédelmi Főosztály Építésügyi Hatósági Osztály 1.; Csongrád-Csanád Vármegyei Kormányhivatal Agrárügyi Főosztály Növény- és Talajvédelmi Osztály; Csongrád-Csanád Vármegyei Kormányhivatal Földhivatali Főosztály Földhivatali Osztály 1; Bács-Kiskun Vármegyei Kormányhivatal Agrárügyi Főosztály Erdészeti Osztály; Honvédelmi Minisztérium Hatósági Főosztály Településrendezési Hatósági Osztály; Csongrád-Csanád Vármegyei Rendőrfőkapitányság; Szabályozott Tevékenységek Felügyeleti Hatósága Bányászati és Gázipari Főosztálya Szolnoki Bányafelügyeleti Osztály; Nemzeti Média- és Hírközlési Hatóság Szegedi Hatósági Iroda; Budapest Főváros Kormányhivatala Népegészségügyi Főosztály; Csongrád-Csanád Vármegye Önkormányzata; Hódmezővásárhely MJV Önkormányzata, Békéssámsón Község Önkormányzata, Tótkomlós Város Önkormányzata, Csanádalberti Község Önkormányzata, Királyhegyes Község Önkormányzata, Apátfalva Község Önkormányzata, Kiszombor Község Önkormányzata, Ferencszállás Község Önkormányzata, Maroslele Község Önkormányzata, Óföldeák Község Önkormányzata, Földeák Község Önkormányzata véleményének kikérésével –az alábbi rendeletet alkotja:

1. §

A Makó Város Helyi Építési Szabályzatáról szóló 1/2022. (I.20.) önkormányzati rendelet 29. §-a az alábbi (1a) bekezdéssel egészül ki:

29.§ (1/A) Az (1) bekezdés szerinti tetőtér-beépítés esetén, bármely lakóövezetben lévő épület szintterületének és a homlokzatmagasságának növelése megengedhető az övezetben megállapított legnagyobb mértékig.

2. §

„A Makó Város Helyi Építési Szabályzatáról szóló 1/2022. (I.20.) önkormányzati rendelet 1. sz. mellékletének jelmagyarázata, a SZT-I/5; a SZT-I/6; a SZT-I/7; a SZT-I/8; a SZT-I/11; a SZT-I/12; és a SZT-I/16 szelvények helyébe e rendelet 1/1-8. sz. mellékletek lépnek.”

3. §

Ez a rendelet a kihirdetését követő napon lép hatályba.

Farkas Éva Erzsébet s.k.
polgármester

dr. Bodnár Gréta s.k.
jegyző

JELMAGYARÁZAT:

HATÁROK

- MEGLÉVŐ BELTERÜLETI HATÁR
- BEÉPÍTÉSRE SZÁNT TERÜLET HATÁRA

A SZABÁLYOZÁS ALAPELEMEI

- SZABÁLYOZÁSI VONAL
- SZABÁLYOZÁSI SZÉLESSÉG
- ÉPÍTÉSI ÖVEZET, ÖVEZET HATÁRA
- ÉPÍTÉSI ÖVEZET, ÖVEZET JELE

A SZABÁLYOZÁS MÁSODLAGOS ELEMEI

1. ÉPÍTÉSI TELEKRE, TELEKRE VONATKOZÓ SZABÁLYOZÁSI ELEMEL

- JAVASOLT TELEKHATÁR
- JAVASOLT MEGSZÜNTETŐ JEL
- ÉPÍTÉSI HELY ÉS HATÁRA
- A TELEK BE NEM ÉPÍTHETŐ RÉSZE
- ÉPÍTÉSI VONAL
- HÁTSÓKERTI ÉPÍTÉSI HATÁRVONAL

2. EGYÉB SZABÁLYOZÁSI ELEMEL

- JELENTŐS FELSZÍNI PARKOLÓ HATÁRA ÉS FÉRŐHELYSZÁMA
- KÖTELEZŐ KÖZTERÜLETI FÁSÍTÁS
- MEGLÉVŐ KERÉKPÁRÚT
- TERVEZETT KERÉKPÁRÚT
- A JELELT INGATLANOK KÖZÖTT KÖZTERÜLET FELETT KIEPÍTHETŐ ÁTJÁRÓ, HÍD
- NAGYÉR CSATORNA NYOMVONALA (FEDETT SZAKASZ)
- HÁTSÓKERT TERÜLETE

VÉDELEM, KORLÁTOZÁS, KÖTELEZETTSÉG

1. ŐRÖKSÉGVÉDELEM

1.1 ORSZÁGOS MŰVI ÉRTÉKVÉDELEM

- MŰEMLEK TELKE
- MŰEMLEK ÉPÜLET
- MŰEMLEKI KÖRNYEZET HATÁRA
- RÉGÉSZETI LELŐHELY HATÁRA

1.2 HELYI MŰVI ÉRTÉKVÉDELEM

- TELEPULÉSSZERKEZETI VÉDELEM HATÁRA
- HELYI EGYEDI VÉDELEM ALATT ÁLLÓ ÉPÜLET

3. KÖRNYEZETVÉDELEM

- GYÓGYHELY HATÁRA
- GYÓGYHELY VÉDŐTERÜLETÉNEK HATÁRA
- MAROSI GYÓGYISZAP LELŐHELY HATÁRA OTH/607/2010 ENGEDÉLY ALAPJÁN

2. TÁJ- ÉS TERMÉSZETVÉDELEM

2.1 NEMZETKÖZI TÁJ- ÉS TERMÉSZETVÉDELEM

- NATURA 2000 TERÜLET HATÁRA

2.2 ORSZÁGOS ÉS TÉRSÉGI TÁJ- ÉS TERMÉSZETVÉDELEM

- ORSZÁGOS JELENŐSÉGŰ TERMÉSZETI EMLÉK (EX LEGE VÉDETT KUNHALOM)

2.3 HELYI TÁJ- ÉS TERMÉSZETVÉDELEM

- HELYI EGYEDI VÉDELEM ALATT ÁLLÓ ZOLDTERÜLET
- HELYI EGYEDI VÉDELEM ALATT ÁLLÓ FASOR
- HELYI JELENŐSÉGŰ VÉDETT TERMÉSZETI ÉRTÉK

EGYÉB KORLÁTOZÓ TÉNYEZŐK

- VÉDŐTÁVOLSÁG HATÁRA
- FELSZÍNI VIZEK/CSATORNÁK VÉDŐTÁVOLSÁGA
- BELVÍZI SZUKSÉGTÁROZÓ/ZÁPORTÁROZÓ
- BELVÍZZEL VESZÉLYEZTETETT TERÜLET
- BELVÍZZEL VESZÉLYEZTETETT ÚJ FEJLESZTÉSI TERÜLET
- Bányatelek határa
- GYÓGYVÍZKÚT VÉDŐTÁVOLSÁGA
- 120 KV-OS VILLAMOSENERGIA ELOSZTÓHÁLÓZAT
- NAGYNYOMÁSÚ GÁZVEZETÉK BIZTONSÁGI ÖVEZETTEL
- NAGYKÖZÉPNYOMÁSÚ GÁZVEZETÉK BIZTONSÁGI ÖVEZETTEL

EGYES SAJÁTOS JOGINTÉZMÉNYEK

- BEULTETÉSI KÖTELEZETTSÉGGEL ÉRINTETT TERÜLET HATÁRA

EGYÉB TERÜLETI ELEMEL

- FORGALOMCSILLAPÍTOTT TERÜLET
- VÁROSI KISZOLGÁLÓ ÚTHÁLÓZAT
- VÁROSI FŐÚTHÁLÓZAT
- VASÚT TERÜLETE
- MEGLÉVŐ TANYA, TANYATELEK
- ERDŐTERÜLET
- ZOLDTERÜLET
- VÍZFELÜLET

EGYÉB ELEMEL

- A MEGJELOLT ÉPÍTÉSI ÖVEZETBEN AZ ELŐ-, OLDAL- ÉS HÁTSÓKERT 0 M IS LEHET

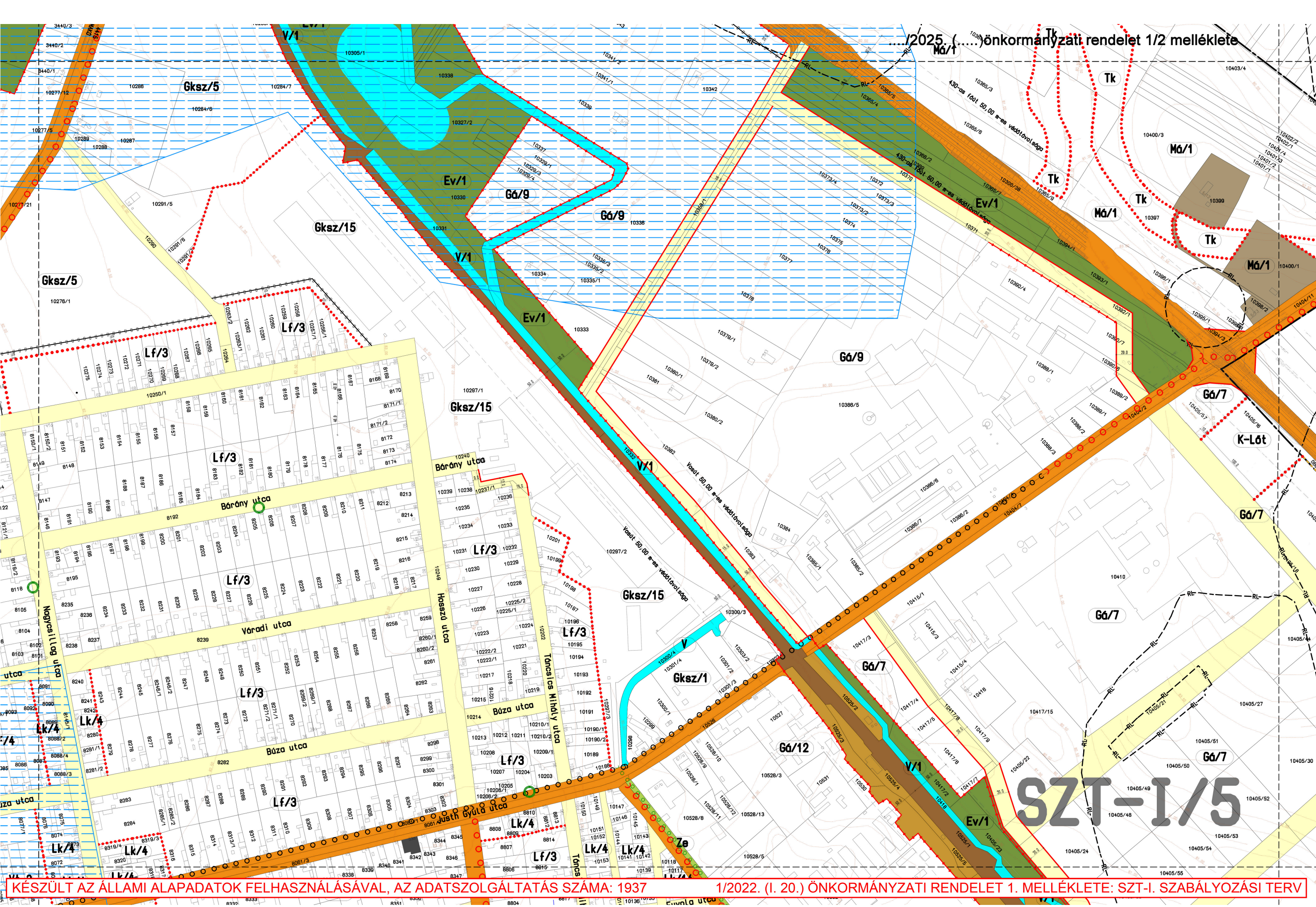
.../2025. (.....) önkormányzati rendelet 1/1 melléklete

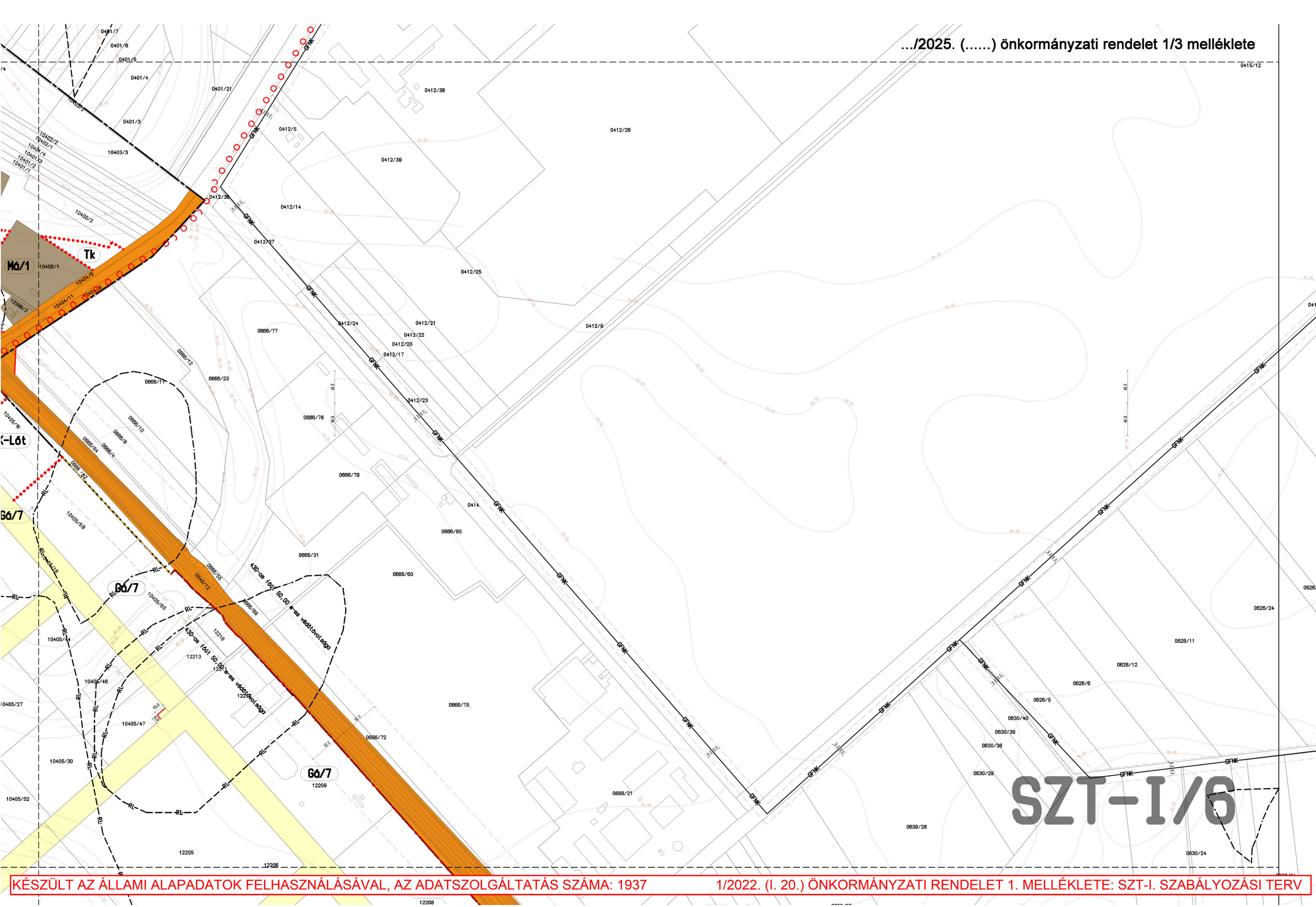
BEÉPÍTÉSRE SZÁNT TERÜLETEK ÉPÍTÉSI ÖVEZETEI

- NAGYVÁROSIAS LAKÓTERÜLET
- KISVÁROSIAS LAKÓTERÜLET
- KERTVÁROSIAS LAKÓTERÜLET
- FALUSIAS LAKÓTERÜLET
- TELEPÜLÉSKÖZPONT VEGYES TERÜLET
- INTÉZMÉNY TERÜLET
- HÉTVÉGI HÁZAS UDULÓTERÜLET
- UDULÓHÁZAS UDULÓTERÜLET
- KERESKEDELMI, SZOLGÁLTATÓ TERÜLET
- ÁLTALÁNOS GAZDASÁGI TERÜLET
- KÜLÖNLEGES - EGÉSZSÉGÜGYI INTÉZMÉNY TERÜLET
- KÜLÖNLEGES - NAGYKITERJEDÉSŰ SPORTOLÁSI CÉLÚ TERÜLET
- KÜLÖNLEGES - KOZMÓ TERÜLET
- KÜLÖNLEGES - KOZLEKEDÉSI TERÜLET
- KÜLÖNLEGES - SZENNYVÍZTISZTÍTÓ TERÜLET
- KÜLÖNLEGES - LOVARDA TERÜLET
- KÜLÖNLEGES - IDEGENFORGALMI, TÁBOR TERÜLET
- KÜLÖNLEGES - LÓTÉR

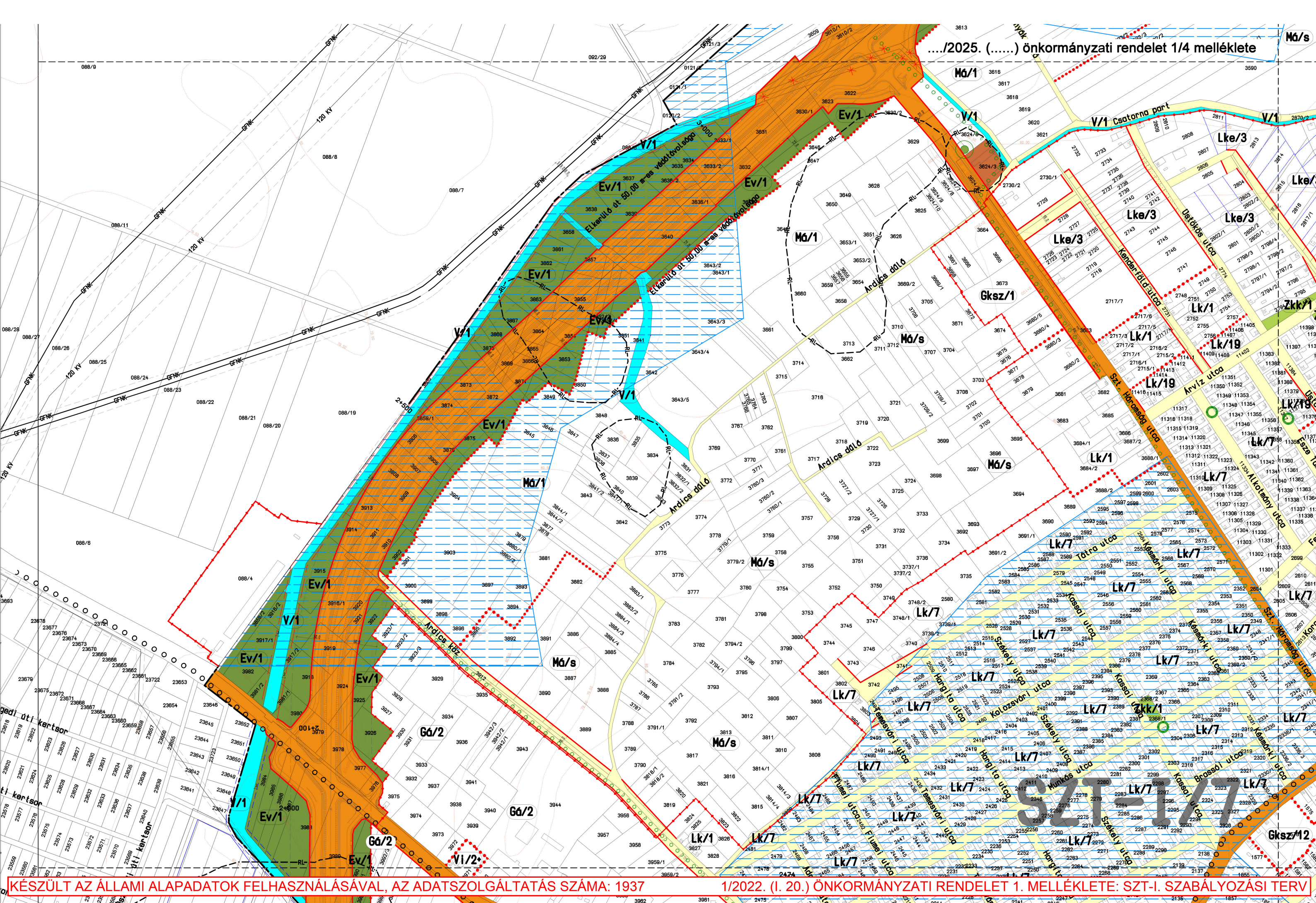
BEÉPÍTÉSRE NEM SZÁNT TERÜLETEK ÉPÍTÉSI ÖVEZETEI

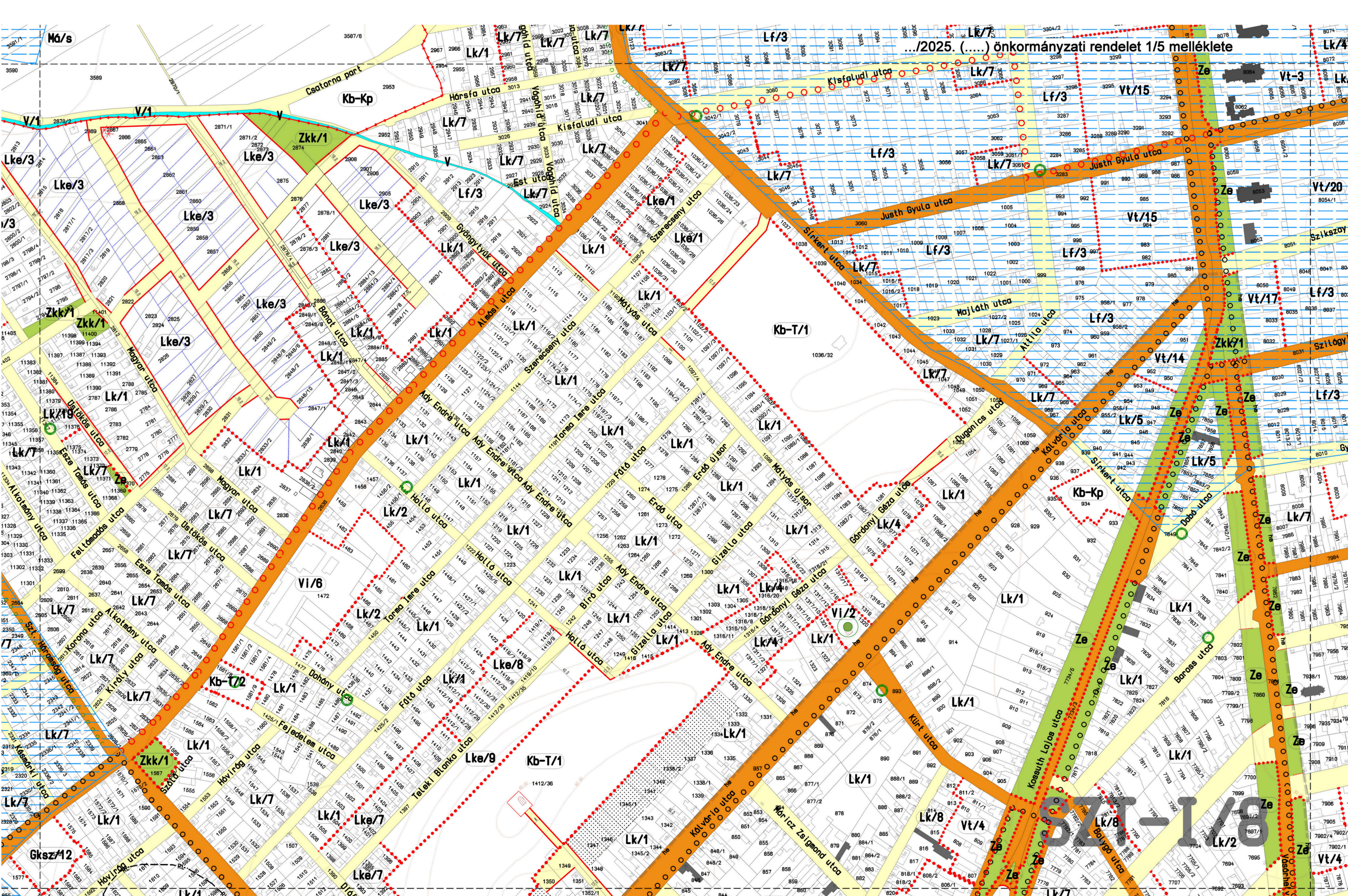
- KÖZÜTI KOZLEKEDÉSI TERÜLET
- KOTOTTPÁLYÁS KOZLEKEDÉSI TERÜLET
- ZOLDTERÜLET - KOZPARK
- ZOLDTERÜLET - KOZKERT
- KOZLEKEDÉSI TERÜLETEK ZOLDTERÜLETEI
- VÉDELMI ERDŐTERÜLET
- KOZJÓLÉTI ERDŐTERÜLET
- ÁLTALÁNOS MEZŐGAZDASÁGI TERÜLET
- KERTES MEZŐGAZDASÁGI TERÜLET
- KORLÁTOZOTT HASZNÁLATÚ MEZŐGAZDASÁGI TERÜLET
- VÍZGAZDÁLKODÁSI TERÜLET
- KÜLÖNLEGES - NAGYKITERJEDÉSŰ SPORTTERÜLET
- KÜLÖNLEGES - SZABADIDŐPARK TERÜLET
- KÜLÖNLEGES - TEMETŐ TERÜLET
- KÜLÖNLEGES - KEGYELETI PARK
- KÜLÖNLEGES - STRAND, KIKOTÓ ÉS REKREÁCIÓS TERÜLET

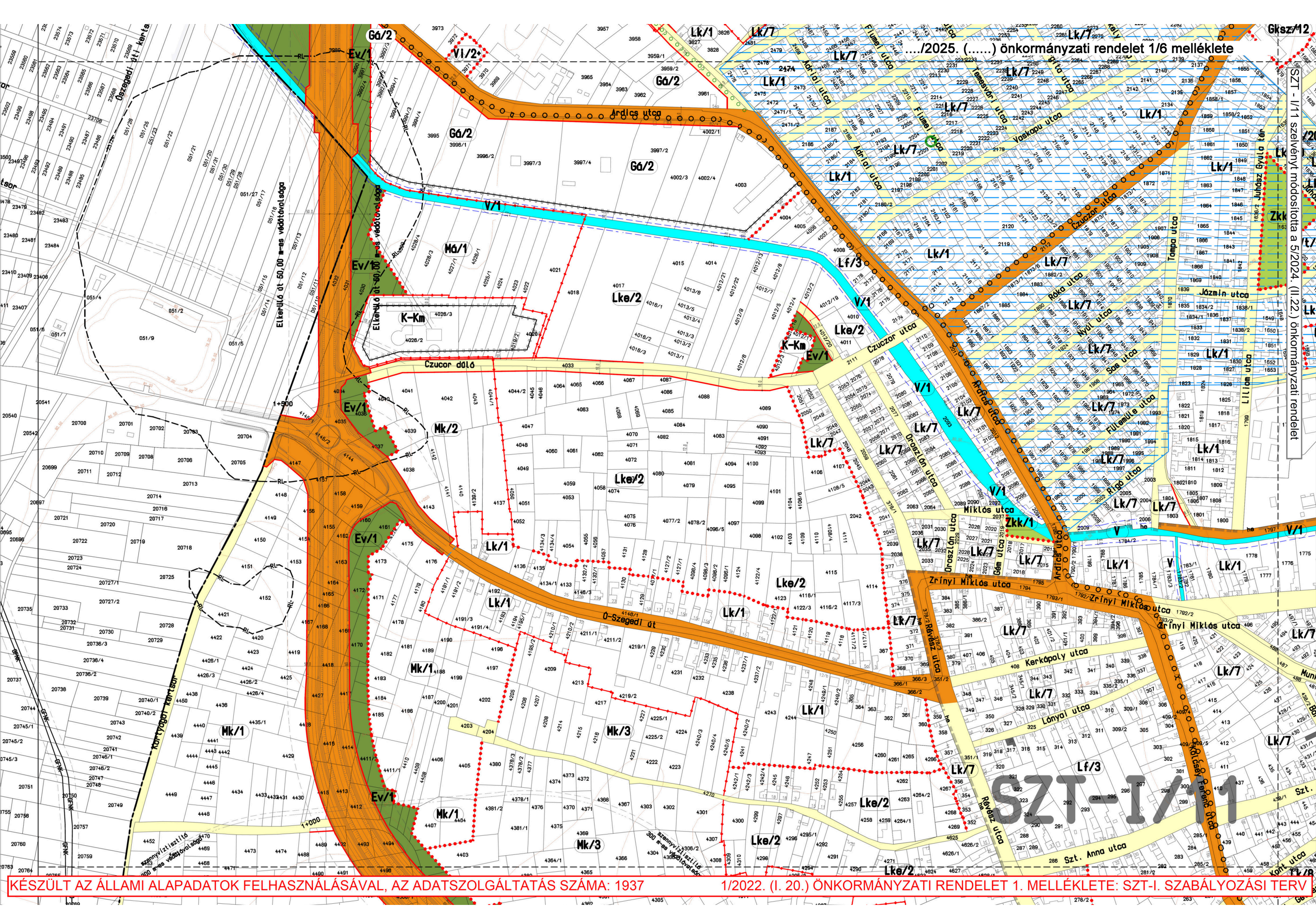




SZT-I/6







...../2025. (.....) önkormányzati rendelet 1/6 melléklete

SZT - I/11 szelvényt módosította a 5/2024. (II.22.) önkormányzati rendelet

KÉSZÜLT AZ ÁLLAMI ALAPADATOK FELHASZNÁLÁSÁVAL, AZ ADATSZOLGÁLTATÁS SZÁMA: 1937

1/2022. (I. 20.) ÖNKORMÁNYZATI RENDELET 1. MELLÉKLETE: SZT-I. SZABÁLYOZÁSI TERV

SZT - I/12 szelvényt módosította a 5/2024. (II.22.) önkormányzati rendelet

SZT - I/12 szelvényt módosította a 14/2023. (IX.28.) önkormányzati rendelet

..../2025. (.....) önkormányzati rendelet 1/7 melléklete





MAKÓ VÁROS
TELEPÜLÉSRENDEZÉSI ESZKÖZÖK MÓDOSÍTÁSA

2024.

3.módosítás

II. MEGALAPOZÓ VIZSGÁLAT

II. MEGALAPOZÓ VIZSGÁLAT

1. Bevezetés

1.1. Előzmények

Makó Város Képviselő-testülete 3/2022. (I. 19.) MÖKT határozattal fogadta el településszerkezeti tervet. Az Építési Szabályzatot (MÉSZ) a 1/2022. (I. 20.) önkormányzati rendeletével hagyta jóvá. Módosítási eljárás indításáról döntött az önkormányzat a 184/2024. (VIII.28.) MÖKT h. és az azt kiegészítő 249/2024. (X.30.) MÖKT határozatában gazdaságfejlesztési és lakosságot segítő ügyekben. Jelen tervdokumentációban több módosító feladat kerül kidolgozásra (a leírást lásd az 1.3. pontban).

A módosítás a településtervek tartalmáról, elkészítésének és elfogadásának rendjéről, valamint egyes településrendezési sajátos jogintézményekről szóló 419/2021. (VII. 15.) Korm. rendelet (továbbiakban: Elj.) 68. § szerinti egyszerűsített eljárás keretében zajlik.

A kapcsolódó szakmai szabályokat elsősorban az épített környezet alakításáról és védelméről szóló 1997. évi LXXVIII. törvény (Étv.), a Magyarország és egyes kiemelt térségeinek területrendezési tervéről szóló 2018. évi CXXXIX. törvény és az országos településrendezési és építési követelményekről szóló 253/1997. (XII.20.) Korm. rendelet (továbbiakban: OTÉK) tartalmazza. Az OTÉK 121. § (2) bekezdésben foglaltak alapján Makóra a következők érvényesek:

„A 2012. augusztus 6-át követően készült településfejlesztési koncepció, integrált településfejlesztési stratégia és településrendezési eszközök 2027. június 30-ig megvalósítható módosítása során a települési önkormányzat a módosítást e rendelet

a) 2021. július 15-ig hatályos II. fejezete, valamint 1. és 2. számú melléklete és

b) koncepció, stratégia vagy településrendezési eszköz módosításakor hatályos III. fejezete figyelembevételével készíti el.”

A településfejlesztési koncepcióról, az integrált településfejlesztési stratégiáról és a településrendezési eszközökről, valamint egyes településrendezési sajátos jogintézményekről szóló 314/2012. (XI.8.) Korm. rendelet (továbbiakban: korábbi R.) 45. § (6) bekezdésben foglaltak alapján a településrendezési eszközök módosítása a korábbi R. településrendezési tartalmi követelményeinek és jelmagyarázatának alkalmazásával történik. Az önkormányzat által biztosított, az E-TÉR online felületről állami adatként letöltött tervezési alaptérkép szerint az adott feladatok térképei ellenőrzésre, szükség esetén korrigálásra kerülnek.

1.2. A tervezési területek / célterületek

1.sz. tervezési feladat	Makó, Rákosi út – 430 jelű főút – Királyhegyesi út – vasút által határolt tömb
1/1. célterület:	Makó, Ipari parki út 10405/47 hrsz.-ú telek
1/2. célterület:	Makó, Ipari parki út 10405/59 és 10405/60 hrsz.-ú telkek
2.sz. tervezési feladat	Makó, Almási utca – 2870/2 hrsz.-ú csatorna – Üstökös utca – Magyar utca által határolt tömb
2/1. célterület:	Makó, Bánat utca és környéke
2/2. célterület:	Makó, Gyöngytyúk utca és a Bánat utca közötti tömb telkei
3.sz. tervezési feladat	Makó, Csanád vezér tér, Hollósy Kornélia utca és a Kürt utca közötti tömbön belül a 7734/1 és a 7734/7 hrsz.-ú telkek
4.sz. tervezési feladat	Makó, Szegedi utca – Lonovics sgt. – Mikes Kelemen utca – Gőzmalom utca által határolt területen belül a 4718 és a 4720 hrsz.-ú telkek
5.sz. tervezési feladat	Makó, Lesi városrész: Vasút sor – Vízimalom utca – 11272 hrsz.-töltés – Lesi utca által bezárt tömbön belül az 1157 hrsz.-ú telek
6.sz. tervezési feladat	Helyi építési szabályzatot és mellékletei érintő településrendezési feladatok
6/1.sz. célterület:	Makó, Csanád vezér tér – Hollósy Kornélia utca – Petőfi park – József A. utca által bezárt tömbön belül a 705 és a 709/3 hrsz.-ú telkek
6/2.sz. célterület:	Makó, Csanád vezér utca – Eötvös utca – Bolygó utca – Vásárhelyi utca – Deák F. utca – Széchenyi tér által bezárt tömbön belül a 7674 hsz.-ú telek
6/3.sz. célterület:	Makó, Hold u. – Kálvin u. – Csokonai u. – Kígyó u. – Liget utca által bezárt tömb
6/4.sz. célterület:	Makó, Ardics u. – Czuczor u. – Nagyér-csatorna – Maroslelei út által bezárt tömb

1.3. A tervezési feladatok / a módosítások témái

1.sz. tervezési feladat Makó, Rákosi út – 430 jelű főút – Királyhegyesi út – vasút által határolt tömb

1/1. célterület: Makó, Ipari parki út 10405/47 hrsz.-ú telek

A Makói Ipari park szennyvízelvezetési rendszerének új átemelője érinteni fogja a Makó, 10405/47 hrsz.-ú önkormányzati tulajdonú építési telket is. Az adott területen a közterület növeléséhez szükséges a szabályozási vonal felszerkesztése a belterületi szabályozási tervre.

1/2. célterület: Makó, Ipari parki út 10405/59 és 10405/60 hrsz.-ú telkek

A Makó, belterület 10405/59 és 10405/60 hrsz.-ú ingatlanokon az építési hely növeléséhez a telkek hátsó kertjének méretét 0 m-ben kell meghatározni a helyi építési szabályzatban.

2.sz. tervezési feladat Makó, Almási u. – 2870/2 hrsz.-ú csatorna – Üstökös utca által határolt tömb

2/1. célterület: Makó, Bánat utca

A szabályozási terven a Bánat utca kiszabályozott útszélesítésének nyomvonalát keleti irányba kell elmozdítani közművek építése miatt. A változtatásból adódik a telkek méretének csökkenése, amely alapján megvizsgálandó a kisvárosi lakóterület kiterjesztése a tömb Bánat utca felőli részére is, a kertvárosi lakóterület helyére.

2/2. célterület: Makó, Gyöngytyúk utca és a Bánat utca közötti tömb

A Makó, belterület 2893/3 hrsz.-ú ingatlanon a hatályos szabályozási terv tömbfeltáró utcanyitást jelöl, melynek törlése szükségessé vált. Megvizsgálandó a belső tömbben kiszabályozott utcák vonalvezetése, szükség esetén átalakítása.

3.sz. tervezési feladat Makó, Csanád vezér tér Hollósy Kornélia u. és a Kürt u. közötti tömbön belül a 7734/1 és a 7734/7 hrsz.-ú telkek

A makói McDonald's 7734/7 hrsz.-ú telke és a szomszédos ÖMV üzemanyagtöltő állomás telke közötti telekhatár rendezése vált szükségessé.

4.sz. tervezési feladat Makó, Szegedi utca – Lonovics sgt. – Mikes Kelemen utca – Gőzmalom utca által határolt területen belül a 4718 és a 4720 hrsz.-ú telkek

Makó, belterület 4718 és 4720 hrsz.-ú ingatlanok vonatkozásában tulajdonos kérte a két telke közötti övezeti határ (hátsó telekhatár) kismértékű elmozdítását a Szegedi utca irányába (csökkenne a településközponti „Vt/19”-es jelű építési övezet a kisvárosi „Lk/7 jelű” lakóterület javára).

5.sz. tervezési feladat Makó, Lesi városrész: Vasút sor – Vízimalom u. – 11272 hrsz.-töltés – Lesi u. által határolt tömbön belül a 11157 hrsz.-ú telek

Makó, belterület a 11157 hrsz.-ú ingatlan jogi határán belül van a 11154 hrsz.-ú közlekedési közterület (Szundi Jenő utca) útkanyarulatának egy része, amelynek okán szükséges a jogi viszonyok rendezése.

6.sz. tervezési feladat Helyi építési szabályzatot és mellékletei érintő településrendezési feladatok

6/1.sz. célterület: Makó, Csanád vezér tér – Hollósy Kornélia utca – Petőfi park – József A. utca által bezárt tömbön belül a 705 és a 709/3 hrsz.-ú telkek

Az Erdei János Városi Sportcsarnok energetikai korszerűsítése miatt oldalkert kialakítása szükséges az érintett, 705 hrsz.-ú telekhez, mely bővítést a 709/3 hrsz.-ú ingatlanból lehetne megoldani.

6/2.sz. célterület: Makó, Csanád vezér utca – Eötvös utca – Bolygó utca – Vásárhelyi utca – Deák F. utca – Széchenyi tér által bezárt tömb

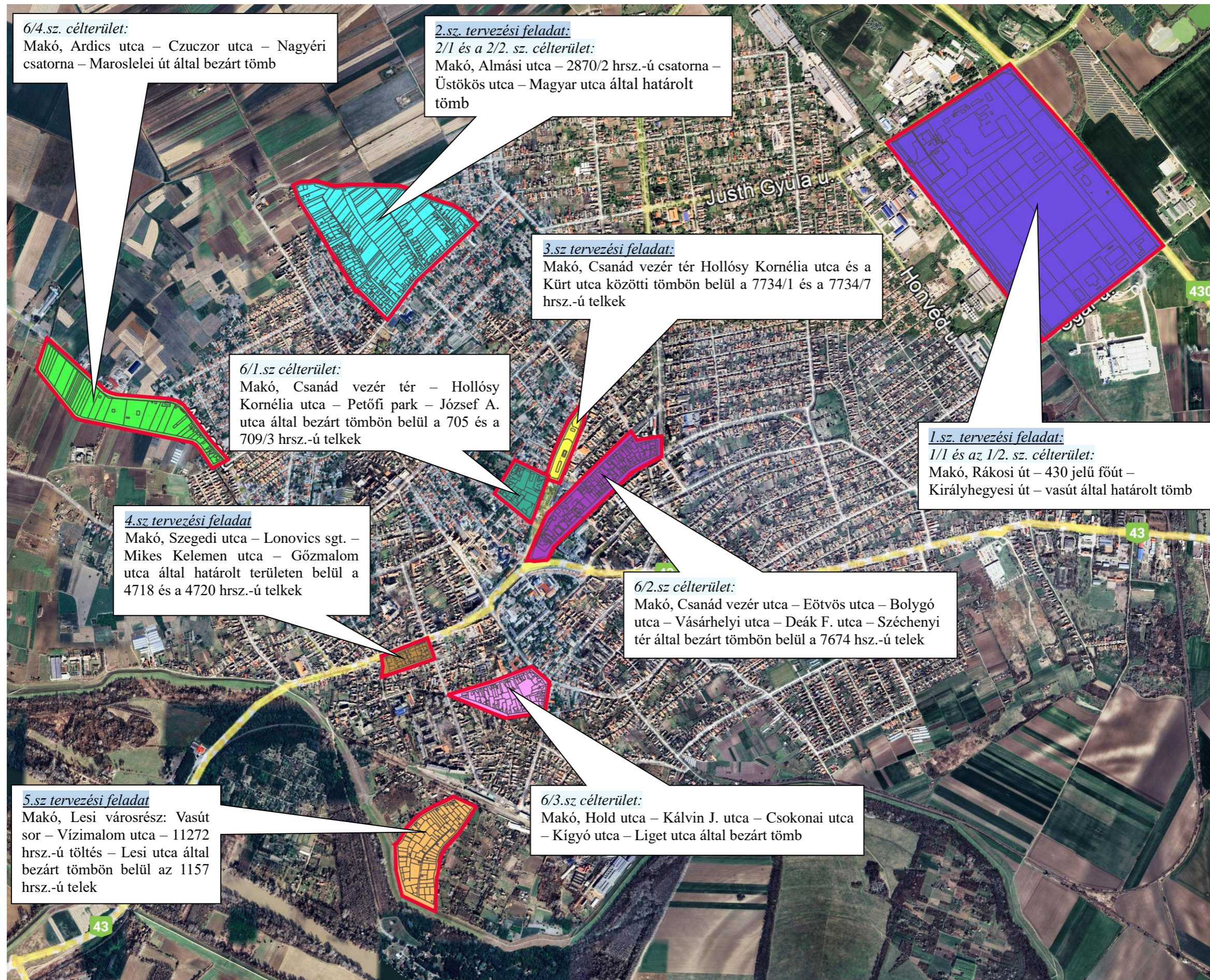
Építésügyi hatósági eljárás rendezése érdekében szükséges a Makó, belterület 7674 hrsz.-ú ingatlan építési helyének szabályozási terven történő feltüntetése.

6/3.sz. célterület: Makó, Hold utca – Kálvin u. – Csokonai u. – Kígyó u. – Liget u. által bezárt tömb

Az adott kisvárosi lakóterületen különböző, egymástól nagyságrendekkel eltérő méretű telkek helyezkednek el, azonban szabályozási előírás ezeket a kialakult adottságokat nem veszi figyelembe. Szükséges a tömb építési előírását felülvizsgálni, és ha kell több kategóriát is kijelölni az azonos tulajdonsággal bíró ingatlanok esetében.

6/4.sz. célterület: Makó, Ardics utca – Czucor utca – Nagyér-csatorna – Maroslelei út

Az adott tömbön belüli telkekre tervezett beruházások megvalósíthatósága érdekében szükséges a Maroslelei út és az Ardics utca északi oldalán fekvő telkeknél lévő „Gá/2” jelű általános gazdasági terület előírásainak alkalmazása a jelenlegi „Gá/1” jelű övezeti besorolás helyett.



2.3. Módosítások bemutató leírása

1.sz. tervezési feladat Makó, Rákosi út – 430 jelű főút – Királyhegyesi út – vasút által határolt tömb

1/1. célterület: Makó, Ipari parki út 10405/47 hrsz.-ú telek

A 141/2018. (VII.27.) Korm. rendelet nemzetgazdasági szempontból kiemelt jelentőségű beruházással nyilvánította a „Makó város területén megvalósítandó infrastruktúra- és gazdaságfejlesztésre irányuló beruházások”-at, amelynek keretében a Makói Ipari park szennyvízelvezetése új, ~9 km hosszúságú vezetékpárral csatlakozik a szennyvíztisztító telephez. A rendszer átemelője a Makó, bt. 12206 hrsz.-ú közterületen kerül kiépítésre, azonban a jelenlegi közterület adottságai



és a szennyvízátemelő telepítési helyének nagysága szükségessé teszi a 10405/47 hrsz.-ú telekből is további közterület kialakítását. A szóban forgó ingatlan sarokrészéből 90 m²-nyi (6,0 m*15,0 m) területet át kell tenni általános gazdasági területből (Gá/7-ből) közúti közlekedési területbe.

A 3/2022. (I.19.) MÖKT. határozatával elfogadott, hatályos települészerkezeti terve a tömbök közötti kiszolgáló utakat fehér színnel jelöli, ezért szükséges a szerkezeti terv módosítása.

Szerkezeti terv módosítása az 1/1. sz. célterületnél:

Makó, Rákosi út – 430 jelű főút – Királyhegyesi út – vasút által határolt tömb	
1/1. sz. célterület: Makó, Ipari parki út 10405/47 hrsz.-ú telek	
Jelenleg hatályos szerkezeti terv	Módosított szerkezeti terv
<p>A 6m*15m-es kimetszésből adódó változás érinti a területi mérleget is, a 90 m²-t (0,0090 ha-t) kerekítve 0,01 ha-ként lehet a táblázatban szerepeltetni.</p>	

1/2. célterület:

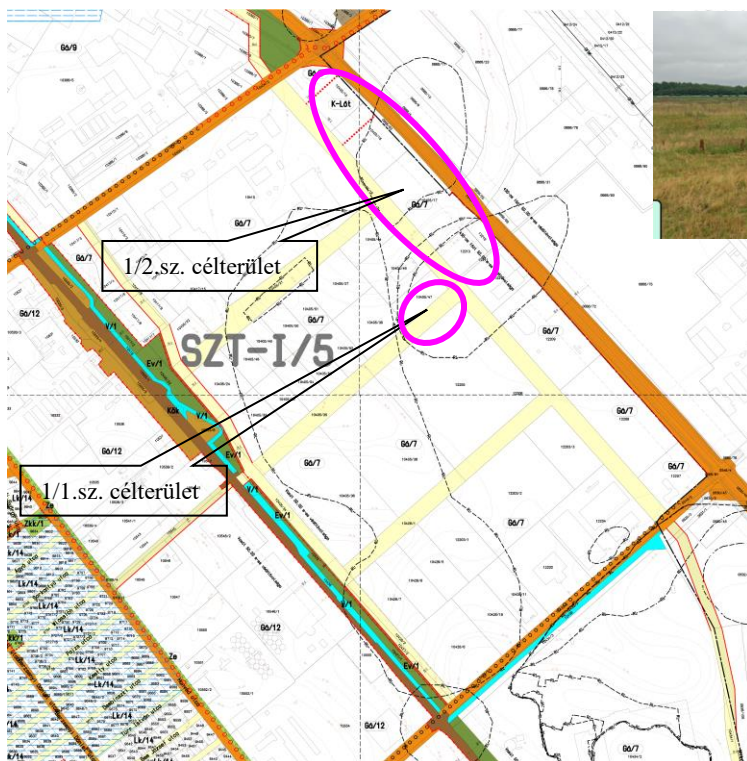
Makó, Ipari parki út 10405/59 és 10405/60 hrsz.-ú telkek

Az 10405/59 és 10405/60 hrsz.-ú telkein pályázati forrásból beruházásokat kívánnak megvalósítani. A két, általános gazdasági terület („Gá/7” jelű) besorolású telkekre tervezett létesítmények nem férnek el a meglévő telekmélységében kötelezően elhagyandó 5 m-es előkert és a jelenlegi min. 6 m-es méretű hátsókert elhagyása után a kialakuló építési helyen belül. Az OTÉK erre vonatkozó előírása a hátsókertre egyedi szabályozást is engedélyez. A hátsókert méretének 0 m-re való lecsökkentése elősegíti a gazdasági fejlesztés megvalósítását. Az ingatlanok környezetének vizsgálatával kijelenthető, hogy ez az engedély nem korlátozza a csatlakozó, keskeny, védelmi erdő besorolású, 0666/82 hrsz.-ú (korábban 0666/63 hrsz.-ú) ingatlan használatát. Továbbá ugyanezen telektömb további, szintén a „Gá/7” jelű övezetbe tartozó telkeihez képest sem jutnak kedvezőbb feltételekhez a tulajdonosok, hiszen a többi ingatlannál már nincsenek hátsókerterterületek, csatlakoznak a 430 jelű úthoz, azok a 0666/82 hrsz.-ú telek szélességével mélyebbek is. Ezen a célterületen történő módosítás nem érinti a szerkezeti tervet.

A 2022-ben elfogadott szabályozási tervhez képest (valószínűleg 2018-as adatokra épült) az akkori 10405/16 hrsz.-ú telket a tervezett övezeti határ mentén kettéválasztották 2018 és 2022 között. A lőtér besorolású telekrészt az 10405/15 hrsz.-ú telekhez kapcsolták és megkapta az 10405/16 hrsz.-ot. Az általános gazdasági területre eső telekrészt pedig az 10405/58 hrsz.-ot kapta meg. Azonban 2023-ban további telekalakítást végeztek el: az 10405/17 hrsz.-ú telekírányába tovább növelték az 10405/58 hrsz.-ú telket. Az érintett telkek hrsz.-a így megváltozott: az északnyugati, 10405/58 hrsz.-ú telek az 10405/59 és a mellette lévő, maradék telek 10405/60 hrsz.-ot kapott.



Kivágat a E-tér-ből kapott földhivatali adatszolgáltatásból (2024. évi)



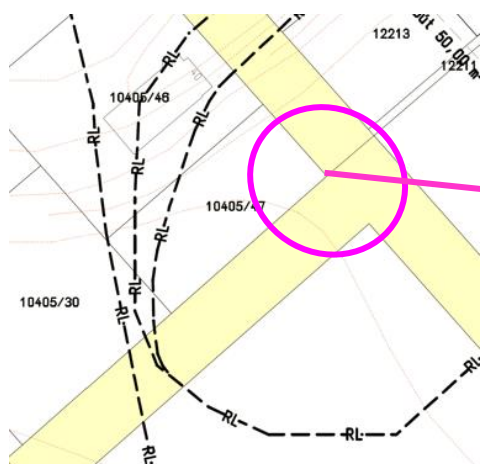
1/2. sz. célterület távlati fotója

Az 1. sz. tervezési feladathoz tartozó két célterület esetében szükséges a szabályozási terv módosítása.

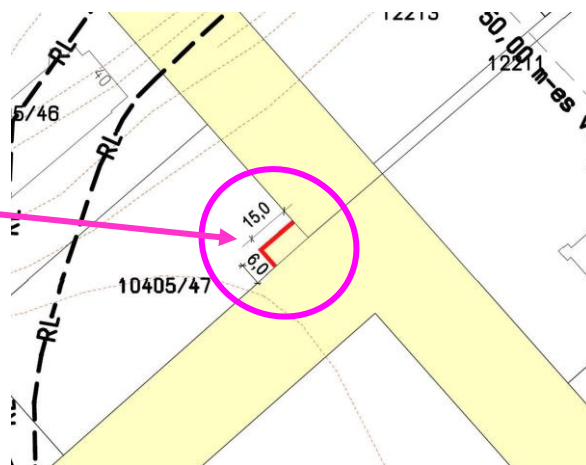
A tervezési terület az SZT-I/5; SZT-I/6; SZT-I/9; SZT-I/10 szelvényeket érinti, azonban változtatás csak az SZT-I/5 és az SZT-I/6 szelvényeken történik.

**Makó, Rákosi út – 430 jelű főút – Királyhegyesi út – vasút által határolt tömb
1/1. sz. célterület: Makó, Ipari parki út 10405/47 hrsz.-ú telek**

Hatályos szabályozási terv



Módosított szabályozási terv



A közterület 6m*15m nagyságú bővítését szabályozási vonalak jelzik.

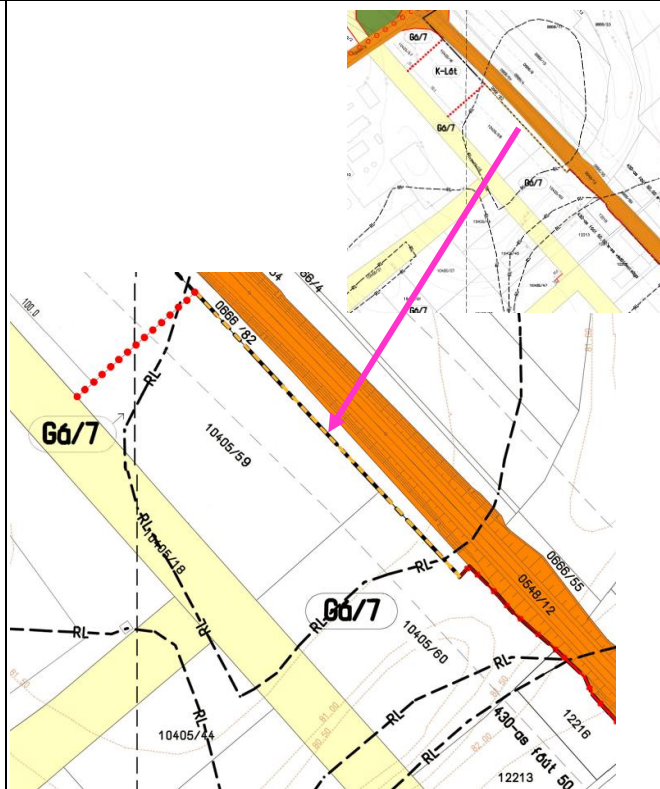
**Makó, Rákosi út – 430 jelű főút – Királyhegyesi út – vasút által határolt tömb
1/2. sz. célterület: Makó, Ipari parki út 10405/59 és 10405/60 hrsz.-ú telkek**

Hatályos szabályozási terv



Az SZT-I/5 sz. szelvényre átlóg a „Gá/7” jelű övezet sarka, amelyre rá kell illeszteni a hiányzó övezeti jelet.

Módosított szabályozási terv



Az ipari park telkei „Gá/7” jelű övezeti besorolásúak. A parkon belüli 10405/59 és a 10405/60 hrsz.-ú ingatlanok speciális elhelyezkedésük a 430. jelű út szomszédságában, de nem csatlakoznak hozzá. A telkek kedvezőbb beépíthetőségéhez szükséges az építési hely mélyítése, melyet a hátsókert 0 m-re való csökkentésével lehet megoldani. Azért, hogy az engedélyt tervi szinten lehessen ábrázolni, szükséges egy új jel beiktatása a jelmagyarázatba.


--- HÁTSÓKERTI ÉPÍTÉSI HATÁRVONAL

2.sz. tervezési feladat Makó, Almási utca – 2870/2 hrsz.-ú csatorna – Üstökös utca – Magyar utca által határolt tömb

2/1. célterület: Makó, Bánat utca nyomvonala

2/2. célterület: Makó, Gyöngytyúk utca és a Bánat utca közötti tömb telkei

2/1. célterület: Lakossági kérés alapján a Bánat utca szabályozási terven kiszabályozott útszélesítésének nyomvonalát módosítani kell a kialakult állapot szerint a telekhatárok rendezése érdekében, mert a Bánat utca keleti oldalán lévő 2882 hrsz.-ú telek jelenlegi előkertjében települési víziközműhálózat épült tűzcsappal. A közmű nyomvonalának esetleges tovább építése is indokolja a közterület eltolását keleti irányba. A hatályos terven szereplő 16,0 m-es szabályozási szélesség továbbra is megfelel, nem kell megnövelni azt.



2882 hrsz.-ú telekre „bevezetett” települési közművezetékek tovább építése teszi szükségessé a tervezett utca nyomvonalának elmozdítását a 2870/2 hrsz.-ú csatornáig azért, hogy közterületen lehessen az alapközműveket elhelyezni.



Részlet az E-közmű-ből

Az alaptérkép több telek esetében is változott az elmúlt évek alatt. Közel 500 m²-es telkeket alakítottak ki az Almási utca telkeihez hasonlóan. Ebből adódik, hogy a Bánat utca keleti határán az első tervezett keresztutcáig (a 2876 hrsz.-ú telekig) a kisebb alapterületű telkek kialakíthatósága érdekében, a még be nem épült szakaszon a kertvárosi („Lke/3”) jelű lakóterület övezet helyett kisvárosi („Lk/1”) lakóterületre változzon a területhasználat.

A következő oldalon bemutatott építési övezeti előírásokból látható, hogy az „Lk/1” jelű övezetben a telekméretre nincs alsó limit meghatározva, míg az „Lke/3”-ban min. 700 m²-es ingatlanokat kell kialakítani. Bár a kertvárosi lakóterület kedvezőbb beépíthetőséget biztosít, a kisebb kisvárosi övezetben viszont magasabb épületek lehet építeni. Ezen paraméterek is igazolják a területhasználat módosítását.

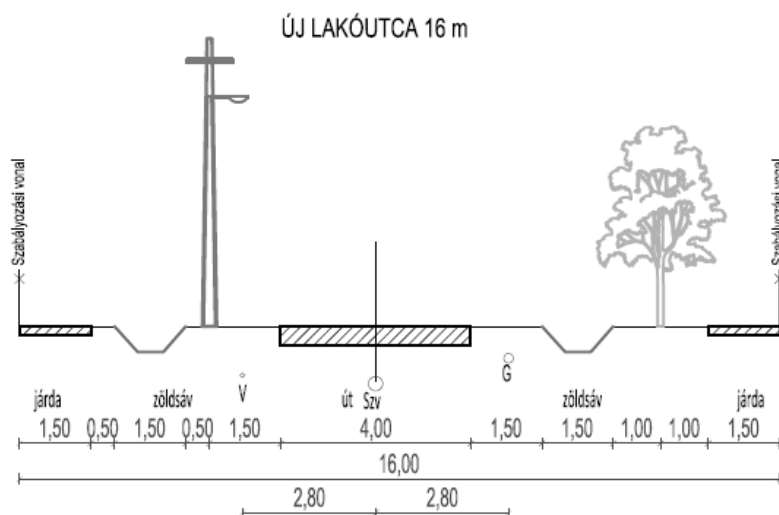


	A	B	C	D	E	F	G	H	I	J	K	L
1	Az építési övezet		Az építési telek							Az épület		Megjegyzés
2	Övezeti jel	A beépítés jellemző módja	A kialakítható új telek legkisebb telekterülete (m ²)	A kialakítható új telek legkisebb		A megengedett legnagyobb beépítettség (%)	A legnagyobb megengedett szintterületi mutató (m ² /m ²)	Legnagyobb beépítettség terepszint alatt (%)	A legkisebb kialakítandó zöldfelület (%)	A megengedett legnagyobb homlokzatmagasság (m)	Az építhető terepszint feletti szintek száma	
				Szélessége (m)	Mélysége (m)							
3	Lk/1	O	-	12	-	30	-	-	55	7,5	-	
6	Lke/3	O	700	12	-	35	0,6	-	45	6,5	-	

2/2. célterület: Lakossági kérés érkezett a Makó, belterület 2893/3 hrsz.-ú ingatlan vonatkozásában. A hatályos szabályozási terv tömbfeltárási utcanyitást jelöl a nevezett ingatlan teljes mélységében, 8 m szélességben. Az ingatlan ezáltal nem beépíthető - noha építési teleknek vásárolták – de a tömbfeltárási út kiépítése sem tervezet. Kérik az utcanyitást eltörlését a telek beépíthetősége érdekében. A kérelem alapján a tervezett utcácska megszüntetése után a 16,0 m-es tömbfeltárási utca zsákutcává alakul, ezért a szabályozási szélességet ki kell bővíteni, hogy a gépjárműforgalom meg tudjon fordulni.



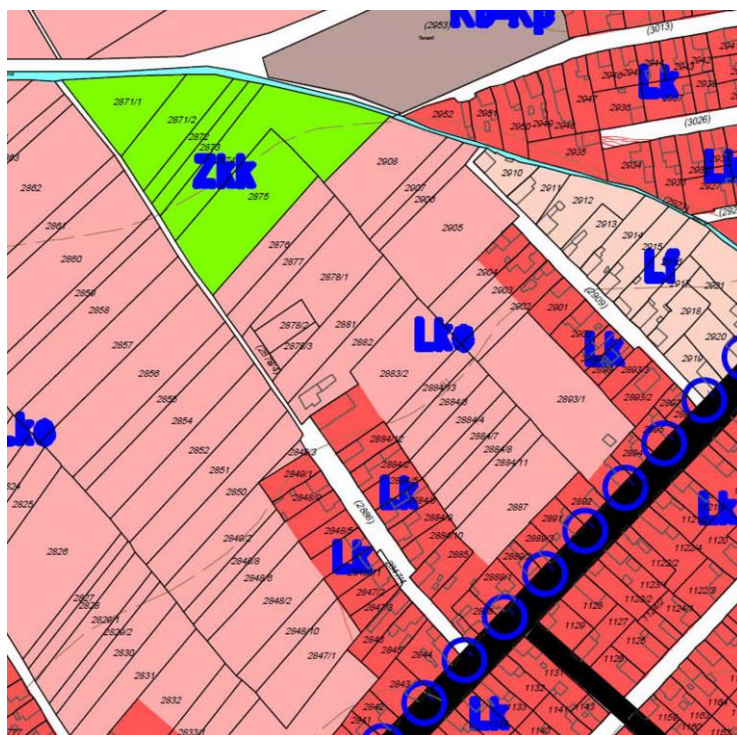
Kivágat a E-tér-ből kapott földhivatali adatszolgáltatásból (2024. évi)



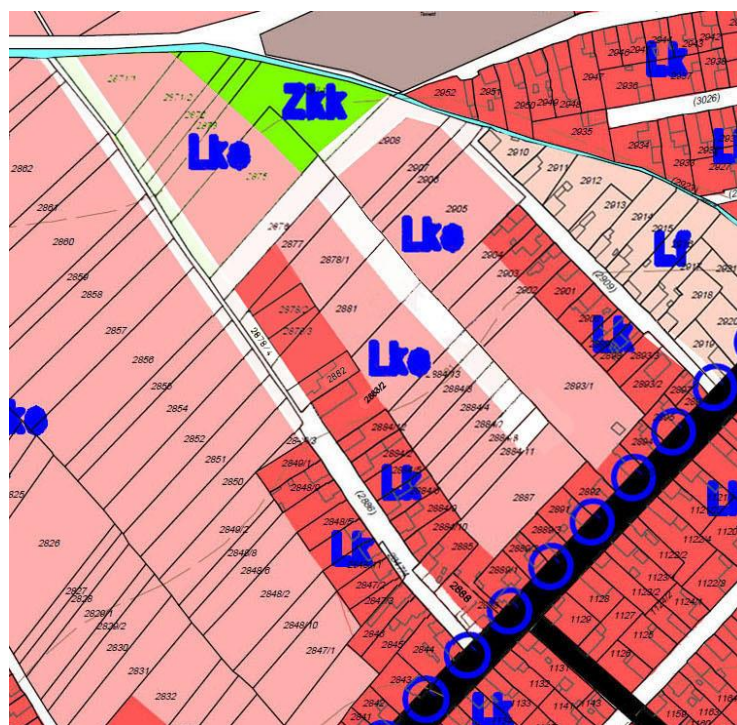
A Bánat utca tervezett kereszt-szelvénye a város irányába nézve

Makó, Almási utca – 2870/2 hrsz.-ú csatorna – Üstökös utca – Magyar utca

Hatályos szerkezeti terv



Módosított szerkezeti terv



A Bánat utca tervezett nyomvonalát (1/1. sz. célterület) közműépítés miatt szükséges keleti irányba elmozdítani a szabályozási terven. A településszerkezeti terv szellemiségének megfelelően a jelen módosítással érintett közterületek -köztük a Bánat utca és a Gyöngytyúk utca belső kiszolgáló utcája is-, feltüntetésre kerültek a szóbanforgó tervre. A Gyöngytyúk utcai, 2893/3 hrsz.-ú telken (1/2. sz. célterületen) kialakított a szabályozási terven jelölt 8,0 m széles feltáró út törlésének nincs a szerkezeti tervet módosító vonzata, azonban a kiszélesített Gyöngytyúk utcát szintén ábrázolni kellett. A tervi változások a területi mérlegben is okoznak módosulásokat. A területhasználatok területi nagyságainak átrendeződését az alátámasztó munkarészbe illesztett táblázat mutatja be részletesen.

Makó, Almási utca – 2870/2 hrsz.-ú csatorna – Üstökös utca – Magyar utca

Hatályos szabályozási terv



A hatályos szabályozási terven vannak olyan szerkesztési jelek, amelyek nem lettek törölve az eredeti terv készítésénél. A szerkesztési hibák az adott területen jelen módosítás keretén belül törlésre kerülnek, ilyenek a:

- az Almási utcai ingatlansor hátsó telekhatárán látható vékony piros vonal (ez valójában a korábbi terven az övezeti határ jele lehetett),
- a tömbbelsőben lévő piros pöttyös kitöltés
- az Almási utca és a Bánat utca kereszteződésében lévő vékony piros vonal (helyette szabályozási vonal került fel a tervre)

Módosított szabályozási terv

A Bánat utca új nyomvonalát a keleti teleksorának már meglévő közterületi határa és a 2878/2-3 hrsz.-ú ingatlanok nyugati, utca felőli telekhatárának iránya jelölte ki.

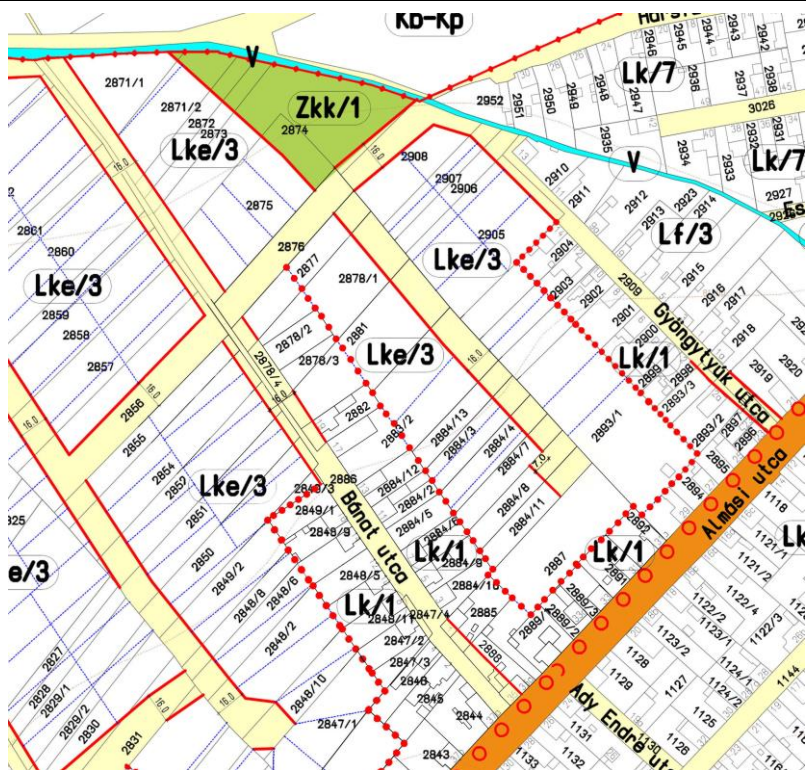
A 16,0 m-es Bánat utca közterületi szélességét a jobboldali, új szabályozási vonalával párhuzamosan húzott, szintén szabályozási vonal jelölte ki.

A 2893/3 hrsz.-ú telekről letörölt szabályozási vonalak miatt a tömbbelső útjának „zsákutcás vége” kiszélesítésre került 7,0 m-rel.

A tömbökön belül a javasolt telekhatárok kiosztása is megváltozott.

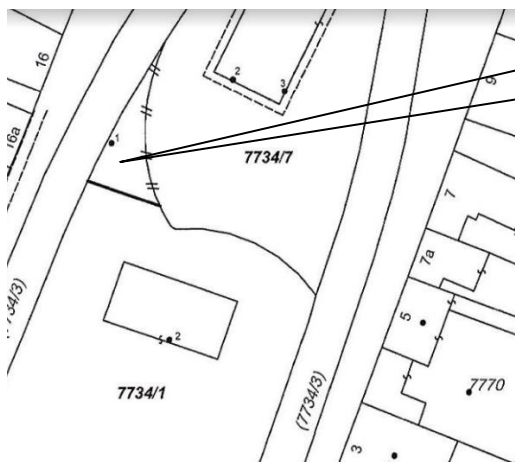
A Bánat utca jobboldali teleksora „Lk/1” jelű építési övezetbe került át a 35. oldalon írt indokok alapján.

A módosítások az SZT-I/8 szelvényt érintik.



3.sz tervezési feladat Makó, Csanád vezér tér Hollósy Kornélia u. és a Kürt u. közötti tömbön belül a 7734/1 és a 7734/7 hrsz.-ú telkek

A Progress Étteremhálózat Kft. tulajdonában lévő (1027 Budapest, Bem József utca 1/B.) McDonald's étterem 7734/7 hrsz.-ú telke és a szomszédos ÖMV üzemanyagtöltő állomás 7734/1 hrsz.-ú telke közötti telekhatár rendezése vált szükségessé. A tervezett telekalakítás csak a szabályozási terv módosításával eszközölhető, mivel a hatályos övezeti határ nem egyezik meg sem a kialakult, sem a tervezett telekhatárral. A változtatás a szerkezeti terv módosítását is eredményezi az övezeti határ módosulása miatt.



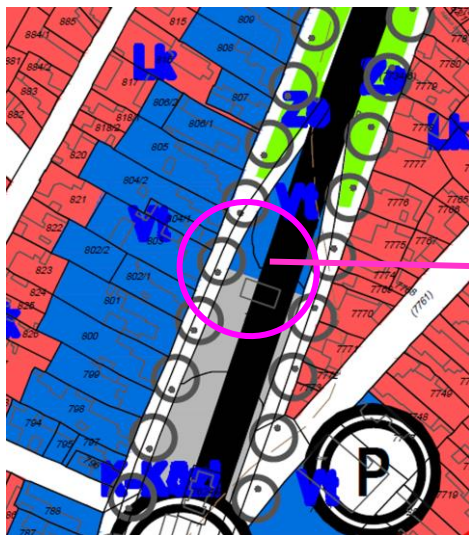
A 7734/7 és a 7734/1 hrsz.-ú ingatlanok közötti közös telekhatárának részleges módosításával történne meg az új övezeti határ kijelölése (a nyíl a tervezett új telekhatár szakaszra mutat rá).



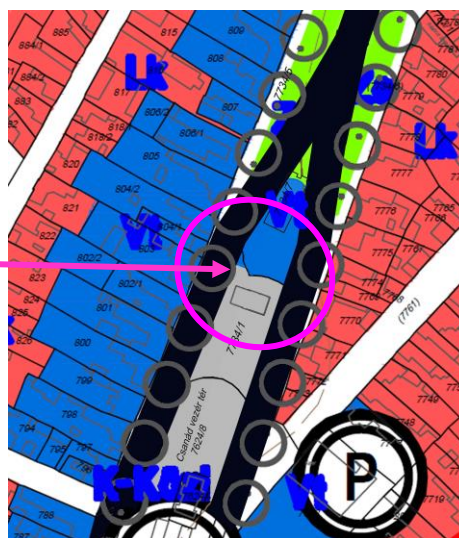
Részlet a telekalakítási vázrajzból

Makó, Csanád vezér tér Hollósy Kornélia utca és a Kürt utca közötti tömbön belül a 7734/1 és a 7734/7 hrsz.-ú telkek

Hatályos szerkezeti terv



Módosított szerkezeti terv

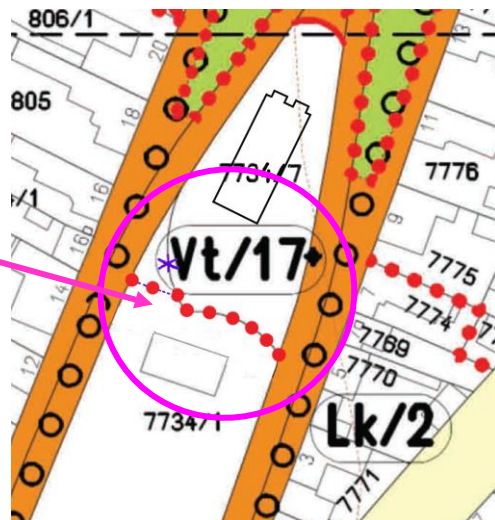
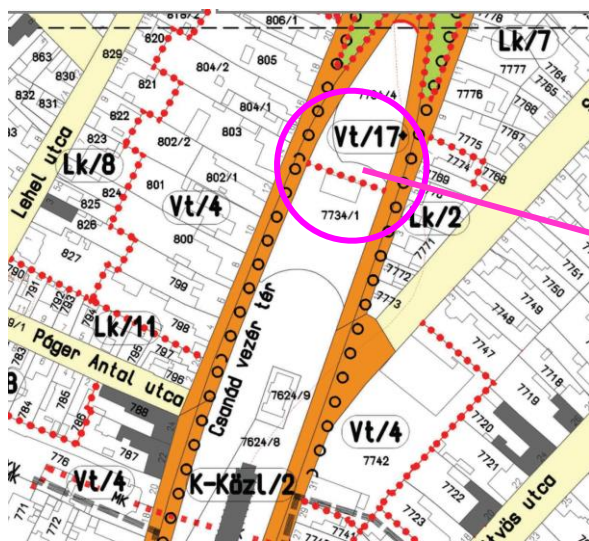


A telekalakítási vázrajz szerint a 7734/1 és a 7734/7 hrsz.-ú telkek közös határa válik a módosítás után az új területhasználat határává. Az északabbra csúszó vonallal 439 m² nagyságú terület alakul ki, amely értékkel csökken a településközponti vegyes („Vt”) területe és ennyivel nő a különleges beépítésre szánt közlekedési terület. A hatályos szerkezeti terven a 4432 jelű, meglévő országos mellékút belterületi szakaszának nyomvonala tévesen került a szerkezeti tervben rögzítésre, amely félrevezető. A két közlekedési irány között önálló telkek húzódnak, nem a keskeny tömbben halad keresztül az út. Így nem felel meg a valóságnak és nincs összhang a szabályozási tervvel sem. Jelen módosítás keretében az út ábrázolása javításra került.

**Makó, Csanád vezér tér Hollósy Kornélia utca és a Kürt utca közötti tömbön belül
a 7734/1 és a 7734/7 hrsz.-ú telkek**

Hatályos szabályozási terv

Módosított szabályozási terv



A szabályozási terv SZT-I/12 szelvényének módosítás során szükség van az alaptérkép frissítésére is, ugyanis az időközben megépült étterem körvonala feltüntetésre került a helyszínrajzra és a helyrajzszám is 7734/4-ről 7734/7-re változott. Az új, tervezett telekhatárrésznél „Javasolt telekhatár” jel került feltüntetésre és erre került rá az elcsúsztatott övezeti jel.

A megszűnő telekhatár rész tervi bemutatása érdekében a jelmagyarázat kiegészül az alábbi jellel:



JAVASOLT MEGSZÜNTETŐ JEL


4.sz tervezési feladat Makó, Szegedi utca – Lonovics sgt. – Mikes Kelemen utca – Gőzmalom utca által határolt területen belül a 4718 és a 4720 hrsz.-ú telkek

Makó, belterület 4718 és a 4720 hrsz.-ú telkek vonatkozásában az ingatlanok tulajdonosa kérte a két telke közötti övezeti határ (hátsó telekhatár) kismértékű elmozdítását a Szegedi utca irányába a tervezett fejlesztési céljainak /telekalakításuknak érdekében (csökkenne a település-központi „Vt/19”-es jelű építési övezet a kisvárosi „Lk/7” jelű lakóterület javára). A tulajdonos a saját életterét kívánja ezzel a megoldással növelni. A változás érinti a szerkezeti tervet is.

A két telek között lévő övezeti határ elmozdításával csökkeni fog a beépíthető terület, ugyanis a Településközponti vegyes terület egyrésze a kisvárosi lakóterületbe kerül át. A mellékelt táblázat szerint az előbbinek („Vt/19”-nek) magasabb a beépíthetősége és alacsonyabb a zöldfelületi előírása. Az „Lk/7” jelű építési övezetnél azonban fordítottan vannak a paraméterek meghatározva.

Hatályos övezeti előírások:

	A	B	C	D	E	F	G	H	I	J	K	L
1	Az építési övezet		Az építési telkek							Az épület		Megjegyzés
2	Övezeti jel	A beépítés jellemző módja	A kialakítható új telkek legkisebb telekterülete (m ²)	A kialakítható új telkek legkisebb		A megengedett legnagyobb beépítettség (%)	A legnagyobb megengedett szintterületi mutató (m ² /m ²)	Legnagyobb beépítettség paraméter-száma (sz.)	A legkisebb kialakítandó zöldfelület (%)	A megengedett legnagyobb homlokzatmagasság (m)	Az építhető terepszint feletti szintek száma	
				Szélessége (m)	Mélysége (m)							
9	Lk/7	O	-	12	-	40	-	-	45	6,5	-	
20	Vt/19	K	-	12	-	50	-	-	35	7,5	-	



Makó, Szegedi utca 26/d. (hrsz.: 4718)



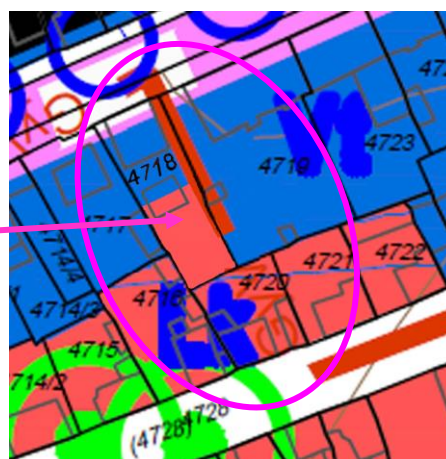
Makó, Mikes Kelemen utca 25. (hrsz.: 4720)

**Makó, Szegedi utca – Lonovics sgt. – Mikes Kelemen utca – Gőzmalom utca
által határolt területen belül a 4718 és a 4720 hrsz.-ú telkek**

Hatályos szerkezeti terv



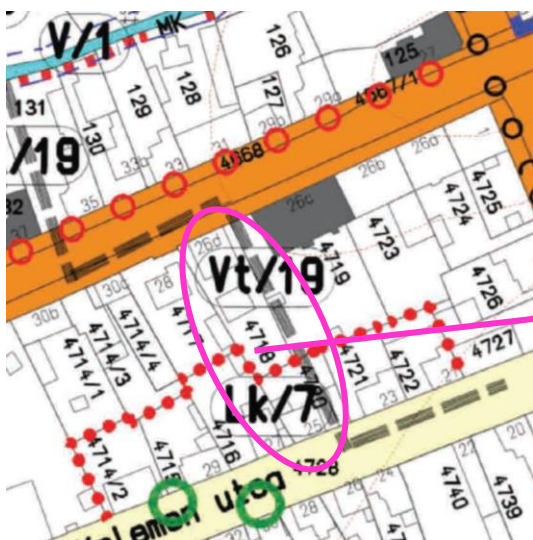
Módosított szerkezeti terv



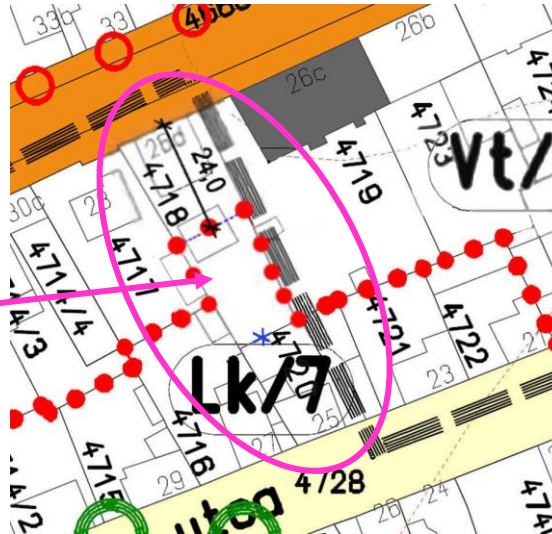
A területhasználatváltozással csökken a településközponti vegyes terület nagysága 330 m²-rel, ugyanennyivel nő a kisvárosi lakóterület övezete. A területi mérlegben 0,03 ha-ként kerül szerepeltetésre.

**Makó, Szegedi utca – Lonovics sgt. – Mikes Kelemen utca – Gőzmalom utca
által határolt területen belül a 4718 és a 4720 hrsz.-ú telkek**

Hatályos szabályozási terv



Módosított szabályozási terv



A módosítás az SZT-I/12 szelvényt érinti. Az új telekhatár a Szegedi utca felőli közterületi telekhatárral párhuzamosan, attól 24,0 m-es távolságban került meghatározásra. Az új ingatlanhatárt a „Javasolt telekhatár” és azon „Övezeti határ” jel ábrázolja. A megszűnő telekhatár tervi bemutatása érdekében a jelmagyarázat kiegészül az alábbi jellel:



JAVASOLT MEGSZÜNTETŐ JEL

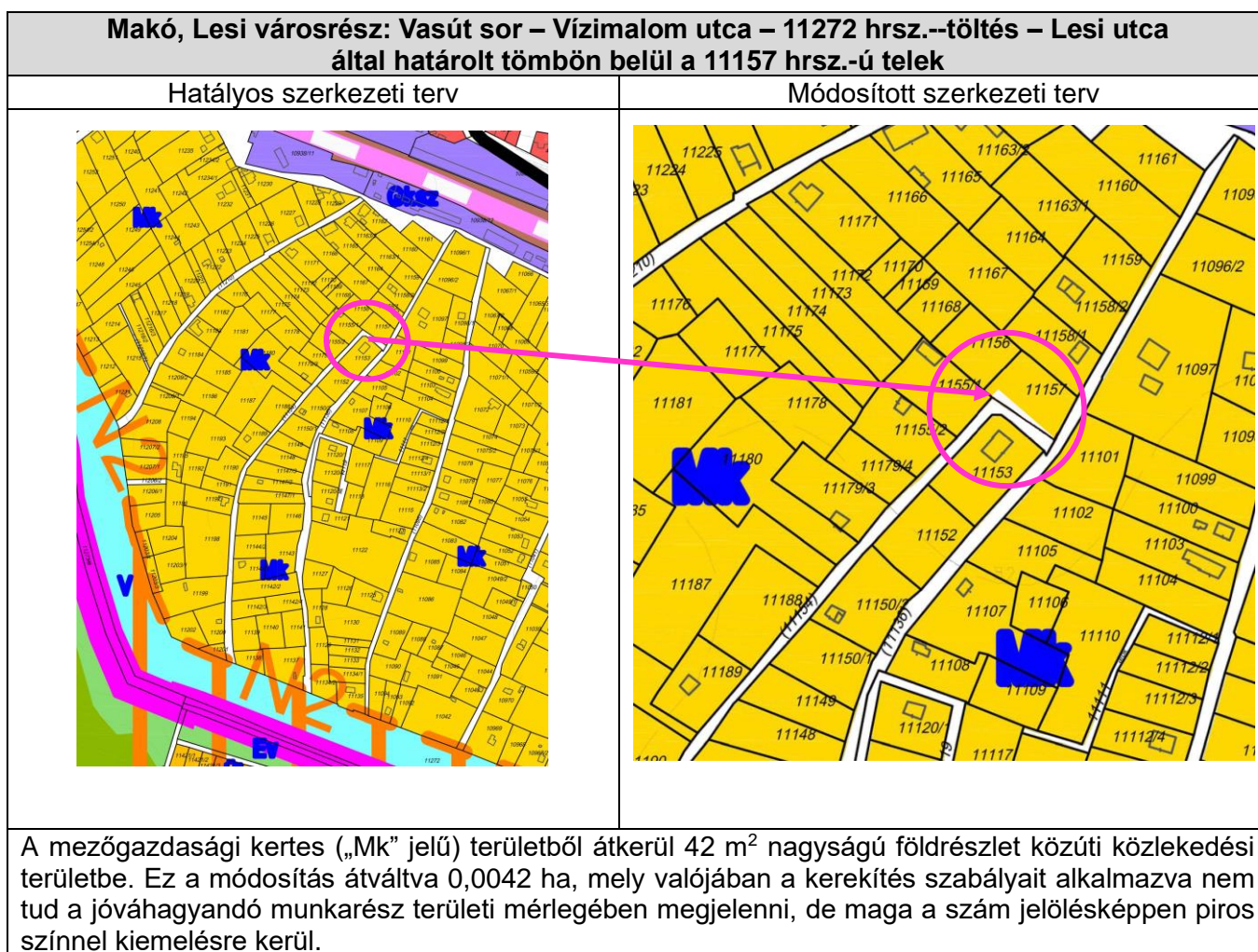
5.sz tervezési feladat Makó, Lesi városrész: Vasút sor – Vízialalom u. – 11272 hrsz.--töltés – Lesi u. által határolt tömbön belül a 11157 hrsz.-ú telek

Kialakult állapot szerint Makó, belterület a 11157 hrsz.-ú ingatlan jogi határán belül van a 11154 hrsz.-ú közlekedési közterület (Szundi Jenő utca) útkanyarulatának egy része, amely azonban a földhivatali nyilvántartásban nem került rögzítésre. Az alaptérképre történő átvezetéséhez első lépésben szükséges a szabályozás terv kiegészítése, a kimetszés határánál új szabályozási vonal rögzítése.



A hatályos szerkezeti tervet azért szükséges módosítani, mert a kiszolgáló utcák fehér színnel kerültek jelölésre, így a közterület szélesítése miatt a kertés mezőgazdasági területből kiemelésre kerülő telekrészt ki kell fehéríteni.

A Szundi Jenő utca kiépített útja az utca törésében mérve 3,0 m mélységig metsz bele a 11157 hrsz.-ú telekbe, és onnan lecsökken a belógás a Vízialalom utcai csatlakozásig.



6.sz tervezési feladat Helyi építési szabályzatot és mellékletei érintő településrendezési feladatok

6/1.sz célterület: Makó, Csanád vezér tér – Hollósy Kornélia utca – Petőfi park – József A. utca által bezárt tömbön belül a 705 és a 709/3 hrsz.-ú telkek

Makó Város Önkormányzat Képviselő-testülete a 28/2023. (III.17.) MÖKT h. számú határozatában döntött arról, hogy az Erdei János Városi Sportcsarnok energetikai korszerűsítése érdekében pályázatot nyújt be a Magyar Országos Kézilabda Szövetség által kiírt „Komplex sportcsarnok és tornaterem-felújítási programhoz” c. pályázati felhívására. A pályázat sikerét követően, a tervezése során megállapítást nyert, hogy egyes gépészeti elemek csak a szomszédos - önkormányzati tulajdonú - 6900 Makó, belterület 709/3 hrsz.-ú ingatlan területére telepíthetők optimálisan (saját telken ill. épületen belül nem férnek el a berendezések). Mivel a berendezések nem állhatnak idegen ingatlanon, szükséges a telepítési helyük a 705 hrsz.-ú ingatlanhoz történő csatolása, amely telekalakítás szintén csak a szabályozási terv módosításával eszközölhető, mert az övezeti határt is el kell mozdítani.

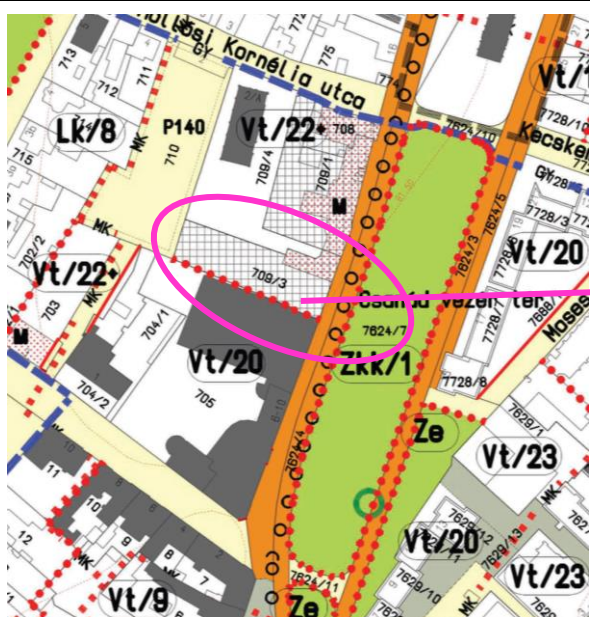


A szerkezeti tervet a változás nem érinti.

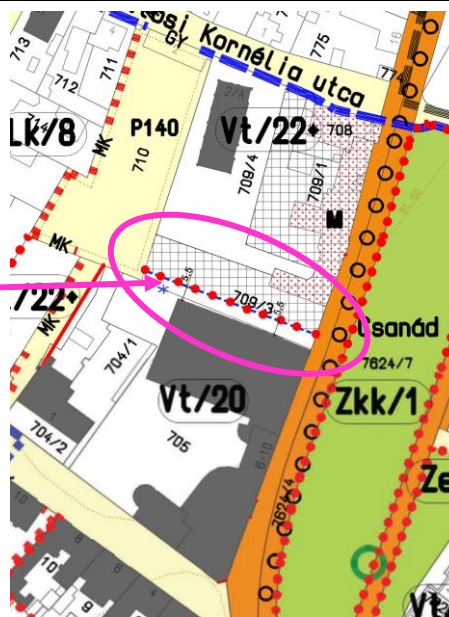
A 709/3 hrsz.-ú ingatlanon országos műemlék, a Püspöki palota raktára áll. A célterület mindkét telke pedig műemléki környezet rész, melyet 1979-ben tettek védetté. A Sportcsarnok jelenlegi beépítési módja - mivel a Csanád vezér tér felőli telekhosszt végig kitölti - zárt sorú. Mellette a 709/3 hrsz.-ú telek felől a műemléki épületig közel 20 m széles oldalkert van, amely elegendő távolság arra, hogy 5,50 m-es telesáv telekalakítással átkerüljön oldalkertként a 705 hrsz.-ú telekbe. A „Vt/20” jelű alövezet beépítési módja „kialakult”, amely lehetővé teszi az előírások szemlélete szerint a zárt sorú oldalkertes beépítési módra való váltást is. Az oldaltelekhatár változtatása nincs hatással sem a műemléki épületre, sem pedig a környezetre, nem változtatja meg azt.

6/1. sz. célterület: Makó, Csanád vezér tér – Hollósy Kornélia utca – Petőfi park – József A. utca által bezárt tömbön belül a 705 és a 709/3 hrsz.-ú telkek

Hatályos szabályozási terv



Módosított szabályozási terv



A módosítás az SZT-I/12 szelvényt érinti. A 705 hrsz.-ú telek a sportcsarnok homlokzati síkjával párhuzamosan szerkesztett, 5,50 m-es telesávval való bővítésének ábrázolásához a „Javasolt telekhatár” jel és erre „Övezeti határ” jel került felhasználásra. A megszűnő telekhatár tervi bemutatása érdekében a jelmagyarázat kiegészül az alábbi jellel:

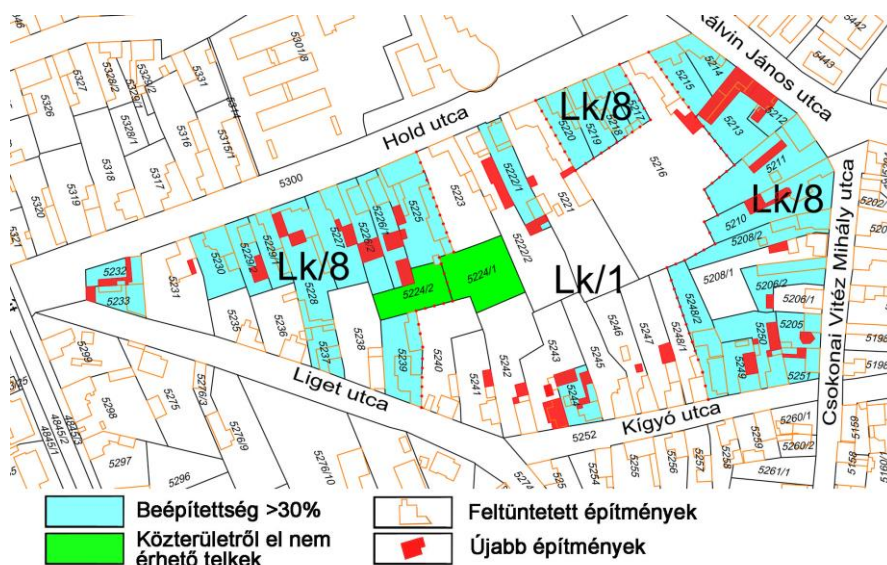
 JAVASOLT MEGSZÜNTETŐ JEL

6/3.sz célterület: Makó, Hold utca – Kálvin utca – Csokonai utca – Kígyó utca – Liget utca által bezárt tömb

Az adott lakóterületen különböző, egymástól jelentősen eltérő méretű telkek helyezkednek el, azonban a szabályozás ezeket a kialakult adottságokat nem veszi figyelembe. Szükséges a tömb építési előírását felülvizsgálni és ha kell, több kategóriát is kijelölni az azonos tulajdonsággal bíró ingatlanok esetében.

A vizsgált földrészleten lévő 53 db telkek 30 %-a (16 db) 1000 m²-nél nagyobb méretű telkek, a 700 m² alattiak 36 %-ot tesznek ki. Ebből 15 db telkek még a 550 m²-t sem éri el. Az ingatlanok több, mint a fele (30 db) túllépi a hatályos előírás szerinti 30 %-os beépítettségét.

A tömbre jellemzővé vált lett a kisvárosi karakter irányába való átalakulás: megvalósultak emeletes, vagy magas térdfalú tetőtér-beépítéses épületek is



A helyi építési szabályzatban már szereplő „Lk/8” jelű építési alövezet alkalmazása a legpraktikusabb az összefüggő (kék színnek kiemelt) területrészekben, felvállalva a néhány beékelődő, de határértéket el nem érő, szabályosan beépített telkek átsorolását is a kedvezőbb paraméterekkel rendelkező övezethez.

	A	B	C	D	E	F	G	H	I	J	K	L	
1	Az építési övezet		Az építési telkek									Az épület	
2	Övezeti jel	A beépítés jellemző módja	A kialakítható új telkek legkisebb telekterülete (m ²)	A kialakítható új telkek legkisebb		A legnagyobb megengedett szintterületi mutató (m ² /m ²)	A legnagyobb megengedett beépítettség (%)	A legnagyobb megengedett szintterületi mutató (m ² /m ²)	Legnagyobb beépítettség terepszint alatt (%)	A legkisebb kialakítandó zöldreület (%)	A megengedett legnagyobb homlokzatmagasság (m)	Az építhető terepszint feletti szintek száma	Megjegyzés
				Szélessége (m)	Mélysége (m)								
3	Lk/1	O	-	12	-	30	-	-	55	7,5	-		
10	Lk/8	K	-	-	-	40	-	-	45	7,5	-		

A szabályozás hatálybalépése előtti, adottságnak tekinthető, túlépített telkekre vonatkozólag lakossági kérelem érkezett a Liget utcából, melyben a beépítettség megtartása mellett kérték a meglévő épületük felfelé való bővítésének lehetőségét. A helyi építési szabályzat 29.§ (1) bekezdése az alábbiak szerint általánosságban rendelkezik a túlépített telkekre vonatkozó fejlesztési lehetőségekről.

„29.§ (1) Amennyiben a telkek beépítettsége nem felel meg az építési előírásoknak, a meglévő épület felújítható, de sem a beépítettség, sem az épület(ek) szintterülete, homlokzatmagassága nem növelhető. Ez alól kivételt képez a tetőtér-beépítés, mely esetben az homlokzatmagasság és a beépítettség megtartása mellett a szintterület növelése megengedhető. Ha az épület lebontásra kerül, a telket beépítetlen telkeknek kell tekinteni és a hatályos szabályozás szerint lehet beépíteni.”

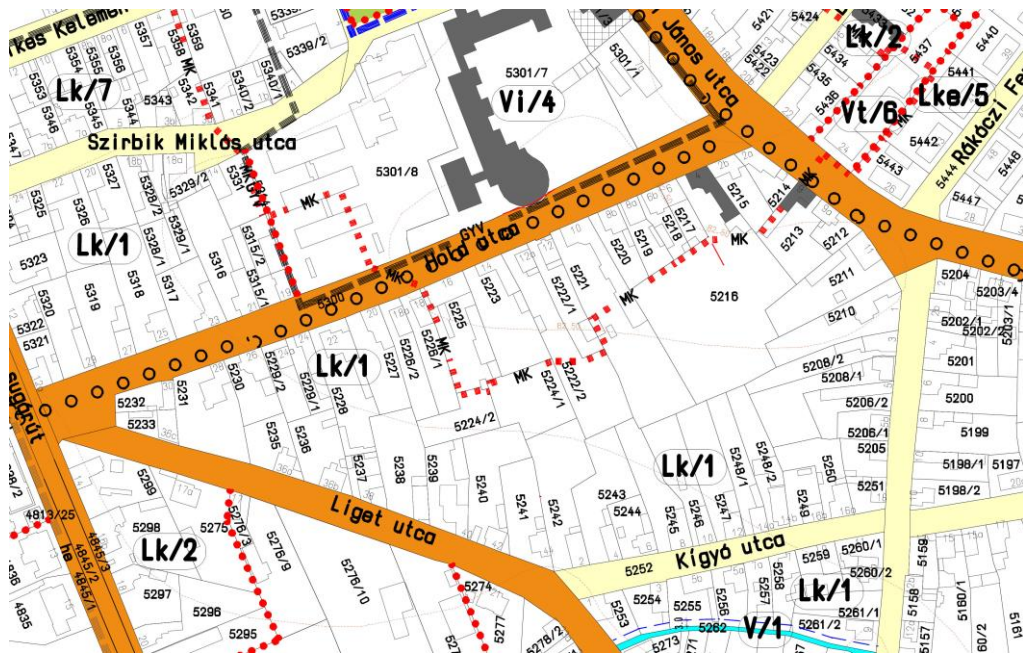
A kérvény alapján mindenki számára elérhetően, azonos jogok biztosítása érdekében a Képviselő-testület 249/2024. (X.30.) MÖKT határozatának 1. pont 6. bekezdésében utasítást adott arra, hogy az építési szabályzat tegye lehetővé a beépíthetőségre vonatkozó előírásokat meghaladó telkek épületeinek magassági irányú bővítését -a legnagyobb homlokzatmagasság mértékéig- a város teljes közigazgatási területére.

Azonban a vizsgálatok során kirajzolódott, hogy ez az engedmény egyelőre a lakosságot segítően lakóterületekre célszerű biztosítani. Ezért szükséges a 29.§ (1) bekezdés második mondatát megengedőbbé tevő, új, (1/A) bekezdés beiktatása az építési szabályzatba, mely az alábbi.

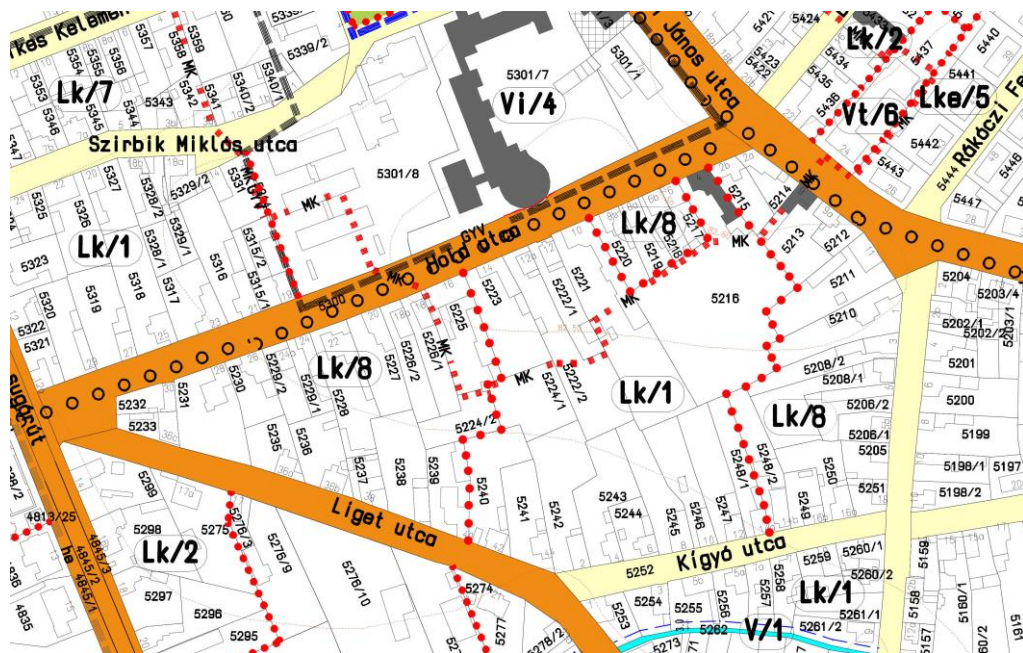
„29.§ (1/A) Az (1) bekezdés szerinti tetőtér-beépítés esetén, bármely lakóövezetben lévő épület szintterületének és a homlokzatmagasságának növelése megengedhető az övezetben megállapított legnagyobb mértékig.”

6/3. sz. célterület: Makó, Hold utca – Kálvin utca – Csokonai utca – Kígyó utca –
Liget utca által bezárt tömb

Hatályos szabályozási terv



Módosított szabályozási terv



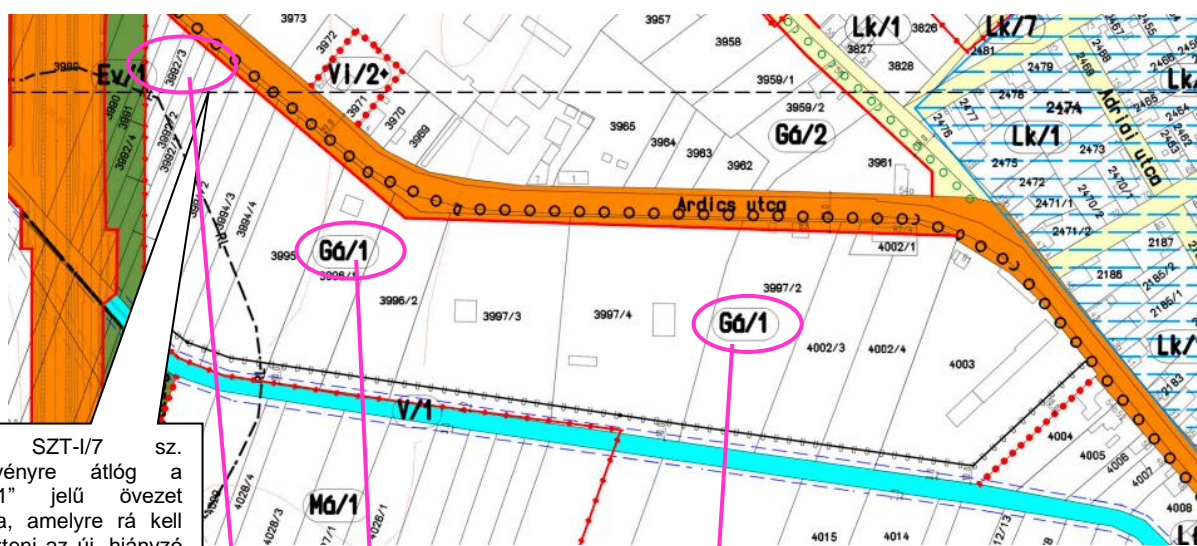
A fentebb olvasható elemzés és adatokkal kiegészített alaptérkép mutatja be, hogy a vizsgált földrészlet telkei milyen beépítettségűek, mely ingatlanok a túlépítettek. Az „Lk/1” jelű lakóövezet 30%-os beépíthetőségi határértékét meghaladó telekcsoportok kerültek át az „Lk/8” jelű építési övezetbe a beékelődő, szabályos telkekkel együtt. A módosítás az SZT-I/16 szelvényt érinti.

6/4.sz. célterület: Makó, Ardics utca – Czuczor utca – Nagyér csatorna – Maroslelei út

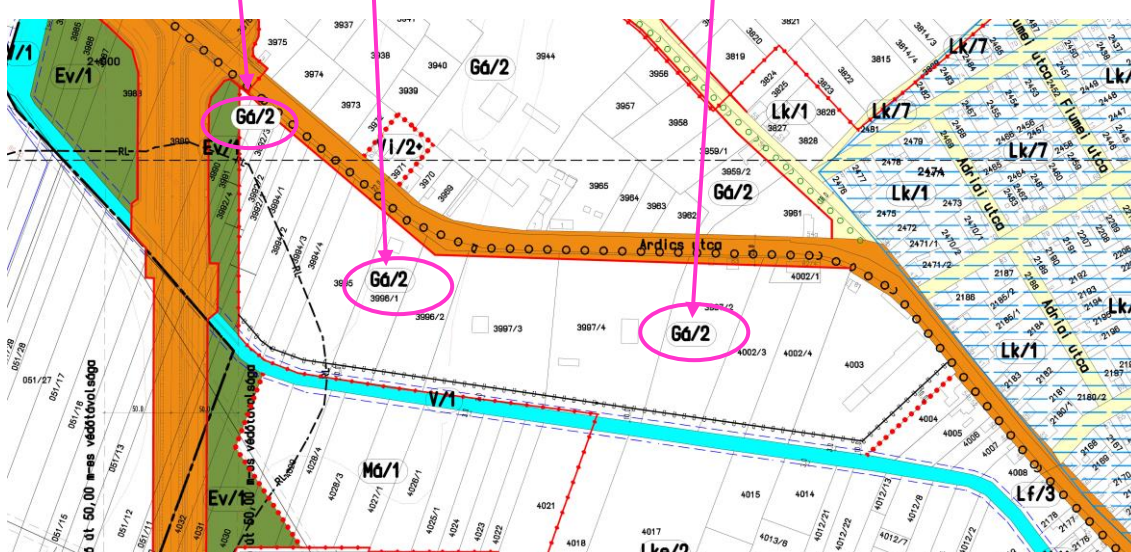
Az adott tömbön belüli telkekre tervezett beruházások megvalósíthatóságának érdekében szükséges a közút (Ardics utca) északi oldalán fekvő ingatlanokon lévő, „Gá/2” jelű általános gazdasági terület előírásainak alkalmazása a jelenlegi „Gá/1” jelű övezeti besorolás helyett. Az északi tömb hasonló adottságokkal bír, mint a déli, így a déli földrésztlet átsorolása „Gá/2” jelű övezetbe jogharmonizációt is teremt az ingatlan tulajdonosok számára.

	A	B	C	D	E	F	G	H	I	J	K	L	
1	Az építési övezet		Az építési telek								Az épület		Megjegyzés
2	Övezeti jel	A beépítés jellemző módja	A kialakítható új telek legkisebb telekterülete (m ²)	A kialakítható új telek legkisebb Szélessége (m)	Mélysége (m)	A megengedett legnagyobb beépítettség (%)	A legnagyobb megengedett szintterületi mutató (m ² /m ²)	Legnagyobb beépítettség terepszint alatt (%)	A legkisebb kialakítandó zöldfelület (%)	A megengedett legnagyobb homlokzatmagasság (m)	Az építhető terepszint feletti szintek száma		
3	Gá/1	SZ	1100	16	35	30	-	-	55	6,5	-		
4	Gá/2	SZ	1100	16	35	40	-	-	35	6,5	-		

A táblázat szerinti „Gá/2” jelű övezet a tömbbe eső telkeknek nagyobb beépíthetőséget biztosít (a tömbre vetítetten összesen cca. 5000 m²-t), ami azonban a zöldfelület csökkenését is eredményezi. A változtatás a belterület keleti szélén lévő területen történik meg, és a teljes igazgatási területre vetítetten vizsgálva elenyésző nagyságú (0,0225%).

6/4. sz. célterület: Makó, Ardics utca – Czuczor utca – Nagyér csatorna – Maroslelei út
Hatályos szabályozási terv

Módosított szabályozás terv



Az övezeti jel átírása az SZT-I/7 és az SZT-I/11 szelvényeket érinti.

2.4 Közlekedés

A hatályos tervanyag „Megalapozó munkarész”-ének közlekedési tervfejezetét a tervezési feladat kapcsán nem kell kiegészíteni, a mostani témák nem érintik Makó közlekedési rendszerét. A 2. sz. tervezési feladatban bár közlekedési közterületek kerülnek mozgásra, de a körülmények nem változnak, így szabályozási szélességekben nem történik változtatás. A zsákutcává váló szabályozási terület 7,0 m-es kiszélesítése elegendő területet biztosít a beékező gépjárművek számára (pl. kukásautó megfordulásának helyigénye 22m*15m széles terület, ebben személyautó is meg tud fordulni)..

2.5. Közművesítés

A hatályos tervanyag „Megalapozó munkarész”-ének közművesítési tervfejezetét a tervezési feladat kapcsán nem kell kiegészíteni.

3. Helyzetértékelő munkarész

(Helyzetelemzés eredményének értékelése)

Összeségében megállapítható, hogy a tervezett módosítások megtehetőek, azok nem ellentétesek az országos és megyei előírásokkal. A változtatások a környezetükhöz nézve nem fognak eltérő képet mutatni, a belterületi tömbök előírásának módosítása a harmonizációt segítik.

MAKÓ VÁROS
TELEPÜLÉSRENDEZÉSI ESZKÖZÖK MÓDOSÍTÁSA

2024.

3. módosítás

III. ALÁTÁMASZTÓ JAVASLAT

III. ALÁTÁMASZTÓ MUNKARÉSZ

1. Településszerkezeti változások bemutatása

Az 1-5 sz. tervezési feladatok érintik a településszerkezeti tervet, módosítják azt. Az elemzését lásd a Megalapozó vizsgálatok „Módosítások bemutató leírásában”.

A területhasználatok módosulásának nagyságrendjét az alábbi táblázat mutatja be tervezési feladatokra bontva:

	Beépítésre nem szánt területek		Beépítésre szánt területek					
	Mk	Köu	Lke	Lk	Lf	Vt	K-Közl	Gá
1		90						-90
2		1273	-1273					
		618	-618					
		1507	-1507					
		6664	-6664					
			-3060	3060				
		122			-122			
		52				-52		
	408			-408				
3						-439	439	
4				330		-330		
5	-42	42						
	-42	10776	-13122	2860	-52	-769	439	-90
	0,00	1,08	-1,31	0,29	-0,01	-0,08	0,04	-0,01
Beépítésre nem szánt terület növekménye		10734						
		1,08						

A két tizedesjegyig hektárban felkerekített értékekkel került módosításra a Jóváhagyandó munkarészben szereplő „Városi területi mérleg”.

2. Településszerkezeti változások területrendezési tervekkel való összefüggések bemutatása

Az MaTrt-vel és a CsmTrt-vel való igazolásokat lásd a Jóváhagyandó munkarész Településszerkezeti tervet módosító határozat 4. mellékletében.

3. Szabályozási koncepció

3.1. A helyi építési szabályzat előírásainak módosulása

Makó Város Építési Szabályzatának szöveges a 6/3. sz. célterület kapcsán változik. A 29.§-t kell kiegészíteni egy új, kiegészítő bekezdéssel, amely visszahat az (1) bekezdésre.

A javasolt szövegezés az alábbi:

„29.§ (1/A) Az (1) bekezdés szerinti tetőtér-beépítés esetén, bármely lakóövezetben lévő épület szintterületének és a homlokzatmagasságának növelése megengedhető az övezetben megállapított legnagyobb mértékig.”

Az indok bemutatását lásd a Megalapozó vizsgálatok „Módosítások bemutató leírásában”.

3.2. A szabályozási tervmódosulásai

A több helyszínt érintő tervezési feladatok érintik a szabályozási tervlap szelvényeit is, melynek elemzését lásd a Megalapozó vizsgálatok „Módosítások bemutató leírásában”.

MAKÓ VÁROS
TELEPÜLÉSRENDEZÉSI ESZKÖZÖK MÓDOSÍTÁSA

2024.

3. módosítás

IV. TERVIRATOK

K I V O N A T

Makó Város Önkormányzat Képviselő-testülete 2024. **augusztus 28.** napján, a Makói Polgármesteri Hivatal Főépület, I. emeleti nagytermében megtartott 9. – rendes, nyilvános – ülés jegyzőkönyvéből

184/2024. (VIII.28.) MÖKT h.

Tárgy: Településrendezési eszközök módosítása

H A T Á R O Z A T

1. Makó Város Önkormányzat Képviselő-testülete támogatja a „Makó város területén megvalósítandó infrastruktúra- és gazdaság-fejlesztésre irányuló beruházások” megvalósulását továbbá a Magyar Országos Kézilabda Szövetség által kiírt „Komplex sportcsarnok és tornaterem-felújítási programhoz” c. pályázat keretében megvalósuló sportcsarnok-felújítást, korszerűsítést, melynek értelmében kezdeményezi Makó város településrendezési eszközeinek egyszerűsített eljárásában történő módosítását.
2. Makó Város Önkormányzat Képviselő-testülete a településtervek tartalmáról, elkészítésének és elfogadásának rendjéről, valamint egyes településrendezési sajátos jogintézményekről szóló 419/2021. (VII.15.) Korm. rendelet 68.§ (1) ba) pontja alapján kiemelt fejlesztési területté nyilvánítja - a „Makó város területén megvalósítandó infrastruktúra- és gazdaság-fejlesztésre irányuló beruházások” keretében megvalósuló szennyvízberuházás megvalósítása érdekében - a Makó, belterület 12206 és 10405/47 hrsz.-ú ingatlanokat.
3. Makó Város Önkormányzat Képviselő-testülete a településtervek tartalmáról, elkészítésének és elfogadásának rendjéről, valamint egyes településrendezési sajátos jogintézményekről szóló 419/2021. (VII.15.) Korm. rendelet 68.§ (1) ba) pontja alapján kiemelt fejlesztési területté nyilvánítja – az Erdei János Városi Sportcsarnok energetikai korszerűsítésének megvalósítása érdekében – a Makó, belterület 704/1, 704/2, 705, 709/1, 709/3, 709/4 és 708 hrsz.-ú ingatlanokat.
4. Makó Város Önkormányzat Képviselő-testülete a településtervek tartalmáról, elkészítésének és elfogadásának rendjéről, valamint egyes településrendezési sajátos jogintézményekről szóló 419/2021. (VII.15.) Korm. rendelet 68.§ (1) bb) pontja alapján egyetért azzal, hogy az 1.) pont szerinti, a településrendezési eszközök egyszerűsített eljárásban történő módosítása során a Makó, belterület 7734/1 és 7734/7 hrsz.-ingatlanok közötti övezeti határt a Progress Étteremhálózat Kft. kérelmének megfelelően – a kérelmező költségére - vezesse át.
5. Makó Város Önkormányzat Képviselő-testülete felhatalmazza a Polgármestert, hogy az 1. pontban meghatározott beruházások megvalósulásához és a 4. pontban foglalt változtatásokhoz szükséges jogszabályi előírások megalkotása érdekében a Településrendezési eszközök egyszerűsített eljárásban történő módosítását kezdeményezze és a szükséges intézkedéseket, nyilatkozatokat megtegye.
6. Makó Város Önkormányzat Képviselő-testülete felkéri a Polgármestert, hogy az előterjesztésben szereplő lakossági kéréseket vizsgálja meg pénzügyi és eljárásjogi szempontból és tegyen javaslatot a jelen döntéssel kezdeményezett eljárásban történő bevonásukra vonatkozóan.

7. Makó Város Önkormányzat Képviselő-testülete változtatások nélkül elfogadja Csernyus Lőrinc települési főépítész - településrendezési eszközök módosításával készülő megalapozó vizsgálat és alátámasztó javaslat tartalmára vonatkozó feljegyzését, jelen előterjesztés 1. sz. mellékletben foglalt tartalommal.
8. A településrendezési eszközök módosításának fedezete Makó Város Önkormányzata 2024. évi költségvetéséről, módosításának és végrehajtásának rendjéről szóló önkormányzati rendeletben biztosított.

Határidő: azonnal

Felelős: polgármester

Erről értesítést kap:

- Makó Város Polgármestere
- Makó Város Jegyzője
- Makói Polgármesteri Hivatal - Jegyzői Iroda
- Makói Polgármesteri Hivatal - Pénzügyi Iroda
- Csernyus Lőrinc főépítész, 1037 Budapest, Testvérhegyi út 7.
- Irattár

Farkas Éva Erzsébet s. k.
polgármester



dr. Bodnár Gréta s. k.
jegyző

A kivonat hitelül:



MAKÓ VÁROS FŐÉPÍTÉSZÉTŐL

Ügyiratszám: II/1676-2/2024
Tárgy: Főépítész feljegyzés
Ügyintéző: Kaposta Áron

FELJEGYZÉS

Makó város településrendezési eszközeinek módosításával összefüggésben, a megalapozó vizsgálat és alátámasztó javaslat tartalma kapcsán:

Tisztelt Képviselő-testület!

Makó város településrendezési eszközeinek egyszerűsített eljárásban történő módosításával összefüggésben megállapítható, hogy az megalapozó vizsgálat alapján készül, és a településtervet alátámasztó javaslat készíti elő.

A megalapozó vizsgálat a településterv készítése és módosítása esetén a település vagy településrész helyzetelemzése és helyzetértékelése, amely szöveges és – a tervezés szempontjából releváns elemek, területek tekintetében – rajzi, táblázatos vagy grafikonos formában tartalmazza a vizsgálati tényezőkhöz tartozó elemeket, azok elemzését, egymásra hatásuk összevetését és a település adottságainak, lehetőségeinek és a fejlesztés korlátainak az összefoglalását. A megalapozó vizsgálat a tervezés szempontjából releváns terület tekintetében meghatározza, és vizsgálati térképen ábrázolja legalább az egyes általános használat szerinti területeket és településrészeket, infrastruktúra-elemeket, a fejlesztést és rendezést befolyásoló értéket, problémát, védelmet, illetve korlátozást meghatározó elemeket (probléma- és értéktérkép), továbbá az intézkedést, beavatkozást igénylő területek lehatárolását.

Az alátámasztó javaslat a megalapozó vizsgálat figyelembevételével szöveges és – a tervezés szempontjából releváns elemek és terület tekintetében – rajzi, illetve táblázatos formában tartalmazza a településterv készítése vagy a módosítása szakmai megalapozását, alátámasztását, igazolva a településfejlesztés és településrendezés alapvető követelményeinek teljesülését és az előírt jogszabályi követelményeknek való megfelelést.

A településtervek tartalmáról, elkészítésének és elfogadásának rendjéről, valamint egyes településrendezési sajátos jogintézményekről szóló 419/2021 (VII.15.) Korm. rendelet (továbbiakban: Rendelet) 7.§ (7) bekezdés a) pontja alapján a megalapozó vizsgálat és az alátámasztó javaslat releváns tartalmáról a települési főépítész feljegyzést készít, amelynek elfogadásáról vagy el nem fogadásáról a Képviselő-testület dönt.

A településfejlesztési koncepcióról, az integrált településfejlesztési stratégiáról és a településrendezési eszközökről, valamint egyes településrendezési sajátos jogintézményekről szóló 314/2012. (XI.8.) Korm. rendelt 45.§ (6) bekezdése értelmében „A 2021. július 16-át megelőzően hatályban lévő jogszabályok alapján elfogadott településfejlesztési koncepció, integrált településfejlesztési stratégia, településrendezési eszköz – ide nem értve az (1) és (2) bekezdés szerinti településrendezési eszközöket – 2027. június 30-ig történő módosítása e rendelet településrendezési tartalmi követelményeinek és jelmagyarázatának alkalmazásával történik.”




MAKÓ VÁROS FŐÉPÍTÉSZÉTŐL

A Rendelet 7.§ (5) bekezdés a) pontja alapján pedig „**A hét éven belül készült korábbi megalapozó vizsgálat és alátámasztó javaslat – ideértve a nem e rendelet szerinti tartalommal elkészített megalapozó vizsgálatot és alátámasztó javaslatot is – a szerzői jogi szabályok betartása mellett, (...) felhasználható a településterv készítésénél és módosításánál, azonban azokat a tervezési cél megvalósulása érdekében – figyelemmel az érintett tervezési területre, tervezési feladatra és annak települési összefüggéseire – aktualizálni kell.**”

Tekintettel arra, hogy Makó város hatályos településrendezési eszközeihez a megalapozó vizsgálat és alátámasztó munkarészek 2018-2021 között készültek (még a 314/2012. (XI.8.) Korm. rendelet szerinti tartalommal), továbbá, hogy a munkarészeket elkészítő tervezők „teljeskörű, korlátlan felhasználási jogot” biztosítottak a szerződésükkel „összefüggésben elkészült minden szöveges és rajzos dokumentum teljes tartalmára vonatkozóan”, megállapítható, hogy a településrendezési eszközök jelen módosítása során – a vonatkozó részek aktualizálása mellett – lehetséges a hatályos településrendezési eszközök megalapozó vizsgálatának és alátámasztó javaslatának felhasználása.

A fentiek értelmében tehát a településfejlesztési koncepcióról, az integrált településfejlesztési stratégiáról és a településrendezési eszközökről, valamint egyes településrendezési sajátos jogintézményekről szóló 314/2012. (XI.8.) Korm. rendelt alapján készített, egyeztetett és elfogadott Makó Város Helyi Építési Szabályzatáról szóló 1/2022. (I.20.) önkormányzati rendelet módosítása során a megalapozó és alátámasztó munkarészeket, a hatályos rendelet megalapozó vizsgálatát és alátámasztó javaslatát vonatkozó fejezeteinek felhasználásával és azok tartalmának aktualizálásával kell elkészíteni.

M a k ó, 2024. augusztus 13.


Csérnyus Lőrinc
települési főépítész

K I V O N A T

Makó Város Önkormányzat Képviselő-testülete 2024. október 30. napján, a Makói Polgármesteri Hivatal Főépület, I. emeleti nagytermében megtartott 12. – rendes, nyilvános – ülés jegyzőkönyvéből

249/2024. (X.30.) MÖKT h.

Tárgy: Településrendezési eszközök módosítása kapcsán meghozott képviselő-testületi határozat 1. számú módosítása

H A T Á R O Z A T

1. Makó Város Önkormányzat Képviselő-testülete a 184/2024. (VII.28.) MÖKT h. döntését az alábbi 4/A. ponttal egészíti ki:

„4/A. Makó Város Önkormányzat Képviselő-testülete a településtervek tartalmáról, elkészítésének és elfogadásának rendjéről, valamint egyes településrendezési sajátos jogintézményekről szóló 419/2021. (VII.15.) Korm. rendelet 68.§ (1) bb) pontja alapján egyetért azzal, hogy a településrendezési eszközök egyszerűsített eljárásban történő módosítása során:

- a Makó, belterület 10405/59 és 10405/60 hrsz.-ú telkeken – az építési hely növelése érdekében - a telkek hátsó kertje 0 m-ben kerüljön meghatározásra.
- a Bánat utca szabályozási terven szereplő nyomvonalát a kialakult állapot szerint módosítsa.
- a Makó, belterület 2893/3 hrsz.-ú ingatlanon tervezett tömbfeltáró utat törölje, az érintett tömb tervezett útjait felülvizsgálja, átalakítsa, törölje.
- a Makó, belterület 4718 és 4720 hrsz-ú ingatlanok közötti övezeti határt – a jogszabályok keretei között - tulajdonosok kérése szerint módosítsa.
- a Makó, belterület 7674 hrsz.-ú ingatlan építési helyét a szabályozási terven feltüntetése.
- a Makó, Hold utca – Kálvin utca – Csokonai utca – Kígyó utca – Liget utca által bezárt tömbben – a telkek adottságai szerint – alövezeteket állapítson meg és a kisebb méretű telkekre 40 %-os beépíthetőséget biztosítson, továbbá tegye lehetővé a túlépített telkek esetében is a magassági irányú bővítést - a megengedett legnagyobb homlokzatmagasság mértékéig – Makó város teljes közigazgatási területén.
- a Makó, belterület 11154 hrsz.-ú közlekedési közterület (Szundi Jenő utca) nyomvonalát a kialakult állapotnak megfelelően szabályozza.
- a Makó, Ardics utca – Czucor utca – Nagyér-csatorna – Maroslelei út által határolt tömb övezeti előírásait a Maroslelei út átellenes oldalán lévő általános gazdasági övezet előírásai szerint szabályozza.”

2. Makó Város Önkormányzat Képviselő-testülete a 184/2024. (VII.28.) MÖKT h. 5. pontja helyébe az alábbi döntés lép:

„5.) A Képviselő-testület felhatalmazza a Polgármestert, hogy az 1. pontban meghatározott beruházások megvalósulásához, valamint a 4. és 4/A pontokban foglalt változtatásokhoz szükséges jogszabályi előírások megalkotása érdekében a Településrendezési eszközök egyszerűsített eljárásban történő módosítását kezdeményezze és a szükséges intézkedéseket, nyilatkozatokat megtegye.

3. A 184/2024. (VII.28.) MÖKT h. számú határozat további pontjai változatlanul érvényben és hatályban maradnak.


Határidő: azonnal

Felelős: polgármester

Erről értesítést kap:

- Makó Város Polgármestere
- Makó Város Jegyzője
- Makói Polgármesteri Hivatal - Jegyzői Iroda
- Makói Polgármesteri Hivatal - Pénzügyi Iroda
- Csernyus Lőrinc főépítész, 1037 Budapest, Testvérhegyi út 7.
- Irattár

Farkas Éva Erzsébet s. k.
polgármester



dr. Bodnár Gréta s. k.
jegyző

A kivonat hitelül:



MAKÓ VÁROS FŐÉPÍTÉSZÉTŐL

Ügyiratszám: II/1676-44/2024
Tárgy: Főépítészeti értékelés a településrendezési eszközök 2024. évi módosításának véleményezése kapcsán
Ügyintéző: Kaposta Áron


FŐÉPÍTÉSZI ÉRTÉKELÉS

Makó város településrendezési eszközei 2024. évi módosításának véleményezési szakasza kapcsán - a településrendezési eszközök módosításának rendjét a településtervek tartalmáról, elkészítésének és elfogadásának rendjéről, valamint egyes településrendezési sajátos jogintézményekről szóló 419/2021 (VII.15.) Korm. rendelet 66.§ (7a) bekezdése alapján - a következő értékelést adom a Tisztelt Képviselő-testületnek:

A településrendezési eszközök módosításának tervezetét a tervező az előzetes egyeztetéseknek megfelelően készítette el. A véleményezés a jogszabályok szerint az E-TÉR felületen és hagyományos úton (lakossági fórum, hirdetmény, közzététel, honlapon történő tájékoztatás stb.) is lefolytatásra került. A véleményezési időszakban külső partnertől vélemény, észrevétel nem érkezett, ugyanakkor az Ipari parki szennyvízberuházásának tervezője további számításokat végzett a tervezett átemelő kiszabályozott területe kapcsán, és kérte az átemelő kiszabályozott területe határán további 5-5 m védősáv kijelölését és építési tilalom elrendelését a szomszédos 10405/47 hrsz.-ú építési telken, annak érdekében, hogy a több mint 8 m alapozási síkú építmény terepszint alatti oldalfalai biztosítva legyenek oldalnyomás ellen.

A szaktervező kérelme alapján javaslom a Tisztelt Képviselő-testületnek, hogy a településrendezési eszközök módosításának véleményezési dokumentációját – a tervező javaslata szerint – akként terjessze fel az Állami főépítésznek záró szakmai véleményezésre, hogy az Ipari parkban tervezet átemelő kiszabályozott területe mentén, a 10405/47 hrsz.-ú ingatlan be nem építhető részének tüntessen fel 5-5 m teleksávot.


M a k ó, 2024. december 05.


Csernyus Lőrinc
települési főépítész

JEGYZŐKÖNYV

a

a településrendezési eszközök módosítása kapcsán tartandó lakossági fórumról

dátum: 2024.12.03. 10:00
helyszín: 6900 Makó, Széchenyi tér 22. – 209. iroda
jelen vannak: Csernyus Lőrinc települési főépítész (video konferencia) _____
Bartók Erika tervező (video konferencia) _____
Kaposta Áron ügyintéző _____ 

észrevételek, javaslatok:

A TELEPÜLÉSRENDEZÉSI ESZKÖZÖK MÓDOSÍTÁSA KAPCSÁN MEGTARTOTT LAKOSSÁGI FÓRUM JOGSZABÁLY SZERINT MEGHÍRDETÉSRE KERÜLT (HÍRDETMÉNY, KÖZTÉRI PLAKÁT, HONLAPON TÖRTÉNŐ KÖZZÉTÉTEL STB.) DE A MEGHÍRDETETT IDŐPONTBAN SENKI NEM JELENT MEG, IGY A LAKOSSÁGI FÓRUMOT 10:30-KOR BE-REKESZETTÜK. A TÁJÉKOLTATÁSRA ÉS A VÉLEMÉNYELÉSRE TOVÁBBI 5 NAP ÁLL RENDELKEZÉSRE A PARTNEREK SAJÁRÁ. _____

Kaposta Áron

Feladó: Rácz Péter <racz.peter@greentechnologia.hu>
Küldve: csütörtök 2024. december 5 15:39
Címzett: Kaposta Áron
Másolatot kap: dr. Bakos Tamás; 'Erdódi Károly'; puskas.janos@greentechnologia.hu; 'Gött Hermina'
Tárgy: Makó pneumatikus átemelő területrendezés
Mellékletek: Makó IP SZV atemelo telepites-kituzes_telekalakítás.pdf

Kedves Áron!

Az iménti telefonos egyeztetésünk után újra számoltuk az átemelő megvalósult alapozásához tartozó tilalmi sáv méreteit, amelyet az alábbiakban ismertetünk:

- A pneumatikus átemelő a 10405/47 hrsz-ú területbe benyúlik 5,31 m mélyen (13,86 m hosszon), ez 73,6 m² területet jelent. Természetesen ez a terület az átemelő köré majdan létesítendő kerítések által határolt terület nagysága. A mi javaslatunk szerint ezt a területet az átemelő területéhez kellene csatlakoztatni hrsz szerint.
- Pontosítottuk az átemelő alapozási szintjéhez képest a szomszéd felé a tilalmi sávok méreteit, ennek a sávnak a mérete 10,95 * 19,48 m. **Ezt a tilalmi sávot kerekítve 11,0 * 20,0 m méretűre javasoljuk kijelölni.**
- A mi javaslatunk az, hogy a 10405/47 hrsz-ú terület utcai vonalától 20,0 m-es sávjára olyan tilalmat kellene bejegyeztetni, hogy ebben a sávban csak parkolót építhetne, egyéb építményt nem. Természetesen ez az építési tilalom a parkoló sávban pl. zöldterületi, vagy pl. a telekhatárra építendő kerítés építését nem érintené, nem tiltaná. Persze ez a részünkről csak egy javaslat, nem tudjuk, hogy milyen tiltást tudtok keresztül vinni. Nekünk azért ez jutott eszünkbe, mert a további ipartelepi területeken már megvalósult építmények is nagyobb előkertek után vannak felépítve.

Üdvözlettel:

Rácz Péter

tervező, műszaki ellenőr

Green Technológia Kft.

Székhely: 9200 Mosonmagyaróvár, Ligetsor 52/2.

Postacím: 9200 Mosonmagyaróvár, Ligetsor 52/2.

Mobil: +36-30-325-6288

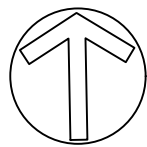
Fax: +36-96-788-740

Email: racz.peter@greentechnologia.hu

A levél személyes/bizalmas információt tartalmazhat, és kizárólag a címzett(ek)nek szól.

Tartalmának nem engedélyezett terjesztése, módosítása vagy nyilvánosságra hozatala törvénytelennek minősülhet.

Amennyiben tévedésből jutott Önhöz, kérjük értesítse a feladót, és az üzenetet törölje rendszeréből.



10405/47

213,5 m²

73,6 m²

(12206)

Makó ipari parki áttemelő területmegosztás
M=1:200

