

## Képviselő-testületi előterjesztés

2023. február 13.


**Tárgy:** Makó Város közigazgatási területén található közoktatási intézmények beiskolázási körzeteinek véleményezése

**Előterjesztő:** Farkas Éva Erzsébet polgármester


**Ügyiratszám:** I/29-1/2023

**Melléletek:** Közoktatási intézmények beiskolázási körzeteinek tervezete

**Készítette:** Makói Polgármesteri Hivatal Jegyzői Iroda – Jogi Csoport

  
.....  
dr. Koczka's Réka Anna

**Témafelelős:**

  
.....  
dr. Kruszlicz-Bodnár Gréta  
jegyző


**Az előterjesztést látta:**

  
.....



**Véleményezésre megküldve:**

Emberi Erőforrások Bizottsága

**Törvényességi véleményezésre bemutatva:**

  
.....  
dr. Kruszlicz-Bodnár Gréta  
jegyző

**A napirend előterjesztőjének jóváhagyása:**

  
.....  
Farkas Éva Erzsébet  
polgármester 



# MAKÓ VÁROS POLGÁRMESTERÉTŐL

**Ikt.sz:** I/29-1/2023

**Üi.:** dr. Koczkás Réka Anna

**Tárgy:** Makó Város közigazgatási területén található közoktatási intézmények beiskolázási körzeteinek véleményezése

**Melléklet:** Közoktatási intézmények beiskolázási körzeteinek tervezete

**Makó Város Önkormányzat Képviselő-testülete**

**M a k ó**

**Tisztelt Képviselő-testület!**

A nemzeti köznevelésről szóló 2011. évi CXC. törvény 50. § (8) bekezdése szerint a **területileg illetékes tankerületi központ meghatározza és közzéteszi az iskolák felvételi körzetét**, továbbá a pedagógiai szakszolgálatot ellátó intézmény működési körzetét. A felvételi körzetek megállapításához a területileg illetékes tankerületi központnak be kell szereznie az érdekelt települési önkormányzatok véleményét.

A nevelési-oktatási intézmények működéséről és a köznevelési intézmények névhasználatáról szóló 20/2012. (VIII.31.) EMMI rendelet 24. § (1) bekezdése alapján az illetékes tankerületi központ tájékoztatja a települési önkormányzatokat és az illetékességi területén működő általános iskolákat a kijelölt körzetek tervezetéről.

A Hódmezővásárhelyi Tankerületi Központ a 2022. december 12. napján kelt levelével megküldte a 2023/2024. tanévre vonatkozó körzethatár tervezetet, amely az előterjesztés mellékletét képezi.

A mellékletben található körzethatárokból kiolvasható, hogy Makó Város közigazgatási területén működő általános iskolák – egy kivétellel – a **település teljes közigazgatási területére vonatkozóan rendelkeznek felvételi körzettel**, és a **Makói Általános Iskola és Alapfokú Művészeti Iskola körzethatára került megosztásra a székhely és a tagintézménye között**.

A Hódmezővásárhelyi Tankerületi Központ által megküldött körzethatár-tervezet megegyezik a jelen tanévben alkalmazott körzethatárral.

**Tisztelt Képviselő-testület!**

A fentiek alapján javaslom az alábbi határozati javaslat elfogadását.

### **HATÁROZATI JAVASLAT**

1. Makó Város Önkormányzat Képviselő-testülete a nemzeti köznevelésről szóló 2011. évi CXCV. törvény 50. § (8) bekezdésében meghatározott jogkörében eljárva támogatja a Hódmezővásárhelyi Tankerületi Központ által meghatározott, Makó város közigazgatási területén található közoktatási intézmények beiskolázási körzethatárainak megtartását.
2. Makó város polgármestere felkéri a jegyzőt, hogy a véleményről írásban tájékoztassa a Hódmezővásárhelyi Tankerületi Központ igazgatóját.

**Határidő:** 2023. február 15.

**Felelős:** polgármester, jegyző

**Erről értesítést kap:**

- Makó város polgármestere
- Makó város jegyzője
- Makói Polgármesteri Hivatal Jegyzői Iroda Jogi Csoport
- Hódmezővásárhelyi Tankerületi Központ (6800 Hódmezővásárhely, Andrássy út 28.)
- Irattár

**M a k ó, 2023. február 06.**



  
**Farkas Éva Erzsébet**  
polgármester

Makói járás

## **MELLÉKLET - TERVEZET**

**A HÓDMEZŐVÁSÁRHELYI TANKERÜLETI KÖZPONT ILLETÉKESSÉGI TERÜLETÉN  
AZ ÁLTALÁNOS ISKOLAI KÖRZETEK MEGHATÁROZÁSÁRÓL SZÓLÓ  
TÁJÉKOZTATÓHOZ**

**– JÁRÁSOK SZERINTI BONTÁSBAN –**

**Makói járás**

**Székhely: Makó**

**Illetékességi terület: Ambrózfalva, Apátfalva, Csanádalberti, Csanádpalota, Földeák, Királyhegyes,  
Kiszombor, Kövegy, Magyarcsanád, Makó, Maroslele, Nagyér, Nagylak, Óföldeák, Pitvaros**

Makói járás

TELEPÜLÉS	OMI	FH.	KÖTELEZŐ FELVÉTELT BIZTOSÍTÓ INTÉZMÉNY NEVE	INTÉZMÉNY CÍME	MEGJEGYZÉS
Ambrózfalva	039539	007	Pitvarosi Petőfi Sándor Általános Iskola és Alapfokú Művészeti Iskola Ambrózfalvi Tagintézménye	6916 Ambrózfalva, Dózsa György utca 51.	Település közigazgatási területe 1-4. évfolyam (Csongrád megye egész területe a szlovák nemzetiségi nevelést-oktatást folytató osztályok tekintetében.)
	039539	004	Pitvarosi Petőfi Sándor Általános Iskola és Alapfokú Művészeti Iskola	6914 Pitvaros, Kossuth Lajos utca 27.	Település közigazgatási területe 5-8. évfolyam
Apátfalva	201360	001	Apátfalvi Dózsa György Általános Iskola	6931 Apátfalva, Hunyadi utca 22.	Település közigazgatási területe
Csanádalberti	039539	008	Pitvarosi Petőfi Sándor Általános Iskola és Alapfokú Művészeti Iskola Csanádalberti Tagintézménye	6915 Csanádalberti, Fő út 38/A	Település közigazgatási területe 1-4. évfolyam
	039539	004	Pitvarosi Petőfi Sándor Általános Iskola és Alapfokú Művészeti Iskola	6914 Pitvaros, Kossuth Lajos utca 27.	Település közigazgatási területe 5-8. évfolyam
Csanádapalota	201203	001	Csanádapalotai Dér István Általános Iskola	6913 Csanádapalota, Szent István utca 46.	Település közigazgatási területe
Földeák	029695	001	Földeáki Návay Lajos Általános Iskola	6922 Földeák, Zárda utca 18-20.	Település közigazgatási területe
	102930	005	Makói Általános Iskola és Alapfokú Művészeti Iskola Királyhegyesi Tagintézménye	6911 Királyhegyes, Jókai utca 29.	Település közigazgatási területe 1-4. évfolyam
Királyhegyes	102930	001	Makói Általános Iskola és Alapfokú Művészeti Iskola Almási Tagintézménye	6900 Makó, Almási utca 52.	Település közigazgatási területe 5-8. évfolyam
	102930	006	Makói Általános Iskola és Alapfokú Művészeti Iskola	6900 Makó, Szegedi utca 4-6.	Település közigazgatási területe 5-8. évfolyam
Kiszombor	029697	001	Kiszombori Dózsa György Általános Iskola	6775 Kiszombor, Óbcbai utca 6.	Település közigazgatási területe
Kövegy	201203	001	Csanádapalotai Dér István Általános Iskola	6913 Csanádapalota, Szent István utca 46.	Település közigazgatási területe
	201596	001	Magyarcsanakadi Református Általános Iskola és Hétszínvirág Református Óvoda és Egységes Óvoda-bölcsőde	6932 Magyarcsanakád, Templom tér 3.	Település közigazgatási területe (Nkt. 33. § (2) bekezdése alapján)
Makó	102930	006	Makói Általános Iskola és Alapfokú Művészeti Iskola	6900 Makó, Szegedi utca 4-6.	Körzethez tartozó közsérterületek külön lista szerint
Makó	102930	001	Makói Általános Iskola és Alapfokú Művészeti Iskola Almási Tagintézménye	6900 Makó, Almási utca 52.	Körzethez tartozó közsérterületek külön lista szerint
Makó	201665	001	Kálvin Téri Református Általános Iskola	6900 Makó, Kálvin tér 6.	Település közigazgatási területe (Nkt.)

Makói járás

TELEPÜLÉS	OM	FH.	KÖTELEZŐ FELVÉTELT BIZTOSÍTÓ INTÉZMÉNY NEVE	INTÉZMÉNY CÍME	MEGJEGYZÉS
Makó	201694	001	Makói Katolikus Általános Iskola és Óvoda	6900 Makó, Náway Lajos tér 12/A.	33. § (1) bekezdése alapján) Település közigazgatási területe (Nkt. 33. § (1) bekezdése alapján)
Makó	029757	001	Szignum Kéttannyelvű Egyházi Általános Iskola	6900 Makó, Szent István tér 14-16.	Település közigazgatási területe (Nkt. 33. § (1) bekezdése alapján)
Makó	102612	001	Szikszaai György Református Óvoda és Általános Iskola Szikszaai Utcai Telephelye	6900 Makó, Szikszaai utca 4.	Település közigazgatási területe (Nkt. 33. § (1) bekezdése alapján)
Makó	038484	007	Kozmutza Flora Általános Iskola és Szakiskola Pápay Endre Óvoda, Általános Iskola, Szakiskola, Kollégium és Egységes Gyógypedagógiai Módszertani Intézmény	6900 Makó, Vásárhelyi utca 1-3.	Az illetékes szakértői bizottság véleménye alapján a férőhely-kapacitás függvényében.
Maroslele	029700	001	Maroslelei Általános Iskola	6921 Maroslele, Árpád utca 2.	Település közigazgatási területe
Nagyér	102930	002	Makói Általános Iskola és Alapfokú Művészeti Iskola Nagyéri Tagintézménye	6917 Nagyér, Petőfi Sándor utca 24.	Település közigazgatási területe 1-4. évfojlyam
	039539	004	Pitvarosi Petőfi Sándor Általános Iskola és Alapfokú Művészeti Iskola	6914 Pitvaros, Kossuth Lajos utca 27.	Település közigazgatási területe 5-8. évfojlyam
Nagyjak	102930	006	Makói Általános Iskola és Alapfokú Művészeti Iskola	6900 Makó, Szegedi utca 4-6.	Település közigazgatási területe
Óföldséák	029695	001	Földséaki Náway Lajos Általános Iskola	6922 Földséák, Zárda utca 18-20.	Település közigazgatási területe
Pitvaros	039539	004	Pitvarosi Petőfi Sándor Általános Iskola és Alapfokú Művészeti Iskola	6914 Pitvaros, Kossuth Lajos utca 27.	Település közigazgatási területe (Csongrád megye egész területe a szlovák nemzetiségi nevelésköztársasági oktatási folytatató osztályok tekintetében.)

Makói járás

MAKÓI ÁLTALÁNOS ISKOLA ÉS ALAPFOKÚ MŰVÉSZETI ISKOLA  
6900 MAKÓ, SZEGEDI UTCA 4-6.  
OM 102930 (006)

6900 ÁLLOMÁS TÉR  
6900 APAFFY UTCA  
6900 ARADI TÉR  
6900 ARADI UTCA  
6900 ARANY JÁNOS UTCA  
6900 ÁRPÁD UTCA  
6900 BAJCSY-ZSILINSZKY LAKÓTELEP  
6900 BAJZA UTCA  
6900 BALATON UTCA  
6900 BALOGH ÁDÁM UTCA  
6900 BÁRÁNYOS SOR  
6900 BÁRÓ JÓSIKA UTCA  
6900 BATTHYÁNY UTCA  
6900 BÉKE TÉR  
6900 BERZSENYI UTCA PÁRATLAN (29-TŐL)  
6900 BERZSENYI UTCA PÁROS (26-TŐL)  
6900 BOCSKAI UTCA  
6900 BOLYGÓ UTCA  
6900 BOTOND UTCA  
6900 CSANÁD VEZÉR TÉR  
6900 CSANÁDI UTCA  
6900 CSERJE UTCA  
6900 CSOKONAI UTCA  
6900 CSŐSZ UTCA  
6900 DAMJANICH UTCA  
6900 DEÁK FERENC UTCA  
6900 DOBSA LAJOS UTCA  
6900 DÓZSA TELEP  
6900 DR. TÓTH ALADÁR UTCA  
6900 EÖTVÖS UTCA PÁRATLAN (1-TŐL 43-IG)  
6900 EÖTVÖS UTCA PÁROS (2-TŐL 40-IG)  
6900 ERDÉLYI PÜSPÖK UTCA  
6900 ESZPERANTÓ UTCA  
6900 FECSKE UTCA  
6900 FUVOLA UTCA  
6900 FÚRÉSZ UTCA  
6900 GERIZDES CSŐSZHÁZ  
6900 GERIZDES DŰLŐ  
6900 GERIZDES UTCA  
6900 GILICZE ISTVÁN UTCA  
6900 GŐZMALOM UTCA  
6900 HAJNAL UTCA  
6900 HAJNÓCZY UTCA  
6900 HARMAT UTCA  
6900 HÉDERVÁRI UTCA  
6900 HOLD UTCA  
6900 HONVÉD UTCA PÁRATLAN (71-TŐL)  
6900 HONVÉD UTCA PÁROS (70-TŐL)  
6900 HUNFALVY UTCA  
6900 HUNYADI UTCA  
6900 HUSZÁR UTCA  
6900 IRÁNYI UTCA  
6900 ISKOLA UTCA  
6900 JÉG UTCA  
6900 JÓZSEF ATTILA UTCA PÁRATLAN (1-TŐL 17-IG)  
6900 JÓZSEF ATTILA UTCA PÁROS (2-TŐL 40-IG)  
6900 KÁKÁS UTCA  
6900 KÁLVÁRIA UTCA PÁRATLAN (1-TŐL 33-IG)  
6900 KÁLVÁRIA UTCA PÁROS (2-TŐL 42-IG)  
6900 KÁLVIN TÉR  
6900 KÁLVIN UTCA  
6900 KÁPOLNA UTCA  
6900 KELEMEN LÁSZLÓ UTCA  
6900 KERKÁPOLY UTCA  
6900 KERTÉSZ UTCA  
6900 KÍGYÓ UTCA  
6900 KINIZSI UTCA  
6900 KIRÁLYHEGYESI UTCA  
6900 KISPOROND UTCA  
6900 KISS ERNŐ UTCA  
6900 KLAPKA UTCA  
6900 KONT UTCA  
6900 KÓRHÁZ UTCA  
6900 KÖKÉNY UTCA  
6900 KÖLCSEY UTCA  
6900 KÖRÖSI CSOMA S. UTCA  
6900 LÁZÁR UTCA  
6900 LESI SZŐLŐ  
6900 LESI UTCA  
6900 LIGET UTCA  
6900 LISZTES UTCA  
6900 LONOVICS SUGÁRÚT  
6900 LÓNYAI UTCA  
6900 LÚDVÁRI ERDÉSZHÁZ  
6900 LÚDVÁRI UTCA  
6900 MADARÁSZ UTCA  
6900 MAKOVECZ TÉR  
6900 MARCZIBÁNYI TÉR  
6900 MAROS UTCA  
6900 MARTINOVICS UTCA  
6900 MEGYEHÁZ UTCA  
6900 MESKÓ UTCA  
6900 MÉSZÁROS UTCA  
6900 MIKES KELEMEN UTCA  
6900 MIKÓCSA UTCA  
6900 MIKSZÁTH KÁLMÁN UTCA  
6900 MOHÁCSI UTCA  
6900 MÓRA FERENC UTCA  
6900 MUNKÁCSY UTCA  
6900 NÁDASDY UTCA  
6900 NAGYÉR SÉTÁNY  
6900 NAGY GYÖRGY UTCA  
6900 NAP UTCA  
6900 NÁVAY LAJOS TÉR  
6900 NYIZSNYAI UTCA  
6900 ÓSZEGEDI ÚT  
6900 PÁVA UTCA

Makói járás

6900 PÁZMÁNY UTCA  
6900 PERCZEL UTCA  
6900 PETŐFI PARK  
6900 PETŐFI UTCA  
6900 PLATÁN UTCA  
6900 POROND UTCA  
6900 POSTA UTCA  
6900 RÁDAY UTCA  
6900 RÁKÓCZI UTCA  
6900 RÉVAI UTCA  
6900 RÉVÉSZ UTCA  
6900 SIMONYI UTCA  
6900 SÍP UTCA PÁRATLAN (1-TŐL 27-IG)  
6900 SÍP UTCA PÁROS (2-TŐL 32-IG)  
6900 SOPRONI UTCA  
6900 SZÉCHENYI TÉR  
6900 SZEGEDI UTCA  
6900 SZEMERE UTCA  
6900 SZENT ANNA UTCA  
6900 SZENT GELLÉRT UTCA  
6900 SZENT ISTVÁN TÉR  
6900 SZENT JÁNOS TÉR  
6900 SZENT LŐRINC UTCA  
6900 SZÉP UTCA PÁRATLAN (1-TŐL 27-IG)  
6900 SZÉP UTCA PÁROS (2-TŐL 32-IG)  
6900 SZIRBIK MIKLÓS UTCA  
6900 SZÍV UTCA  
6900 SZUNDI JENŐ UTCA  
6900 SZÚNYOG UTCA  
6900 TÁBOR UTCA  
6900 TATÁR UTCA  
6900 TÁTRA UTCA  
6900 TELEKI LÁSZLÓ UTCA

MAKÓI ÁLTALÁNOS ISKOLA ÉS ALAPFOKÚ MŰVÉSZETI ISKOLA ALMÁSI  
TAGINTÉZMÉNYE

6900 MAKÓ, ALMÁSI UTCA 52.  
OM 102930 (001)

6900 ADRIAI UTCA  
6900 ADY ENDRE UTCA  
6900 ÁGYU UTCA  
6900 ALKOTMÁNY UTCA  
6900 ALMA UTCA  
6900 ALMÁSI UTCA  
6900 ARDICS TANYA  
6900 ARDICS UTCA  
6900 ÁRVÍZ UTCA  
6900 ATTI LA UTCA  
6900 AULICH UTCA  
6900 BALASSA UTCA  
6900 BÁNAT UTCA  
6900 BÁNFFY UTCA  
6900 BÁRÁNY UTCA  
6900 BARCSAI UTCA  
6900 BAROSS UTCA  
6900 BÉKE UTCA  
6900 BEM UTCA  
6900 BERCSÉNYI UTCA  
6900 BERZSENYI UTCA PÁRATLAN (1-TŐL  
27-IG)

6900 TINÓDI UTCA  
6900 TISZA UTCA  
6900 TOLDI UTCA  
6900 TÖLGYFA UTCA  
6900 TÖLTÉS UTCA  
6900 TÖMÖRKÉNY UTCA  
6900 TÖRÖK UTCA  
6900 TULIPÁN UTCA  
6900 TÜKÖR UTCA  
6900 ÚJ UTCA  
6900 ÚRI UTCA  
6900 VÁSÁRHELYI UTCA PÁRATLAN (1-TŐL  
7-IG)  
6900 VÁSÁRHELYI UTCA PÁROS (2-TŐL 6-IG)  
6900 VASÚT SOR  
6900 VELNÖK UTCA  
6900 VEREBES DÚLÓ  
6900 VEREBES UTCA  
6900 VÍZIMALOM UTCA  
6900 VÖRÖSMARTY UTCA  
6900 WEKERLE UTCA  
6900 WESSELÉNYI UTCA PÁRATLAN (1-TŐL  
13-IG)  
6900 WESSELÉNYI UTCA PÁROS (2-TŐL 10-  
IG)  
6900 ZOLTÁN UTCA  
6900 ZRÍNYI UTCA  
6903 HATRONGYOS TANYA

KIRÁLYHEGYES TELEPÜLÉS KÖZIGAZGATÁSI TERÜLETE 5-8  
ÉVFOLYAM  
NAGYLAJ TELEPÜLÉS KÖZIGAZGATÁSI TERÜLETE

6900 BERZSENYI UTCA PÁROS (2-TŐL 24-IG)  
6900 BETHLEN UTCA  
6900 BIMBÓ UTCA  
6900 BÍRÓ UTCA  
6900 BRASSÓI UTCA  
6900 BÚZA UTCA  
6900 CÉDULAHÁZ UTCA  
6900 CZUCZOR UTCA  
6900 CSÁKI UTCA  
6900 CSILLAG UTCA  
6900 DÁLI TANYA  
6900 DÁLI UGAR TANYA  
6900 DEMBINSZKY UTCA  
6900 DIÓFA UTCA  
6900 DOBÓ UTCA  
6900 DOHÁNY UTCA  
6900 DUGONICS UTCA  
6900 EÖTVÖS UTCA PÁRATLAN (45-TŐL)  
6900 EÖTVÖS UTCA PÁROS (42-TŐL)  
6900 ERDŐ ŐRHÁZ  
6900 ERDŐ ÚJSOR  
6900 ERDŐ UTCA



Makói járás

6900 EST UTCA  
 6900 ESZE TAMÁS UTCA  
 6900 FEJEDELEM UTCA  
 6900 FELTÁMADÁS UTCA  
 6900 FIUMEI UTCA  
 6900 FOLYAMATOS TELEP  
 6900 FÖLDEÁKI ÚT  
 6900 FÜLEMÜLE UTCA  
 6900 FÚTÓ UTCA  
 6900 GARAI TÉR  
 6900 GÁRDONYI GÉZA UTCA  
 6900 GÉM UTCA  
 6900 GIZELLA UTCA  
 6900 GYÓNI GÉZA UTCA  
 6900 GYÖNGY UTCA  
 6900 GYÖNGYTYÚK UTCA  
 6900 HABTATÓ UGAR TANYA  
 6900 HARGITA UTCA  
 6900 HÁRSFA UTCA  
 6900 HOLLÓ UTCA  
 6900 HOLLÓSY KORNÉLIA UTCA  
 6900 HONVÉD UTCA PÁRATLAN (1-TŐL 69-IG)  
 6900 HONVÉD UTCA PÁROS (2-TŐL 68-IG)  
 6900 HOSSZÚ UTCA  
 6900 HÓVIRÁG UTCA  
 6900 IBOLYA UTCA  
 6900 IGÁS TANYA  
 6900 INGÓ SZŐLŐ  
 6900 JÁNGOR TANYA  
 6900 JÁRANDÓ TANYA  
 6900 JÁZMIN UTCA  
 6900 JÓKAI UTCA  
 6900 JÓZSEF ATTILA UTCA PÁRATLAN (19-TŐL)  
 6900 JÓZSEF ATTILA UTCA PÁROS (42-TŐL)  
 6900 JUHÁSZ GYULA TÉR  
 6900 JUSTH GYULA UTCA  
 6900 KÁLVÁRIA UTCA PÁRATLAN (35-TŐL)  
 6900 KÁLVÁRIA UTCA PÁROS (44-TŐL)  
 6900 KASSAI UTCA  
 6900 KAZINCZY UTCA  
 6900 KECSKEMÉTI ÁRMIN UTCA  
 6900 KENDERFÖLD UTCA  
 6900 KÉSMÁRKI UTCA  
 6900 KIRÁLY UTCA  
 6900 KISFALUDY UTCA  
 6900 KISUJHEGY SZŐLŐ  
 6900 KMETTY UTCA  
 6900 KOLOZSVÁRI UTCA  
 6900 KORONA UTCA  
 6900 KORTYOGÓ TANYA  
 6900 KOSSUTH UTCA  
 6900 KÜRT UTCA  
 6900 LAKAT UTCA  
 6900 LEHEL UTCA  
 6900 LENDVAI UTCA  
 6900 LILIAM UTCA  
 6900 LUTHER UTCA  
 6900 MAGYAR UTCA  
 6900 MAJLÁTH UTCA  
 6900 MARGITAI CSÖSZHÁZ  
 6900 MÁTYÁS UJSOR  
 6900 MÁTYÁS UTCA  
 6900 MEGYERI UTCA  
 6900 MEZŐ UTCA  
 6900 MIKLÓS UTCA  
 6900 MÓRICZ ZSIGMOND UTCA  
 6900 MUNKÁS UTCA  
 6900 MURÁNYI UTCA  
 6900 NAGYCSILLAG UTCA  
 6900 NYÚL UTCA  
 6900 ORGONA UTCA  
 6900 OROSLÁN UTCA  
 6900 PÁGER ANTAL UTCA  
 6900 PAIZS UTCA  
 6900 PARASZT UTCA  
 6900 PATAI TÉR  
 6900 PIPACS UTCA  
 6900 POZSONYI UTCA  
 6900 PULITZER SÉTÁNY  
 6900 RIGÓ UTCA  
 6900 RÓKA UTCA  
 6900 RÓZSA UTCA  
 6900 RUDNAY UTCA  
 6900 SARKANTYÚ UTCA  
 6900 SAS UTCA  
 6900 SÍP UTCA PÁRATLAN (23-TŐL)  
 6900 SÍP UTCA PÁROS (20-TŐL)  
 6900 SIRKERT UTCA  
 6900 SOVÁNY UTCA  
 6900 SZEGFŰ KÖZ  
 6900 SZEGFŰ UTCA  
 6900 SZÉKELY UTCA  
 6900 SZÉN UTCA  
 6900 SZENDE UTCA  
 6900 SZENTHÁROMSÁG UTCA  
 6900 SZÉP UTCA PÁRATLAN (29-TŐL)  
 6900 SZÉP UTCA PÁROS (34-TŐL)  
 6900 SZERECSEN UTCA  
 6900 SZIGETI UTCA  
 6900 SZIGLIGETI UTCA  
 6900 SZIKSZAI UTCA  
 6900 SZILÁGYI DEZSŐ UTCA  
 6900 SZONDY UTCA  
 6900 SZŐLŐ UTCA  
 6900 TÁNCICS MIHÁLY UTCA  
 6900 TÁNCICS TELEP  
 6900 TELEKI BLANKA UTCA  
 6900 TEMESVÁRI UTCA  
 6900 TEMPLOMKÖZ UTCA  
 6900 THÖKÖLY UTCA  
 6900 TOMPA UTCA  
 6900 TORMA IMRE UTCA  
 6900 TÖMPÖS TANYA  
 6900 TŰRR UTCA  
 6900 UGAR TANYA  
 6900 ÜSTÖKÖS UTCA  
 6900 VADÁSZ UTCA  
 6900 VÁGÓHÍD UTCA

Makói járás

6900 VÁRADI UTCA  
6900 VÁSÁRHELYI UTCA PÁRATLAN (9-TŐL)  
6900 VÁSÁRHELYI UTCA PÁROS (8-TŐL)  
6900 VASKAPU UTCA  
6900 VASVÁRI PÁL UTCA  
6900 VÉCSEI UTCA  
6900 VIRÁG UTCA  
6900 WESSELÉNYI UTCA PÁRATLAN (15-TŐL)  
6900 WESSELÉNYI UTCA PÁROS (12-TŐL)  
6900 WLAŠSICH UTCA  
6903 BOGÁRZÓ TANYA  
6903 KOSSUTH UTCA  
6903 MAKÓI UTCA  
6903 PETŐFI UTCA  
6903 RÁKÓCZI UTCA  
6903 RÁKOS PUSZTA  
6903 RÁKOS TANYA  
6903 SEMLYÉK TANYA  
6903 TÁNCSEI MIHÁLY UTCA

**KIRÁLYHEGYES** TELEPÜLÉS KÖZIGAZGATÁSI TERÜLETE 5-B  
ÉVFOL