



**MAKÓ VÁROS
ÉRTÉKVÉDELMI VIZSGÁLAT
2021.**

ÉRTÉKVÉDELMI ADATLAPOK

I.

**HELYI EGYEDI VÉDELEM ALATT ÁLLÓ ÉPÜLETEK
HELYI EGYEDI VÉDELEM „A” KATEGÓRIA**

s.sz	Kategória	Épület	Utca	Hátszám	Hrsz.
1.	ÖV A1	lakóház	Apaffy u.	11	571
2.	ÖV A2	lakóház	Apaffy u.	8	1755
3.	ÖV A3	szikvíz üzem	Aradi út	79	6218
4.	ÖV A4	lakóház	Aradi út	84	6771
5.	ÖV A5	lakóház	Aradi út	94	6762
6.	ÖV A6	lakóház	Arany János u.	15	6864
7.	ÖV A7	lakóház	Arany János u.	28	7431
8.	ÖV A8	raktár	Állomás tér		10938/22
9.	ÖV A9	lakóház	Árpád u.	9	102
10.	ÖV A10	lakóház	Bajza u.	83	7009
11.	ÖV A11	lakóház	Báró Jósika u.	2	431
12.	ÖV A12	Egyesített Népjóléti Intézmény	Béke u.	9	5425
13.	ÖV A13	lakóház	Béke u.	14	5433
14.	ÖV A14	lakóház	Bolygó u.	1/a	7783
15.	ÖV A15	lakóház	Bolygó u.	6	7709
16.	ÖV A16 M	Búza utcai bölcsőde	Búza u.	1/e	8077/1
17.	ÖV A17 M	autóbusz-pályaudvar	Csanád vezér tér		7624/8
18.	ÖV A18 M	Sportcsarnok	Csanád vezér tér	6	705/A/2
19.	ÖV A19	lakóház	Csokonai u.	13	4914
20.	ÖV A20	volt Szövő KTSZ	Deák Ferenc u.	61	7609
21.	ÖV A21	lakóház	Deák Ferenc u.	30	7652
22.	ÖV A22	lakóház, bolt	Aradi tér	4	7453
23.	ÖV A23	lakóház	Erdélyi püspök u.	29	7187
24.	ÖV A24	lakóház, villa	Hajnal u.	12	7526/2
25.	ÖV A25	lakóház	Hajnal u.	22	7590
26.	ÖV A26 M	Közhivatalok háza	Hollósy K. u.	2/a	709/4
27.	ÖV A27	lakóház	Hosszú u.	1	8749
28.	ÖV A28	lakóház	Iskola u.	3	183
29.	ÖV A29	lakóház	Iskola u.	18	153
30.	ÖV A30	lakóház	Kálvária u.	25	741/1
31.	ÖV A31	lakóház	Kálvária u.	35	846
32.	ÖV A32	lakóház	Kálvária u.	53	870
33.	ÖV A33	lakóház	Kálvária u.	30	1357
34.	ÖV A34	lakóház	Kálvária u.	42	1347
35.	ÖV A35	Református Parókia	Kálvin tér	3	5339
36.	ÖV A36	Általános iskola /volt református polgári fiúiskola	Kálvin tér	7	5301/3
37.	ÖV A37 M	Kálvin téri iskola	Kálvin tér	6	5301/7
38.	ÖV A38	lakóház	Kálvin utca	7	5364
39.	ÖV A39	lakóház	Kálvin utca	9	5213
40.	ÖV A40	lakóház	Kálvin utca	46	5470
41.	ÖV A41	lakóház	Kálvin utca	58	5487/2
42.	ÖV A42	Református imaház	Királyhegyesi út	28	9236
43.	ÖV A43	lakóház	Kossuth u.	33	7826

s.sz	Kategória	Épület	Utca	Hátszám	Hrsz.
44.	ÖV A44	lakóház	Kossuth u.	35	7829
45.	ÖV A45	lakóház	Kossuth u.	39/a	7834
46.	ÖV A46	lakóház	Kossuth u.	49	7857
47.	ÖV A47	lakóház	Lehel u.	3	826
48.	ÖV A48	DÉMÁSZ (volt Kesztnér-ház)	Liget u.	3	4783/2
49.	ÖV A49 M	Termál- és Gyógyfürdő	Makovecz tér	6	17
50.	ÖV A50	üzletek	Megyeház u.	1-3	5553
51.	ÖV A51	lakóház	Megyeház u.	7	5585
52.	ÖV A52	üzletek	Megyeház u.	9	5583
53.	ÖV A53	lakóház, üzletek	Megyeház u.	33	5734
54.	ÖV A54	lakóház	Megyeház u.	14	7489
55.	ÖV A55	lakóház	Megyeház u.	20	7483
56.	ÖV A56	lakóház	Móricz Zsigmond u.	6	862
57.	ÖV A57	lakóház	Nagycsillag u.	41	8364
58.	ÖV A58	Szikszai György Református Óvoda és Általános Iskola	Nagycsillag u.	24	8054/1
59.	ÖV A59	lakóház	Návay Lajos tér	10	7865
60.	ÖV A60	Iskola	Návay Lajos tér	12	7864/1
61.	ÖV A61	lakóház	Páva u.	22	85
62.	ÖV A62	lakóház	Páva u.	24/a	86
63.	ÖV A63	lakóház	Páva u.	24/b	87
64.	ÖV A64	lakóház	Pázmány u.	2	190
65.	ÖV A65	lakóház	Petőfi park	10	757
66.	ÖV A66	lakóház	Petőfi u.	5	5523
67.	ÖV A67	Posta	Posta u.	7	5533/1
68.	ÖV A68 M	Hagymaház	Posta u.	2	5542
69.	ÖV A69	lakóház	Rákóczi u.	1	5580
70.	ÖV A70	lakóház	Rákóczi u.	5	5578
71.	ÖV A71	lakóház	Rákóczi u.	7	5577
72.	ÖV A72	lakóház	Szegedi u.	15	71
73.	ÖV A73	espresszó, lakóház	Szegedi u.	27	125
74.	ÖV A74	lakóház	Szegedi u.	37	132
75.	ÖV A75	leányiskola	Szegedi u.	14	5389
76.	ÖV A76	lakóház	Szegedi u.	16	5387
77.	ÖV A77	lakóház	Szegedi u.	16	5388
78.	ÖV A78	Karaván panzió	Szegedi u.	24	5382
79.	ÖV A79	lakóház	Szegedi u.	44	4689
80.	ÖV A80	lakóház	Szent István tér	9	544
81.	ÖV A81	lakóház	Szent István tér	2	93/1
82.	ÖV A82	lakóház	Szent István tér	6	95
83.	ÖV A83	Szent István Egyházi Általános Iskola és Gimnázium	Szent István tér	14-16	185
84.	ÖV A84	lakóház	Szent István tér	18	187/1
85.	ÖV A85	Általános Iskola kollégium	Szent István tér	22/b	555
86.	ÖV A86 M	tanuszoda	Szent János tér	9	18


s.sz	Kategória	Épület	Utca	Hátszám	Hrsz.
87.	ÖV A87	lakóépület	Szent János tér	19/a	626/1
88.	ÖV A88	lakóház	Szép u.	3	698
89.	ÖV A89	Galamb József Szakközép- és Szakmunkásképző Iskola /volt csendőrségi palota/	Szép u.	2-4	631
90.	ÖV A90	lakóház	Szép u.	14	637/1
91.	ÖV A91	lakóház	Szép u.	20	640
92.	ÖV A92	Református parókia	Sziksza u.	2	8052
93.	ÖV A93	Rendőrkapitányság	Teleki László u.	6	630
94.	ÖV A94	Omker raktár	Tinódi u.		4840/6
95.	ÖV A95	lakóház	Toldi u.	6/a	7201
96.	ÖV A96	lakóház	Vásárhelyi út	5	7130
97.	ÖV A97	lakóház	Vásárhelyi út	5	7131
98.	ÖV A98	lakóház	Vásárhelyi út	7	7134
99.	ÖV A99	lakóház	Vásárhelyi út	11	7873
100.	ÖV A100	Plébánia, közösségi ház	Vásárhelyi u.	57/a	8062
101.	ÖV A101	Gabonakutató /volt Gazdász Ismétlőiskola/	Vásárhelyi út	89	10276/1
102.	ÖV A102	Malom	Vásárhelyi út	14	7687
103.	ÖV A103	lakóház	Vásárhelyi út	46	7856
104.	ÖV A104	Kelemen-ház étterem	Vörösmarty u.	8	92
105.	ÖV A105	Koccintó Csárda	Békéssámsoni út	1/a	0329/3
106.	ÖV A106	Kúria	Makó-Rákos Rákóczi u.	5	12070
107.	ÖV A107 MJ	volt Arad-Csanádi Takarékpénztár	Csanád vezér tér	2	5
108.	ÖV A108 MJ	József Attila Gimnázium	Csanád vezér tér	6	705/a/1
109.	ÖV A109 MJ	Ortodox zsinagóga	Vorhand rabbi tér	4	7644
110.	ÖV A110 MJ	Esperit-ház	Kazinczy u.	6	7503
111.	ÖV A111 MJ	Kórház, volt Erzsébet árvaház	Lonovics sgt.	17	4834
112.	ÖV A112 MJ	Járásbíróság	Megyeház u.	2	7508/1
113.	ÖV A113 MJ	Polgári leányiskola	Szegedi u.	4	5407/1
114.	ÖV A114 MJ	lakóház	Szent István tér	10/a	98/3
115.	ÖV A115 MJ	Római Katolikus Plébánia	Szent István tér	22/a	554
116.	ÖV A116 MJ	volt Pénzügyi palota	Szent János tér	19	626/2
117.	ÖV A117 MJ	Szentpéteri- ház	Szent János tér	40	34
118.	ÖV A118 MJ	volt Makói Takarékpénztár	Széchenyi tér	25	5550/37
119.	ÖV A119 MJ	Városi bérpalota	Széchenyi tér	8	2
120.	ÖV A120 MJ	Nyéky-Kristóffy-ház, lakóház	Szép u.	6-8	632/1
121.	ÖV A121 MJ	Nyéky-Kristóffy-ház, lakóház	Szép u.	6-8	634/1
122.	ÖV A122 MJ	Evangélikus templom	Vásárhelyi út	25/a	7938/1
123.	ÖV A123 MJ	Újvárosi református templom	Vásárhelyi út	55	8053
124.	ÖV A124 MJ	Újvárosi római katolikus templom	Vásárhelyi út	57	8064
125.	ÖV A125 MJ	Templom	Bogárzó		0308/11
126.	ÖV A126 MJ	Parókia	Bogárzó		0308/11
127.	ÖV A127 MJ	iskola	Bogárzó		0308/12
128.					

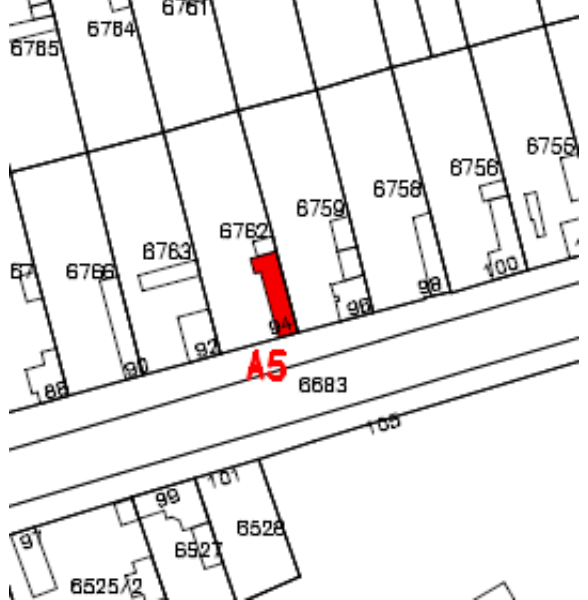


s.sz	Kategória	Épület	Utca	Házzám	Hrsz.
129.					
130.					
131.					
132.					
133.					
134.					
135.					
136.					
137.					
138.					
139.					
140.					
141.					
142.					
143.					
144.					
145.					
146.					
147.					
148.					
149.					
150.					
151.					
152.					
153.					
154.					
155.					
156.					
157.					
158.					
159.					
160.					
161.					
162.					
163.					
164.					
165.					
166.					
167.					
168.					
169.					
170.					




ÉRTÉKVÉDELMI ADATLAP				Sorszám:	ÖV A1
Település:		Cím:		Helyrajzi szám:	
Makó		Apaffy utca 11/b.		571	
Települési értékleltári szám:			Épület/építmény fajta: lakóház		
Funkció	Építés ideje	Műszaki állapot	Beépítési mód:	Szintszám:	Tető:
lakóház	1880 körül	felújított	oldalhatáron álló	F	magastető
Légi felvétel			Helyszínrajz		
					
<p>Leírás: eklektikus lakóház Jelentős esztétikai értékkel bíró, a településképpen meghatározó épület. Védendő: utcai homlokzat, nyílászárók osztása, keretezése, vakolatdíszek</p>					
Eredeti védelem:		helyi védelem 13/2006. (IV.27.) Makó ör. rendelete alapján			
Jelenlegi védelem:		helyi egyedi védelem „A” kategória 12/2018. (VII.31.) önk. rendelet Makó város településképeinek védelméről			
Fényképek:					
					
1983		2004		2004	
				2018	

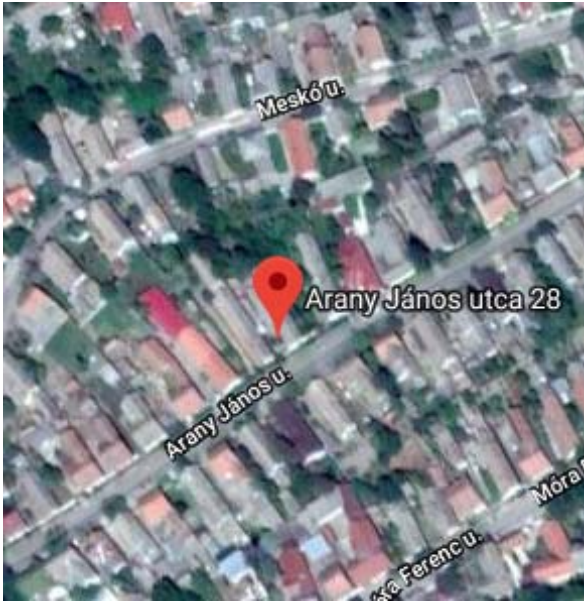
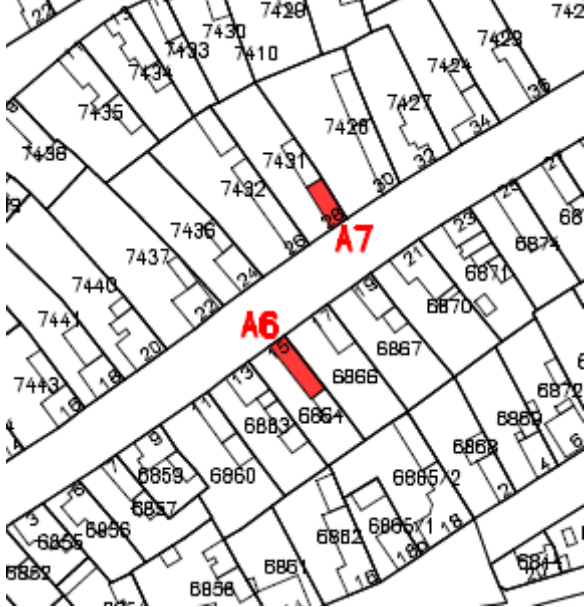


ÉRTÉKVÉDELMI ADATLAP			Sorszám:	ÖV A2	
Település:		Cím:		Helyrajzi szám:	
Makó		Apaffy utca 8.		1755	
Települési értékleltári szám:			Épület/építmény fajta: lakóház		
Funkció	Építés ideje	Műszaki állapot	Beépítési mód:	Szintszám:	Tető:
lakóház	XIX. század vége	felújításra szorul, helyreállítandó	oldalhatáron álló	földszint	magastető
Légi felvétel			Helyszínrajz		
					
<p>Leírás: eklektikus lakóház A település történetének részét képezi, településképet meghatározó épület. Védendő: utcai homlokzat, nyílászárók osztása, keretezése, vakolatdíszek</p>					
Eredeti védettség:		helyi védelem 13/2006. (IV.27.) Makó ör. rendelete alapján			
Jelenlegi védettség:		helyi egyedi védelem „A” kategória 12/2018. (VII.31.) önk. rendelet Makó város településképeinek védelméről			
Fényképek:					
					
1983		2004		2004	
					
				2018	




ÉRTÉKVÉDELMI ADATLAP			Sorszám:	ÖV A3	
Település:		Cím:		Helyrajzi szám:	
Makó		Aradi út 79.		6218	
Települési értékleltári szám:			Épület/építmény fajta: üzemi épület		
Funkció	Építés ideje	Műszaki állapot	Beépítési mód:	Szintszám:	Tető:
szikvíz üzem	1880-90	felújítandó	oldalhatáron álló	F+1+T F+3	magastető
Légi felvétel			Helyszínrajz		
					
<p>Leírás: Szikvíz üzem (volt Tamás malom) eklektikus építészet A település történetének részét képezi, településképet meghatározó jelentőséggel bíró ipari építészeti emlék.</p> <p>Védendő: az épület tömegaránya, nyílásrendje, nyílásosztása, nyílásmérete</p>					
Eredeti védettség:		helyi védelem 13/2006. (IV.27.) Makó ör. rendelete alapján			
Jelenlegi védettség:		helyi egyedi védelem „A” kategória 12/2018. (VII.31.) önk. rendelet Makó város településképeinek védelméről			
Fényképek:					
					
					
1983		2004		2004	
				2018	

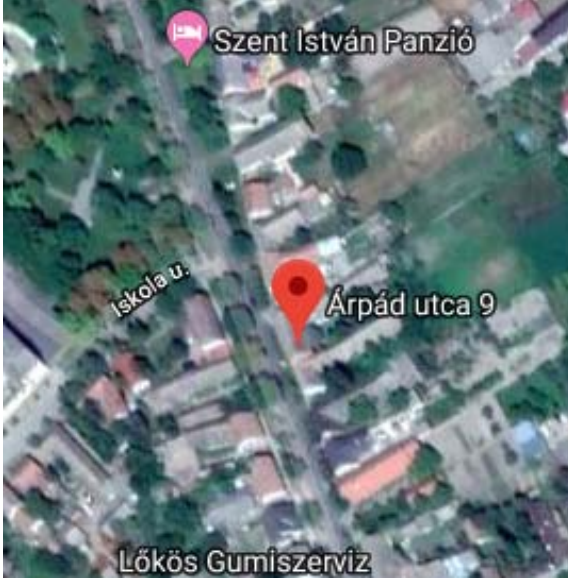
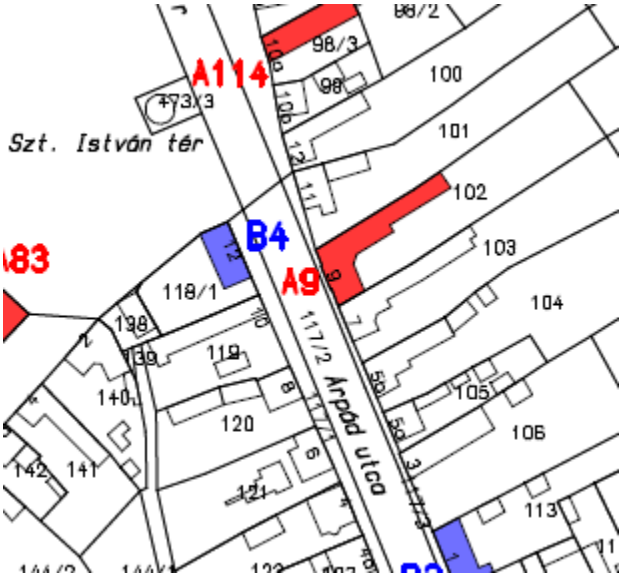






ÉRTÉKVÉDELMI ADATLAP				Sorszám:	ÖV A4
Település:		Cím:		Helyrajzi szám:	
Makó		Aradi út 84.		6771	
Települési értékleltári szám:			Épület/építmény fajta: lakóház		
Funkció	Építés ideje	Műszaki állapot	Beépítési mód:	Szintszám:	Tető:
lakóház	1860 után	felújítva	oldalhatáron álló	földszint	magastető
Légi felvétel			Helyszínrajz		
					
<p>Leírás: romantikus lakóház Építészeti érték, település arculatát meghatározó épület.</p> <p>Védendő: az épület tömegaránya, az attika kialakítása, homlokzati tagozatai, díszítőelemei</p>					
Eredeti védettség:		helyi védelem 13/2006. (IV.27.) Makó ör. rendelete alapján			
Jelenlegi védettség:		helyi egyedi védelem „A” kategória 12/2018. (VII.31.) önk. rendelet Makó város településképeznek védelméről			
Fényképek:					
					
1983				2004	
					
2018					

ÉRTÉKVÉDELMI ADATLAP				Sorszám:	ÖV A5
Település:		Cím:		Helyrajzi szám:	
Makó		Aradi u. 94.		6762	
Települési értékleltári szám:			Épület/építmény fajta: lakóház		
Funkció	Építés ideje	Műszaki állapot	Beépítési mód:	Szintszám:	Tető:
lakóház	1834/ 1926	felújítva	oldalhatáron álló	földszint	magastető
Légi felvétel			Helyszínrajz		
					
<p>Leírás: lakóház, „Diós-ház”eklektikus</p> <p>Az ópusztaszeri Nemzeti Történeti Emlékparkban ennek a háznak rekonstruált változata képviseli a makói népi építészetet és a hagyományos életmódot. „Háza tipikus középparaszti szintű hagyományteremtő ház. A kéttalajos, véges épület utcafrontja cementsimítású lábazattal, cseréppel fődött koronázó párkánnyal, függőlegesen két vakolatsávval, az ablakok és kapu vakolatkerettel ellátva. A deszkaoromzat fúglécekkel és övpárkánnyal van megosztva. A függődeszka-kerítés fölül íves mintázatú. A deszkaoromzat, a szegélydeszkák, a betétes kiskapu és a kerítés sárga; a lécek és a deszkabetétek világossárga, a lábazat vörös olajfestékkel van mázolja. A fal kimagasló fölületei világos, a faltükör valamivel sötétebb sárga színnel meszelve.”</p> <p>http://www.sulinet.hu/oroksegtar/data/telepulesek_ertekei/Mako/pages/html/Mako1.html</p> <p>Településképet meghatározó építészeti értéket képviselő, helytörténeti jelentőségű épület.</p> <p>Védendő: az épület tömegformálása, oromzata, homlokzati díszítőelemei, nyílászárói.</p>					
Eredeti védettség:		helyi védelem 13/2006. (IV.27.) Makó ör. rendelete alapján			
Jelenlegi védettség:		helyi egyedi védelem „A” kategória 12/2018. (VII.31.) önk. rendelet Makó város településképeinek védelméről			
Fényképek:					
					
1983				2004	

ÉRTÉKVÉDELMI ADATLAP				Sorszám:	ÖV A6
Település:		Cím:		Helyrajzi szám:	
Makó		Arany János u. 15.		6864	
Települési értékleltári szám:			Épület/építmény fajta: lakóház		
Funkció	Építés ideje	Műszaki állapot	Beépítési mód:	Szintszám:	Tető:
lakóház		felújítva	oldalhatáron álló	földszint	magastető
Légi felvétel			Helyszínrajz		
					
<p>Leírás: lakóház, eklektikus</p> <p>A település történetének részét képezi, településképet meghatározó kulturális jelentőséggel bíró épület</p> <p>Védendő: az épület tömegaránya, oromzata, tetőformája, nyílászárók és vakolatdíszek</p>					
Eredeti védettség:		helyi védelem 13/2006. (IV.27.) Makó ör. rendelete alapján			
Jelenlegi védettség:		helyi egyedi védelem „A” kategória 12/2018. (VII.31.) önk. rendelet Makó város településképeinek védelméről			
Fényképek:					
					
2004				2018	

ÉRTÉKVÉDELMI ADATLAP				Sorszám:	ÖV A7
Település:		Cím:		Helyrajzi szám:	
Makó		Arany János u. 28.		7431	
Települési értékleltári szám:			Épület/építmény fajta: lakóház		
Funkció	Építés ideje	Műszaki állapot	Beépítési mód:	Szintszám:	Tető:
lakóház		felújítva	oldalhatáron álló	földszint	magastető
Légi felvétel			Helyszínrajz		
					
<p>Leírás: lakóház, eklektikus Építészetileg értékes, település arculatát meghatározó épület. A háztípus jelentős arculatot formáló tényező a településen. Védendő: az épület tömegaránya, utcai homlokzata, oromzata, tetőformája</p>					
Eredeti védelem:		helyi védelem 13/2006. (IV.27.) Makó ör. rendelete alapján			
Jelenlegi védelem:		helyi egyedi védelem „A” kategória 12/2018. (VII.31.) önk. rendelet Makó város településképeznek védelméről			
Fényképek:					
					
2004					

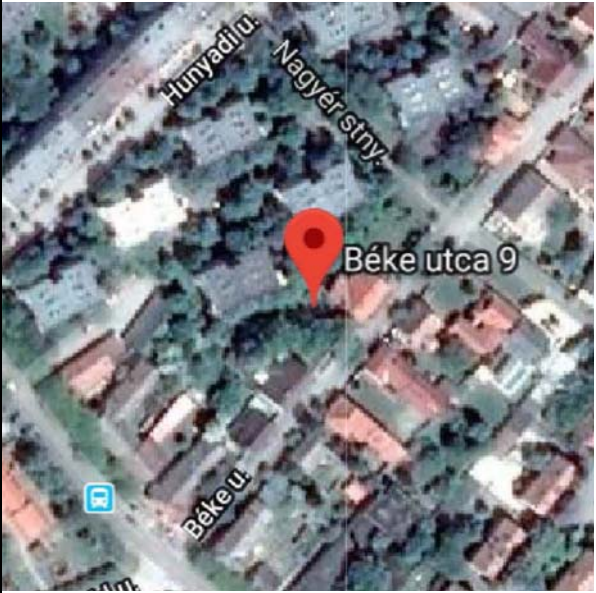



ÉRTÉKVÉDELMI ADATLAP				Sorszám:	ÖV A8
Település:		Cím:		Helyrajzi szám:	
Makó		Állomás tér		10938/13	
Települési értékleltári szám:			Épület/építmény fajta: raktár		
Funkció	Építés ideje	Műszaki állapot	Beépítési mód:	Szintszám:	Tető:
raktár	1890 után	felújítandó	oldalhatáron álló	földszint	magastető
Légi felvétel			Helyszínrajz		
					
<p>Leírás: Volán raktár, késő romantikus ipari építészet XIX. sz. vége A település történetének részét képezi, településképet meghatározó, helytörténeti jelentőséggel bíró épület, ipari építészeti emlék.</p> <p>Védendő: az épület tömegaránya, homlokzati tagozatai, a nyílásosztások, nyílásméretek</p>					
Eredeti védettség:		helyi védelem 13/2006. (IV. 27.) Makó ör. rendelete alapján			
Jelenlegi védettség:		helyi egyedi védelem „A” kategória 12/2018. (VII.31.) önk. rendelet Makó város településképeinek védelméről			
Fényképek:					
					
					
		1974			
		2004			

ÉRTÉKVÉDELMI ADATLAP				Sorszám:	ÖV A9
Település:		Cím:		Helyrajzi szám:	
Makó		Árpád u. 9.		102	
Települési értékleltári szám:			Épület/építmény fajta: lakóház		
Funkció	Építés ideje	Műszaki állapot	Beépítési mód:	Szintszám:	Tető:
lakóház		felújítva	oldalhatáron álló	földszint	magastető
Légi felvétel			Helyszínrajz		
					
<p>Leírás: lakóház, eklektikus /neoreneszánsz/ Településképet meghatározó, történeti, építészeti értéket képviselő épület. Védendő: a homlokzati tagozatok, díszítőelemek, a nyílásrend, az eredeti anyaghasználat, a kapu</p>					
Eredeti védettség:		helyi védelem 13/2006. (IV.27.) Makó ör. rendelete alapján			
Jelenlegi védettség:		helyi egyedi védelem „A” kategória 12/2018. (VII.31.) önk. rendelet Makó város településképének védelméről			
Fényképek:					
  					
  					

ÉRTÉKVÉDELMI ADATLAP				Sorszám:	ÖV A10
Település:		Cím:		Helyrajzi szám:	
Makó		Bajza u. 83.		7009	
Települési értékleltári szám:			Épület/építmény fajta: lakóház		
Funkció	Építés ideje	Műszaki állapot	Beépítési mód:	Szintszám:	Tető:
lakóház		felújítandó	oldalhatáron álló	földszint	magastető
Légi felvétel			Helyszínrajz		
					
<p>Leírás: lakóház, eklektikus</p> <p>A település történetének részét képezi, településképet meghatározó kulturális jelentőséggel bíró épület.</p> <p>Védendő: az utcai homlokzat oromzata, a kiskapu</p>					
Eredeti védettség:		helyi védelem			
		13/2006. (IV.27.) Makó ör. rendelete alapján			
Jelenlegi védettség:		helyi egyedi védelem „A” kategória			
		12/2018. (VII.31.) önk. rendelet Makó város településképének védelméről			
Fényképek:					
					
2004					

ÉRTÉKVÉDELMI ADATLAP			Sorszám:	ÖV A11	
Település:		Cím:		Helyrajzi szám:	
Makó		Báró Jósika u. 2.		431	
Települési értékleltári szám:			Épület/építmény fajta: lakóház		
Funkció	Építés ideje	Műszaki állapot	Beépítési mód:	Szintszám:	Tető:
lakóház	1920 körül	felújítva	oldalhatáron álló	földszint	magastető
Légi felvétel			Helyszínrajz		
					
<p>Leírás: lakóház, eklektikus /copf/ Jelentős esztétikai értékkel bíró régi épület, mely a település arculatában meghatározó. Védendő: az épület tömegaránya, az attika kialakítása, homlokzati tagozatai, díszítőelemei</p>					
Eredeti védettség:		helyi védelem 13/2006. (IV.27.) Makó ör. rendelete alapján			
Jelenlegi védettség:		helyi egyedi védelem „A” kategória 12/2018. (VII.31.) önk. rendelet Makó város településképezének védelméről			
Fényképek:					
					

2004

ÉRTÉKVÉDELMI ADATLAP				Sorszám:	ÖV A12
Település:		Cím:		Helyrajzi szám:	
Makó		Béke u. 9.		5425	
Települési értékleltári szám:			Épület/építmény fajta: középület		
Funkció	Építés ideje	Műszaki állapot	Beépítési mód:	Szintszám:	Tető:
intézmény		felújítva	oldalhatáron álló	földszint	magastető
Légi felvétel			Helyszínrajz		
					
<p>Leírás: Egyesített Népjóléti Intézmény, eklektikus A település történetének részét képezi, településképet meghatározó kulturális jelentőséggel bíró épület</p> <p>Védendő: homlokzati tagozatok, nyílásrend, nyílásméret</p>					
Eredeti védettség:		helyi védelem 13/2006. (IV.27.) Makó ör. rendelete alapján			
Jelenlegi védettség:		helyi egyedi védelem A 12/2018. (VII.31.) önk. rendelet Makó város településképeinek védelméről			
Fényképek:					
<div style="display: flex; justify-content: space-around;">   </div>					
2004					

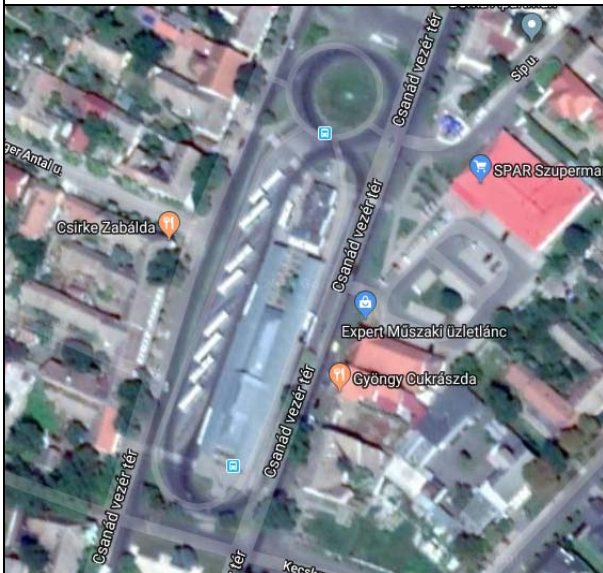
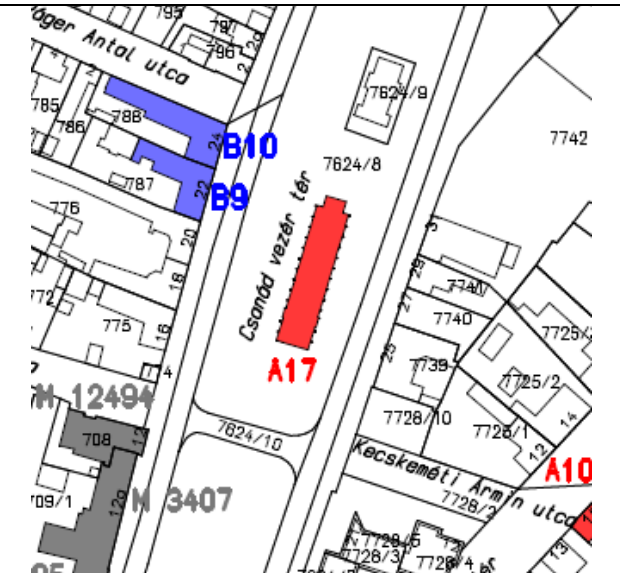
ÉRTÉKVÉDELMI ADATLAP			Sorszám:	ÖV A13	
Település:		Cím:		Helyrajzi szám:	
Makó		Béke u. 14.		5433	
Települési értékleltári szám:			Épület/építmény fajta: lakóház		
Funkció	Építés ideje	Műszaki állapot	Beépítési mód:	Szintszám:	Tető:
lakóház	1920-30 között	felújítva, helyreállítva	oldalhatáron álló	földszint	magastető
Légi felvétel			Helyszínrajz		
					
<p>Leírás: lakóház, eklektikus /neo direktiore/ Jelentős esztétikai értékkel bíró régi épület, mely a település arculatában meghatározó. Védendő: utcai homlokzat, homlokzati díszítőelemek, nyíláskiosztás</p>					
Eredeti védettség:		helyi védelem 13/2006. (IV.27.) Makó ör. rendelete alapján			
Jelenlegi védettség:		helyi egyedi védelem „A” kategória 12/2018. (VII.31.) önk. rendelet Makó város településképezének védelméről			
Fényképek:					
					
1983		2004			

ÉRTÉKVÉDELMI ADATLAP				Sorszám:	ÖV A14
Település:		Cím:		Helyrajzi szám:	
Makó		Bolygó u. 1/a.		7783	
Települési értékleltári szám:			Épület/építmény fajta: lakóház		
Funkció	Építés ideje	Műszaki állapot	Beépítési mód:	Szintszám:	Tető:
lakóház		felújítva	oldalhatáron álló	földszint	magastető
Légi felvétel			Helyszínrajz		
					
<p>Leírás: lakóház, eklektikus</p> <p>A település történetének részét képezi, településképet meghatározó jelentőséggel bíró épület</p> <p>Védendő: vakolatdíszek, nyíláskiosztás, nyílásméretek</p>					
Eredeti védettség:		helyi védelem 13/2006. (IV.27.) Makó ör. rendelete alapján			
Jelenlegi védettség:		helyi egyedi védelem „A” kategória 12/2018. (VII.31.) önk. rendelet Makó város településképének védelméről			
Fényképek:					
					

2004

ÉRTÉKVÉDELMI ADATLAP			Sorszám:	ÖV A15	
Település:		Cím:		Helyrajzi szám:	
Makó		Bolygó u. 6.		7709	
Települési értékleltári szám:			Épület/építmény fajta: lakóház		
Funkció	Építés ideje	Műszaki állapot	Beépítési mód:	Szintszám:	Tető:
lakóház	XIX. sz. vége	felújításra szorul	oldalhatáron álló	földszint	magastető
Légi felvétel			Helyszínrajz		
					
<p>Leírás: lakóház, eklektikus /neoreneszánsz/ Településképet meghatározó, történeti, építészeti értéket képviselő épület. Védendő: tömegforma, tetőfelépítmény, homlokzati díszítőelemek, nyílásrend</p>					
Eredeti védetség:		helyi védelem 13/2006. (IV.27.) Makó ör. rendelete alapján			
Jelenlegi védetség:		helyi egyedi védelem „A” kategória 12/2018. (VII.31.) önk. rendelet Makó város településképeznek védelméről			
Fényképek:					
				1983	
				2004	

ÉRTÉKVÉDELMI ADATLAP				Sorszám:	ÖV A16
Település:		Cím:		Helyrajzi szám:	
Makó		Búza utca 1/e.		8077/1	
Települési értékleltári szám:			Épület/építmény fajta: bölcsőde		
Funkció	Építés ideje	Műszaki állapot	Beépítési mód:	Szintszám:	Tető:
oktatás	2011		szabadonálló	földszint	magastető
Légi felvétel			Helyszínrajz		
			<p>Leírás: A Búza utcai bölcsőde Makovecz Imre késői alkotása, egyike a legutolsó, általa végigtervezett és megvalósult középületeinek. Megnyugtató, és valóban mesteri a makói bölcsőde alapképlete, mely egy nagyvonalú tornácos udvarház arcával fogad minket az utca felől – magába foglalva a kiszolgáló funkciókat – míg a hátsó kert, és az Újvárosi Templom felé négy, tengelyesen sorolt nyolcszögletű battistéróval tiszteleg, megadván a gondozóterek számára a kellő ünnepélyességet. Kívülről a földből kinövő kupolák üveg tetődíszükkel hivatottak az eget a földdel összekötni. A bölcsőde középület kategóriában nyerte el a „2011 legszebb homlokzata” díjat. <i>www.mako.hu</i></p> <p>A település történetének részét képezi</p>		

ÉRTÉKVÉDELMI ADATLAP			Sorszám:	ÖV A17	
Település:		Cím:		Helyrajzi szám:	
Makó		Csanád vezér tér		7624/8	
Települési értékleltári szám:			Épület/építmény fajta: autóbusz-pályaudvar		
Funkció	Építés ideje	Műszaki állapot	Beépítési mód:	Szintszám:	Tető:
közlekedés	2010		szabadonálló	földszint	magastető
Légi felvétel			Helyszínrajz		
					

Leírás:

A makói autóbusz-pályaudvar a Csanád Vezér téren található. (6900 Makó, Csanád Vezér tér 21.) A Tisza Volán Zrt. irányítja. A régi pályaudvart (1978-2010), a jellegzetes Csanád Vezér téri kockával, még 1978 augusztusában építette meg az akkori Tisza Volán Rt., de állapota igen csak leromlott és korszerűtlenné is vált a 21. század elejére.

2008 márciusában Makó és a Tisza Volán közösen nyújtottak be egy pályázatot a buszpályaudvar (az épület és annak környezete) teljes megújítására, a létesítménynek az előbb említett nagy mértékű amortizációja és elavultsága, illetve az európai uniós elvárásoknak, szabványoknak meg nem történő felelése miatt. A pályázatot a Dél-alföldi Regionális Fejlesztési Ügynökség támogatásban részesítette, így lehetővé vált, hogy Makovecz Imre tervei alapján az organikus városképbe illeszkedő, új autóbusz-pályaudvar épüljön, felhasználva a korábbi épület alapfalait is.

A beruházás során megvalósult a buszpályaudvar teljes újjáépítése és korszerűsítése, valamint komplex akadálymentesítése is. A város központjában, tehát a korábbi, 1978-ban átadott épület alapfalainak felhasználásával épült állomást tágas, nagy üvegfelületekkel megvilágított váró- és fogadóterek, átlátható és korszerű közlekedési és utas tájékoztató rendszer jellemzi. A létesítmény több kamerával ellátott és akadálymentesített is, így a mozgáskorlátozottak egyedül is tudnak közlekedni, sőt a Tisza Volán és a város egyre több alacsonypadlós busz beszerzéseinek hála a teljes utazás fel és leszállással is könnyebb lett. (Egyébként 2013 elején új, gazdaságos, környezetkímélő és energiatakarékos autóbust is beszerzett a város.) A helyiségek légkondicionáltak, az utas váró padlófűtéssel és korszerű gépi szellőző rendszerrel ellátott. Valamint az előbb szintén csak megemlített utas tájékoztató rendszer, a becsületes neve: elektronikus utas-tájékoztató rendszer. Végülis ez egy Samsung LCD TV átalakítva (elektronikus tábla), amelyből kettő van, egy beltéri felállítva felszerelve a falra és egy kültéri fektetve, a forgalmi iroda ablakában. A tábla rendszere az érkező és induló járatokat jeleníti meg. Az első oszlopban az érkezés vagy az indulás időpontját, a másodikban a kocsállás számát (1-10), a harmadikban a menetidőt, az utolsó oszlopban pedig az útvonalat, útirányt. Meghatározó eleme a létesítménynek mégiscsak negyvennégy darab, egyedi betontechnológiával, monolit betonból készült, ágasfa formáját követő tartóoszlop, amely súlyuk

egyenként 7,8 tonna, egy oszlop elkészítéséhez 10 köbméter betonra volt szükség, ami két nap alatt kötött meg. Vagyis ezen oszlopokat ott a helyszínen öntötték ki, egyesével. A két „beton fasor”. Ezek a beton oszlopok tehát a fa törzseit ábrázolják. A bádoglemezből készült látványos perontető, amely ugye erre a két fasort szimbolizáló oszlopsorra támaszkodik, a fa lombkoronáját szimbolizálja. Ezek egy hagyományos, alföldi jellegű, széles fákkal szegélyezett mezővárosi utca hangulatát idézik fel. A buszpályaudvar- hivatalos nevén makói autóbusz-állomás - építészeti karaktere erősen meghatározza a Csanád vezér tér, egyben Makó városának képét.

Az autóbuszok korábbi elavult fűrészfogas beállása helyett a fejlesztés végeztével körben haladhatnak majd, nem kell annyit bajlódniuk a sofőröknek a beállással, tolatniuk sem kell minden egyes elindulás során, így kevésbé fogják szennyezni a belváros levegőjét. A városban a kerékpáros közlekedés dominál, így a felújított autóbusz-pályaudvaron, valamint annak környékén is, nagyszámú kamerával őrzött, új, korszerű kerékpártárolókat telepítettek, hozzá kapcsolódó kerékpárutakkal is, ami napjainkba 2013-ra már teljes mértékben kiterjedtek Így például egy utazás megérkezésével biciklivel a város szinte minden pontjához, többi Makovecz épülethez is könnyedén eljuthatunk.

Összefoglalva tehát ez az épület is, mint minden egyes makói Makovecz épület, igen tágas, formabontó, organikus, a napsugaras népművészeti motívumokat magán hordozó, a városképbe, így már a többi épülettel alkotással együtt szervesen beleilleszkedő alkotás

A megkövesedett ligetet szimbolizáló épületet a helyben kiöntött oszlopokból kialakított nehéz fatörzsek ölelik körbe, feljebb a könnyedebb ágakból alakul ki a lombkoronát formáló tetőszerkezet.

Építészeti szempontból értékes, település arculatát meghatározó épület.

www.mako.hu

Védendő: Makovecz Imre építészeti örökségének része.

Eredeti védettség:	helyi védelem 13/2006. (IV.27.) Makó ör. rendelete alapján
Jelenlegi védettség:	helyi egyedi védelem „A” kategória 12/2018. (VII.31.) önk. rendelet Makó város településképeinek védelméről

Fényképek:

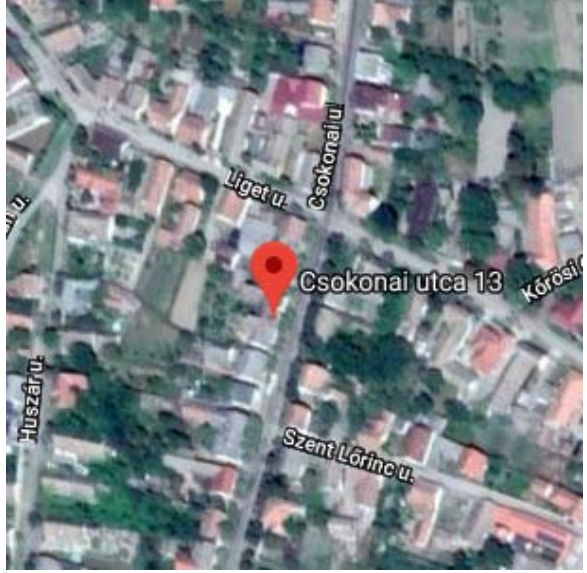
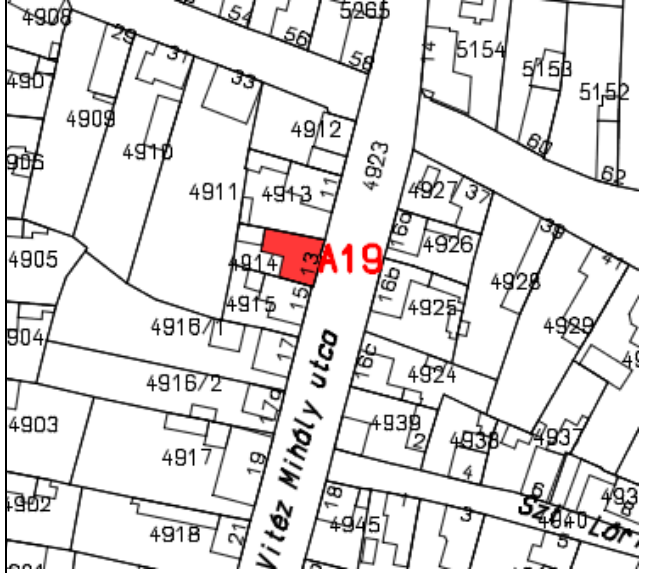





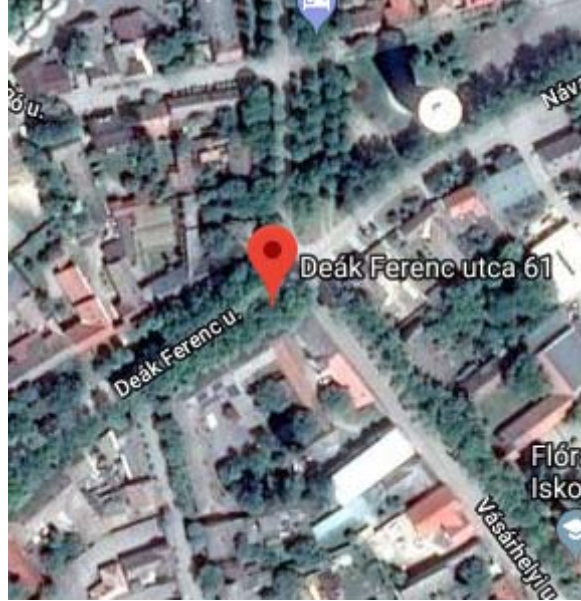
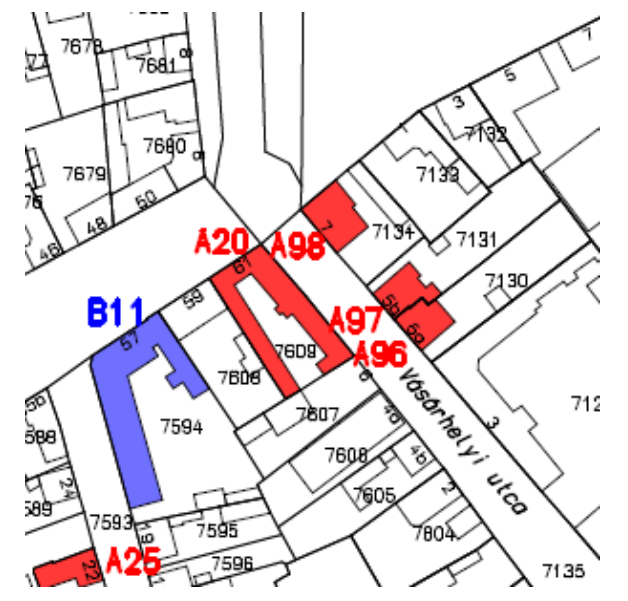




2013











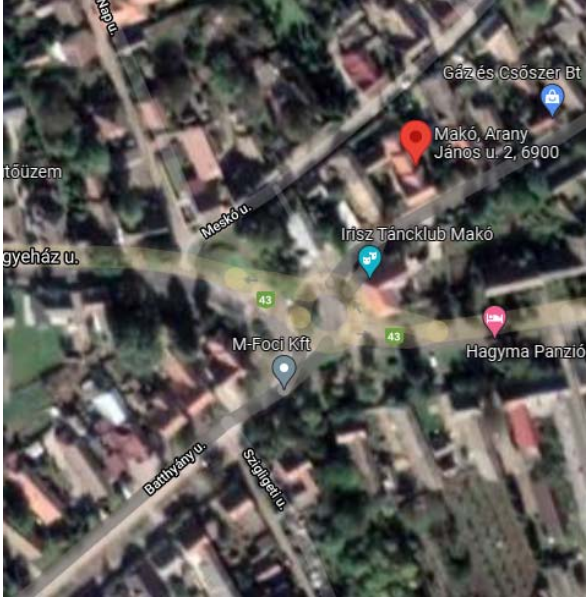






2018


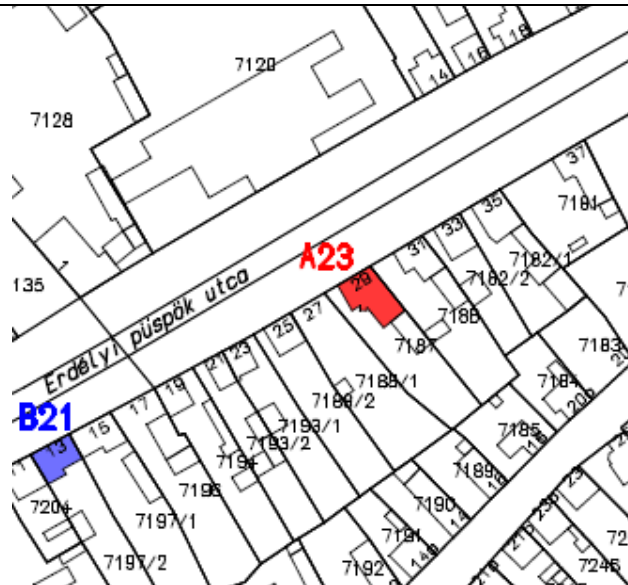


ÉRTÉKVÉDELMI ADATLAP			Sorszám:	ÖV A18	
Település:		Cím:		Helyrajzi szám:	
Makó		Csanád vezér tér		705/A/2	
Települési értékleltári szám:			Épület/építmény fajta: intézmény		
Funkció	Építés ideje	Műszaki állapot	Beépítési mód:	Szintszám:	Tető:
sportcsarnok	2000		oldalhatáron álló	F, F+2	magastető
Légi felvétel			Helyszínrajz		
					
<p>Leírás: Az Erdei János Sportcsarnok Makó város egyik, sportesemények lebonyolítására alkalmas létesítménye. A Makovecz Imre tervezte organikus stílusú épület egyúttal a város egyik látnivalója is. Az épületben ötvöződik az organikus jelleg és az iskolaépületre jellemző eklektika. A sportcsarnokot 2009. május 9-én, városnapon nevezték el Erdei János makói ökölvívóról; ugyanekkor egy réztáblát is elhelyeztek az épület homlokzatán, amibe a sportoló nevét vésték. A településkép egyik meghatározó intézményi épülete.</p> <p>Védendő: Makovecz Imre építészeti örökségének része.</p>					
Eredeti védettség:		helyi védelem 13/2006. (IV.27.) Makó ör. rendelete alapján			
Jelenlegi védettség:		helyi egyedi védelem „A” kategória 12/2018. (VII.31.) önk. rendelet Makó város településképének védelméről			
Fényképek:					
					
<p>www.mako.hu; www.indafoto.hu</p>					


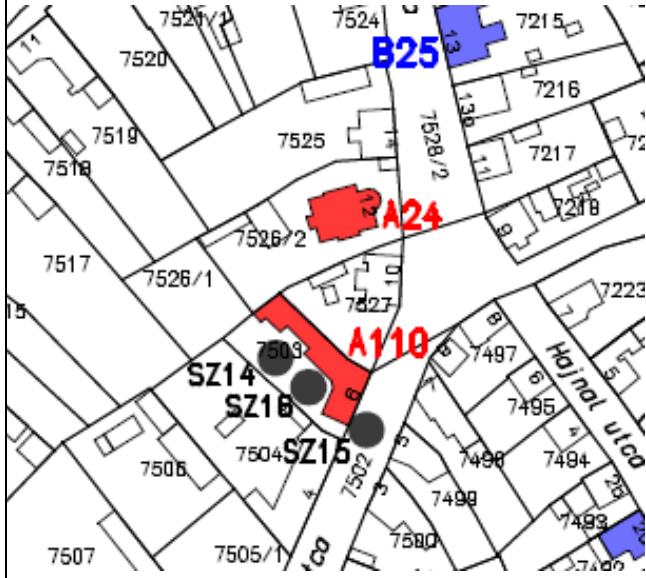





ÉRTÉKVÉDELMI ADATLAP				Sorszám:	ÖV A19
Település:		Cím:		Helyrajzi szám:	
Makó		Csokonai u. 13.		4914	
Települési értékleltári szám:			Épület/építmény fajta: lakóház		
Funkció	Építés ideje	Műszaki állapot	Beépítési mód:	Szintszám:	Tető:
lakóház	XX. sz. eleje	felújítandó	oldalhatáron álló	F+T	magastető
Légi felvétel			Helyszínrajz		
					
<p>Leírás: lakóház, szecessziós</p> <p>A település történetének részét képezi, településképet meghatározó jelentőséggel bíró épület.</p> <p>Védendő: az épület tömegaránya, homlokzati tagozatok, eredeti anyaghasználat</p>					
Eredeti védelem:		helyi védelem			
		13/2006. (IV.27.) Makó ör. rendelete alapján			
Jelenlegi védelem:		helyi egyedi védelem „A” kategória			
		12/2018. (VII.31.) önk. rendelet Makó város településképeznek védelméről			
Fényképek:					
					
1983				2004	

ÉRTÉKVÉDELMI ADATLAP				Sorszám:	ÖV A20
Település:		Cím:		Helyrajzi szám:	
Makó		Deák Ferenc u. 61.		7609	
Települési értékleltári szám:			Épület/építmény fajta: gazdasági épület		
Funkció	Építés ideje	Műszaki állapot	Beépítési mód:	Szintszám:	Tető:
gazdasági	1840 körül	helyreállítandó	oldalhatáron álló	földszint	magastető
Légi felvétel			Helyszínrajz		
					
<p>Leírás: volt Szövő KTSZ, klasszicizáló ipari építészet, A település történetének részét képezi, településképet meghatározó jelentőséggel bíró épület</p> <p>Védendő: tömegarány, nyílásrend, nyílaskiosztás</p>					
Eredeti védettség:		<p>helyi védelem 13/2006. (IV.27.) Makó ör. rendelete alapján</p>			
Jelenlegi védettség:		<p>helyi egyedi védelem „A” kategória 12/2018. (VII.31.) önk. rendelet Makó város településképezének védelméről</p>			
Fényképek:					
 <p>1983</p>				 <p>2004</p>	
 <p>2018</p>					

ÉRTÉKVÉDELMI ADATLAP				Sorszám:	ÖV A21		
Település:		Cím:		Helyrajzi szám:			
Makó		Deák Ferenc u. 30.		7652			
Települési értékleltári szám:			Épület/építmény fajta: lakóház				
Funkció	Építés ideje	Műszaki állapot	Beépítési mód:	Szintszám:	Tető:		
lakóház	1903.	felújítandó	oldalhatáron álló	földszint	magastető		
Légi felvétel			Helyszínrajz				
							
<p>Leírás: lakóház, eklektikus /neoreneszansz/ A település történetének részét képezi, településképet meghatározó jelentőséggel bíró épület. Védendő: homlokzati tagozatok, díszítőelemek, nyílásrend, anyaghasználat</p>							
Eredeti védettség:		helyi védelem 13/2006. (IV.27.) Makó ör. rendelete alapján					
Jelenlegi védettség:		helyi egyedi védelem „A” kategória 12/2018. (VII.31.) önk. rendelet Makó város településképeinek védelméről					
Fényképek							
							
1983		1983		2004		2004	
							
2018		2018					

ÉRTÉKVÉDELMI ADATLAP			Sorszám:	ÖV 22	
Település:		Cím:		Helyrajzi szám:	
Makó		Arany János u. 2.		7453	
Települési értékleltári szám:			Épület/építmény fajta: lakóház, bolt		
Funkció	Építés ideje	Műszaki állapot	Beépítési mód:	Szintszám:	Tető:
lakóház	XX. sz. eleje	felújítandó	oldalhatáron álló	földszint	magastető
Légi felvétel			Helyszínrajz		
					
<p>Leírás: lakóház, bolt, eklektikus (Kövecz Antal) Jelentős építészeti értékkel bíró, településkarakteret meghatározó épület. Védendő: tömegarány, homlokzati tagozatok, díszítőelemek, nyíláskiosztás</p>					
Eredeti védettség:		helyi védelem 13/2006. (IV.27.) Makó ör. rendelete alapján			
Jelenlegi védettség:		helyi egyedi védelem „A” kategória 12/2018. (VII.31.) önk. rendelet Makó város településképeznek védelméről			
Fényképek:					
					
					
		1983			
		2004			

ÉRTÉKVÉDELMI ADATLAP				Sorszám:	ÖV 23
Település:		Cím:		Helyrajzi szám:	
Makó		Erdélyi püspök u. 29.		7187	
Települési értékleltári szám:			Épület/építmény fajta: lakóház		
Funkció	Építés ideje	Műszaki állapot	Beépítési mód:	Szintszám:	Tető:
lakóház		felújítva	oldalhatáron álló	földszint	magastető
Légi felvétel			Helyszínrajz		
					
<p>Leírás: lakóház, eklektikus Településképet meghatározó, történeti, építészeti értéket képviselő épület. Védendő: homlokzati tagozatait, díszítőelemeit, eredeti anyaghasználatát</p>					
Eredeti védettség:		helyi védelem 13/2006. (IV.27.) Makó ör. rendelete alapján			
Jelenlegi védettség:		helyi egyedi védelem „A” kategória 12/2018. (VII.31.) önk. rendelet Makó város településképeinek védelméről			
Fényképek:					
					
2004					
					
2018					

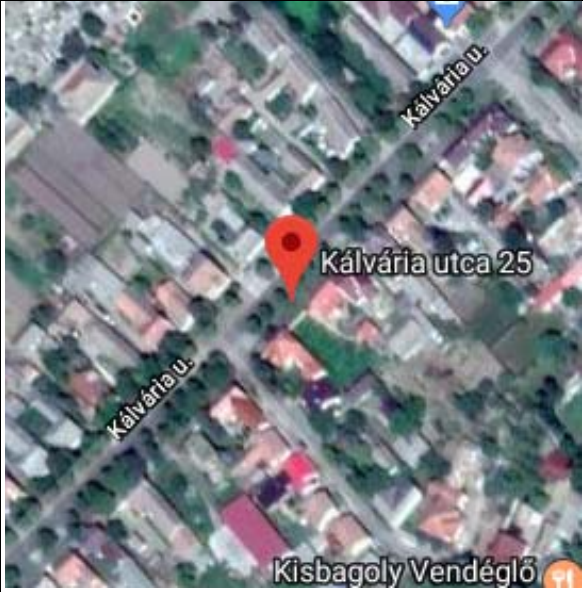



ÉRTÉKVÉDELMI ADATLAP				Sorszám:	ÖV A24
Település:		Cím:		Helyrajzi szám:	
Makó		Hajnal u. 12.		7526/2	
Települési értékleltári szám:			Épület/építmény fajta: lakóház (villa)		
Funkció	Építés ideje	Műszaki állapot	Beépítési mód:	Szintszám:	Tető:
lakóház	1920 körül	felújítandó	szabadon álló	F+1	magastető
Légi felvétel			Helyszínrajz		
					
<p>Leírás: lakóház /villa/, eklektikus /neoklasszicista/ A település történetének részét képezi, településképet meghatározó jelentőséggel bíró épület</p> <p>Védendő: tömegarány, tömegforma</p>					
Eredeti védettség:		helyi védelem 13/2006. (IV.27.) Makó ör. rendelete alapján			
Jelenlegi védettség:		helyi egyedi védelem „A” kategória 12/2018. (VII.31.) önk. rendelet Makó város településképeinek védelméről			
Fényképek:					
					
				2018	

ÉRTÉKVÉDELMI ADATLAP				Sorszám:	ÖV A26
Település:		Cím:		Helyrajzi szám:	
Makó		Hollósy Kornélia u. 2/a		709/4	
Települési értékleltári szám:			Épület/építmény fajta: középület		
Funkció	Építés ideje	Műszaki állapot	Beépítési mód:	Szintszám:	Tető:
intézmény	2011		szabadon álló	F+2	magastető
Légi felvétel			Helyszínrajz		
					
<p>Leírás: A makói Közhivatalok Háza egy irodaház a Belvárosban; a korábban helyén álló kollégiumépületet Makovecz Imre és Gerencsér Judit tervei alapján alakították át és ruházták fel új funkcióval. 2010 és 2011 között. A Hollósy Kornélia utcában található Mező Imre Kollégium az 1960-as években épült. A lapos tetős, hasáb alakú épület különösebb esztétikai értékkel nem bír; később, eredeti funkcióját elveszítve hosszabb ideig üresen állt. Az átalakítás része a fürdővárosi funkciókat kiszolgáló, megújuló településközpont kialakítását célzó széles körű fejlesztéseknek. A településképp egyik meghatározó intézményi épülete. Építészetileg értékes, település arculatát meghatározó épület.</p> <p>Védendő: Makovecz Imre építészeti örökségének része.</p>					
Eredeti védettség:		helyi védelem 13/2006. (IV.27.) Makó ör. rendelete alapján			
Jelenlegi védettség:		helyi egyedi védelem „A” kategória 12/2018. (VII.31.) önk. rendelet Makó város településképeinek védelméről			
Fényképek:					
					

ÉRTÉKVÉDELMI ADATLAP				Sorszám:	ÖV A27
Település:		Cím:		Helyrajzi szám:	
Makó		Hosszú u. 1.		8749	
Települési értékleltári szám:			Épület/építmény fajta: lakóház		
Funkció	Építés ideje	Műszaki állapot	Beépítési mód:	Szintszám:	Tető:
lakó		felújítandó	oldalhatáron álló	F	magastető
Légi felvétel			Helyszínrajz		
					
<p>Leírás: lakóház A település történetének részét képező épület. Védendő: tömegforma, eredeti anyaghasználat</p>					
Eredeti védettség:		helyi védelem 13/2006. (IV.27.) Makó ör. rendelete alapján			
Jelenlegi védettség:		helyi egyedi védelem „A” kategória 12/2018. (VII.31.) önk. rendelet Makó város településképezékének védelméről			
Fényképek:					
					





ÉRTÉKVÉDELMI ADATLAP				Sorszám:	ÖV A28
Település:		Cím:		Helyrajzi szám:	
Makó		Iskola u. 3.		183	
Települési értékleltári szám:			Épület/építmény fajta: lakóház		
Funkció	Építés ideje	Műszaki állapot	Beépítési mód:	Szintszám:	Tető:
lakóház	1880 körül	helyreállítva	oldalhatáron álló	földszint	magastető
Légi felvétel			Helyszínrajz		
					
<p>Leírás: lakóház, eklektikus, /neoreneszánsz/ Településképet meghatározó, történeti, építészeti értéket képviselő épület. Védendő: homlokzati tagozatok, díszítőelemek, nyílásrend, nyílászárók eredeti anyaghasználata</p>					
Eredeti védettség:		helyi védelem 13/2006. (IV.27.) Makó ör. rendelete alapján			
Jelenlegi védettség:		helyi egyedi védelem „A” kategória 12/2018. (VII.31.) önk. rendelet Makó város településképeznek védelméről			
Fényképek:					
					
					

ÉRTÉKVÉDELMI ADATLAP				Sorszám:	ÖV A29
Település:		Cím:		Helyrajzi szám:	
Makó		Iskola u 18.		153	
Települési értékleltári szám:			Épület/építmény fajta: lakóház		
Funkció	Építés ideje	Műszaki állapot	Beépítési mód:	Szintszám:	Tető:
lakóház	1850 után	helyreállítandó	oldalhatáron álló	földszint	magastető
Légi felvétel			Helyszínrajz		
					
<p>Leírás: lakóház, „Faragó-ház” klasszicista A település történetének részét képezi, településképet meghatározó jelentőséggel bíró épület</p> <p>Védendő: tömegarány, nyílásrend</p>					
Eredeti védettség:		helyi védelem 13/2006. (IV.27.) Makó ör. rendelete alapján			
Jelenlegi védettség:		helyi egyedi védelem „A” kategória 12/2018. (VII.31.) önk. rendelet Makó város településképeinek védelméről			
Fényképek:					
					
1983				2004	

ÉRTÉKVÉDELMI ADATLAP				Sorszám:	ÖV A30
Település:		Cím:		Helyrajzi szám:	
Makó		Kálvária u. 25.		741/1	
Települési értékleltári szám:			Épület/építmény fajta: lakóház		
Funkció	Építés ideje	Műszaki állapot	Beépítési mód:	Szintszám:	Tető:
lakóház	XX. század eleje	felújítandó	oldalhatáron álló	F	magastető
Légi felvétel			Helyszínrajz		
					
<p>Leírás: lakóház, eklektikus Településképet meghatározó, történeti jelentőséggel bíró épület. Védendő: homlokzati díszítőelemek, nyílásrend</p>					
Eredeti védettség:		helyi védelem 13/2006. (IV.27.) Makó ör. rendelete alapján			
Jelenlegi védettség:		helyi egyedi védelem „A” kategória 12/2018. (VII.31.) önk. rendelet Makó város településképeznek védelméről			
Fényképek:					
					
1983					
					
2004					


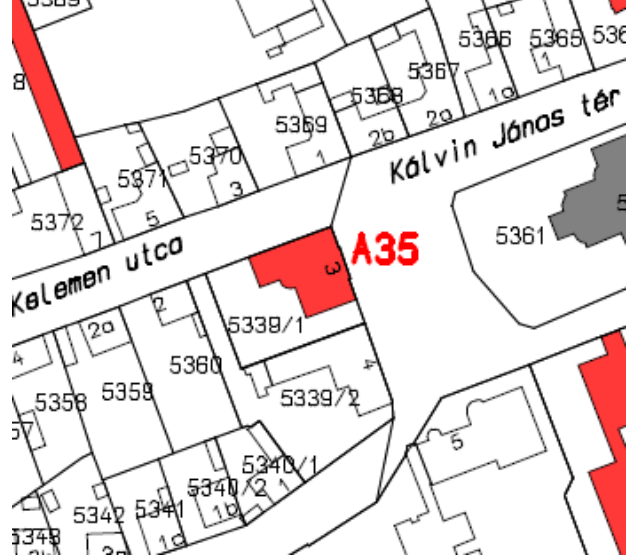




ÉRTÉKVÉDELMI ADATLAP				Sorszám:	ÖV A31
Település:		Cím:		Helyrajzi szám:	
Makó		Kálvária u. 35.		846	
Települési értékleltári szám:			Épület/építmény fajta: lakóház		
Funkció	Építés ideje	Műszaki állapot	Beépítési mód:	Szintszám:	Tető:
lakóház	1927	helyreállítva	oldalhatáron álló	F	magastető
Légi felvétel			Helyszínrajz		
					
<p>Leírás: lakóház, eklektikus /neocopf/ A település történetének részét képezi, településképet meghatározó jelentőséggel bíró épület Védendő: homlokzati díszítőelemek, nyílásrend, nyílásosztás, eredeti anyaghasználat</p>					
Eredeti védettség:		helyi védelem 13/2006. (IV.27.) Makó ör. rendelete alapján			
Jelenlegi védettség:		helyi egyedi védelem „A” kategória 12/2018. (VII.31.) önk. rendelet Makó város településképeinek védelméről			
Fényképek:					
					
					

ÉRTÉKVÉDELMI ADATLAP				Sorszám:	ÖV A32
Település:		Cím:		Helyrajzi szám:	
Makó		Kálvária u. 53.		870	
Települési értékleltári szám:			Épület/építmény fajta: lakóház		
Funkció	Építés ideje	Műszaki állapot	Beépítési mód:	Szintszám:	Tető:
lakóház	1870	helyreállítandó	oldalhatáron álló	F	magastető
Légi felvétel			Helyszínrajz		
					
<p>Leírás: lakóház, eklektikus</p> <p>A település történetének részét képezi, településképet meghatározó jelentőséggel bíró épület</p> <p>Védendő: homlokzati díszítőelemek, nyílászárók, eredeti anyaghasználat</p>					
Eredeti védettség:		<p>helyi védelem</p> <p>13/2006. (IV.27.) Makó ör. rendelete alapján</p>			
Jelenlegi védettség:		<p>helyi egyedi védelem „A” kategória</p> <p>12/2018. (VII.31.) önk. rendelet Makó város településképeznek védelméről</p>			
Fényképek:					
					
					
		1983			
		2004			

ÉRTÉKVÉDELMI ADATLAP				Sorszám:	ÖV A33
Település:		Cím:		Helyrajzi szám:	
Makó		Kálvária u. 30		1357	
Települési értékleltári szám:			Épület/építmény faja: lakóház		
Funkció	Építés ideje	Műszaki állapot	Beépítési mód:	Szintszám:	Tető:
lakóház	1815, 1895	felújítva	oldalhatáron álló	F	magastető
Légi felvétel			Helyszínrajz		
					
<p>Leírás: lakóház, romantikus</p> <p><i>Jellegzetes gazdaház a katolikusok főutcájában. Az oromfal csúcsán kéményt utánzó, két, alján vízszintes záródású tagolás egy-egy mázas cserépgombbal. Az oromzat közepén íves záródású szoborfülkével, mellette kétoldalt nagyobb méretű padlásablakkal, amelyeket eredetileg változatos vakolatkeret fogott össze. 1975-ben a homlokzat díszítő elemeit levették, és az utcai front sima kőporos vakolatot kapott. A ház jól reprezentálja alapterületében a 19. század eleji népi építészetet, átalakítása után tömeghatásával, gondosan falazott tornáccával a 19. század végi gazdag paraszti életmódot; értékét nagyban emeli népi szakrális jellege. www.sulinet.hu/oroksegtar</i></p> <p>Építészeti érték, település arculatát meghatározó épület.</p> <p>Védendő: tömegarány, oromzat kialakítása, nyílásrend</p>					
Eredeti védettség:		helyi védelem 13/2006. (IV.27.) Makó ör. rendelete alapján			
Jelenlegi védettség:		helyi egyedi védelem „A” kategória 12/2018. (VII.31.) önk. rendelet Makó város településképezének védelméről			
Fényképek					
					
1983				2004	

ÉRTÉKVÉDELMI ADATLAP				Sorszám:	ÖV A34
Település:		Cím:		Helyrajzi szám:	
Makó		Kálvária u. 42.		1347	
Települési értékleltári szám:			Épület/építmény fajta: lakóház		
Funkció	Építés ideje	Műszaki állapot	Beépítési mód:	Szintszám:	Tető:
lakóház		felújítandó	oldalhatáron álló	F	magastető
Légi felvétel			Helyszínrajz		
					
<p>Leírás: lakóház, eklektikus /neocopf/ A település történetének részét képezi, településképet meghatározó kulturális jelentőséggel bíró épület. Védendő: oromzat kialakítása, homlokzat díszítőelemei</p>					
Eredeti védettség:		helyi védelem 13/2006. (IV.27.) Makó ör. rendelete alapján			
Jelenlegi védettség:		helyi egyedi védelem „A” kategória 12/2018. (VII.31.) önk. rendelet Makó város településképeinek védelméről			
Fényképek:					
					
2004					

Megjegyzés: a helyi egyedi védelem „A” kategória listából törlése javasolt

ÉRTÉKVÉDELMI ADATLAP				Sorszám:	ÖV A35
Település:		Cím:		Helyrajzi szám:	
Makó		Kálvin tér 3.		5339	
Települési értékleltári szám:			Épület/építmény fajta: parókia		
Funkció	Építés ideje	Műszaki állapot	Beépítési mód:	Szintszám:	Tető:
egyházi		helyreállítva	oldalhatáron álló	F	magastető
Légi felvétel			Helyszínrajz		
					
<p>Leírás: Református parókia, eklektikus Jelentős történeti, építészeti és vallási értékkel rendelkező épület. Védendő: tömegarány, nyílásrend</p>					
Eredeti védettség:		helyi védelem 13/2006. (IV.27.) Makó ör. rendelete alapján			
Jelenlegi védettség:		helyi egyedi védelem „A” kategória 12/2018. (VII.31.) önk. rendelet Makó város településképeznek védelméről			
Fényképek:					
					
1983		2004			
					
				2018	

ÉRTÉKVÉDELMI ADATLAP				ÖV A36	
Település:		Cím:		Helyrajzi szám:	
Makó		Kálvin tér 7.		5301/3	
Települési értékleltári szám:			Épület/építmény fajta: iskola		
Funkció	Építés ideje	Műszaki állapot	Beépítési mód:	Szintszám:	Tető:
oktatás	1927	felújítva	szabadon álló	F+2	magastető
Légi felvétel			Helyszínrajz		
					
<p>Leírás: Általános iskola /volt református polgári fiúiskola/, eklektikus Jelentős esztétikai értékkel bíró régi épület, mely a település arculatában meghatározó.</p> <p>Védendő: tömegforma, homlokzati tagozatok, nyílásrend, nyílásosztás</p>					
Eredeti védettség:		helyi védelem 13/2006. (IV.27.) Makó ör. rendelete alapján			
Jelenlegi védettség:		helyi egyedi védelem „A” kategória 12/2018. (VII.31.) önk. rendelet Makó város településképeznek védelméről			
Fényképek:					
					
					

ÉRTÉKVÉDELMI ADATLAP				Sorszám:	ÖV A37
Település:		Cím:		Helyrajzi szám:	
Makó		Kálvin tér 6.		5301/27	
Települési értékleltári szám:			Épület/építmény fajta: iskola		
Funkció	Építés ideje	Műszaki állapot	Beépítési mód:	Szintszám:	Tető:
oktatás	1927	felújítva	szabadon álló	F+1	magastető
Légi felvétel			Helyszínrajz		
					
<p>Leírás: református polgári fiúiskola, eklektikus</p> <p>A település történetének részét képezi, településképet meghatározó kulturális jelentőséggel bíró épület</p> <p>Makói Általános Iskola, Alapfokú Művészetoktatási Intézmény és Logopédiai Intézet intézményegysége a Belvárosi Székhely Intézmény és Logopédiai Intézet (Kálvin téri épület a Hold utcán) (6900 Makó, Kálvin t. 6.) újult meg, illetve bővült ki 2010-ben nem sokkal az autóbusz-pályaudvar átadása előtt.</p> <p>A Makói Általános Iskola Hold utcai épületének felújítása Makovecz Imréhez és a tanítványihoz, a MAKONA irodához, de ez elsősorban inkább Csernyus Lőrinc építész nevéhez fűződik.</p> <p>Az épület nagyon impozáns kívül-belül. Leginkább Makovecz Imre egyik leghíresebb tanítványa, Csernyus Lőrinc tervei alapján készült. Csernyus a Mester tanításai, stílusa alapján készítette el. Az oszlopok itt is fatörzsszerűen nőnek ki a földből. Csernyus az oszlopokat kihozta az épület fala elé, így ez is egy komplett fasort alkot. A tervező stílusjegyeit magán viselő új, körívben húzódó, kupolával fedett kétszintes galériában többek között ebédlőt és közösségi teret alakítottak ki. Ez a létesítmény igen tágas, hatalmas aulával is rendelkezik, ahol azóta számos rendezvény megrendezésre került.</p> <p>Egyébként Csernyus Lőrinc az a személy, aki a Mester halála után befejezte egyes munkáit.</p> <p>Az új iskola méltán viseli a "XXI. század iskolája" nevet, a legmodernebb informatikai berendezésekkel (modern, állítható magasságú 900 darab új szék és 600 darab új asztal, digitális, interaktív táblák, legújabb számítógépek, házimozzi rendszerek.</p> <p>www.sulinet.hu/oroksegtar/data/telepulesek/Mako</p> <p>Védendő: Makovecz Imre építészeti öröksége</p>					
Eredeti védettség:		helyi védelem			
		13/2006. (IV.27.) Makó ör. rendelete alapján			
Jelenlegi védettség:		helyi egyedi védelem „A” kategória			
		12/2018. (VII.31.) önk. rendelet Makó város településképeinek védelméről			

Fényképek:



<https://makoveczmakon.iwk.hu/makoi-epuletek/>



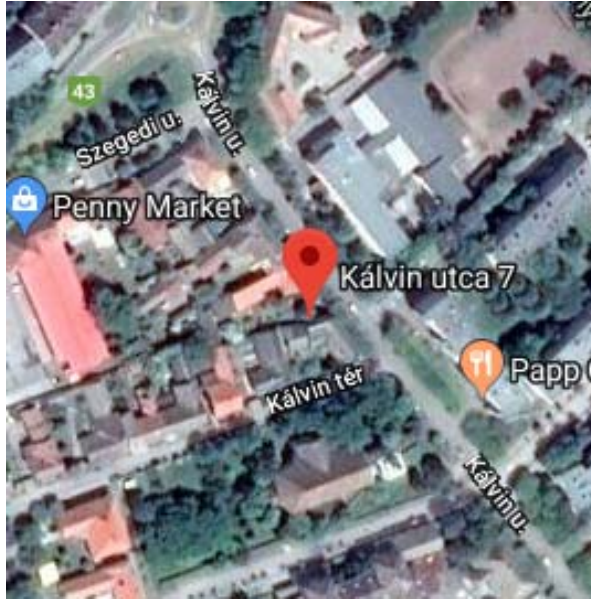
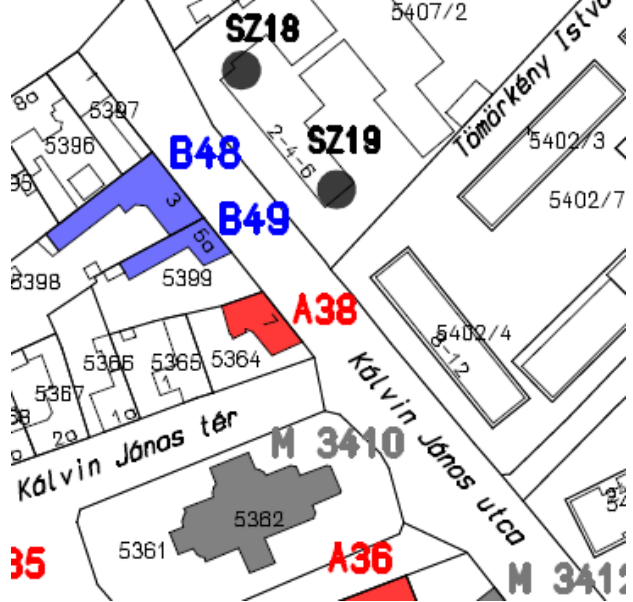

<http://mako.hu/makovecz-makoja/>



1983



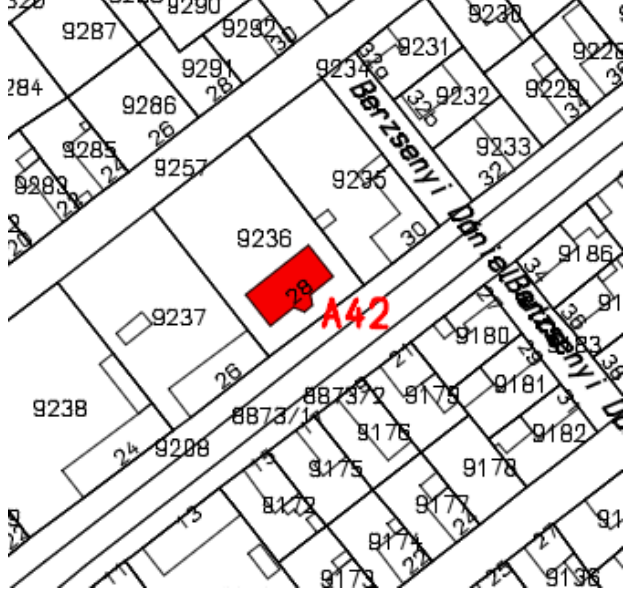


2018

ÉRTÉKVÉDELMI ADATLAP			Sorszám:	ÖV A38	
Település:		Cím:		Helyrajzi szám:	
Makó		Kálvin u. 7.		5364	
Települési értékleltári szám:			Épület/építmény fajta: lakóház		
Funkció	Építés ideje	Műszaki állapot	Beépítési mód:	Szintszám:	Tető:
lakóház	XX. sz. eleje	felújítva	oldalhatáron álló	F	magastető
Légi felvétel			Helyszínrajz		
					
<p>Leírás: lakóház, eklektikus</p> <p>Jelentős esztétikai értékkel bíró régi épület, mely a település arculatában meghatározó.</p> <p>Védendő: homlokzati díszítőelemek, nyílásrend</p>					
Eredeti védetség:		<p>helyi védelem 13/2006. (IV.27.) Makó ör. rendelete alapján</p>			
Jelenlegi védetség:		<p>helyi egyedi védelem „A” kategória 12/2018. (VII.31.) önk. rendelet Makó város településképeznek védelméről</p>			
Fényképek:					
					

ÉRTÉKVÉDELMI ADATLAP				Sorszám:	ÖV A39
Település:		Cím:		Helyrajzi szám:	
Makó		Kálvin u. 9.		5213	
Települési értékleltári szám:			Épület/építmény fajta: lakóház		
Funkció	Építés ideje	Műszaki állapot	Beépítési mód:	Szintszám:	Tető:
lakóház	1895	helyreállítandó	oldalhatáron álló	F	magastető
Légi felvétel			Helyszínrajz		
					
<p>Leírás: lakóház, eklektikus /neoreneszánsz/ A település történetének részét képezi, településképet meghatározó épület. Védendő: homlokzati tagozatok, nyílásrend</p>					
Eredeti védettség:		helyi védelem 13/2006. (IV.27.) Makó ör. rendelete alapján			
Jelenlegi védettség:		helyi egyedi védelem „A” kategória 12/2018. (VII.31.) önk. rendelet Makó város településképeinek védelméről			
Fényképek:					
<div style="display: flex; justify-content: space-around; align-items: center;"> <div style="text-align: center;">  <p>1983</p> </div> <div style="text-align: center;">  </div> <div style="text-align: center;">  </div> <div style="text-align: center;">  <p>2004</p> </div> </div>					

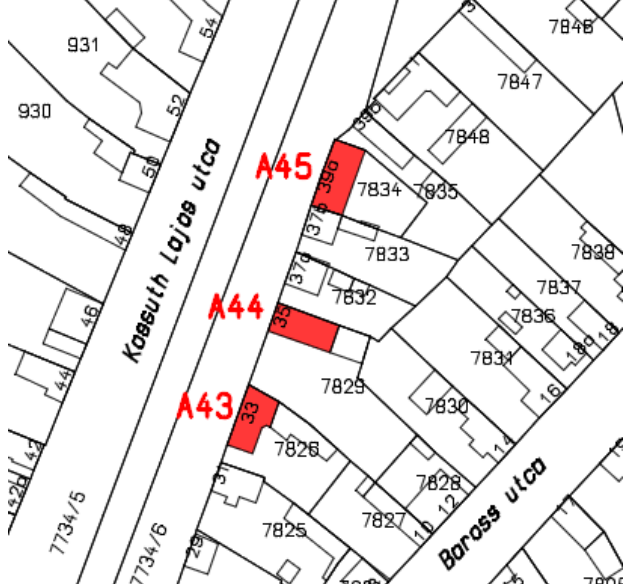
ÉRTÉKVÉDELMI ADATLAP				Sorszám:	ÖV A40
Település:		Cím:		Helyrajzi szám:	
Makó		Kálvin u. 46.		5470	
Települési értékleltári szám:			Épület/építmény fajta: lakóház		
Funkció	Építés ideje	Műszaki állapot	Beépítési mód:	Szintszám:	Tető:
lakóház		felújítandó	oldalhatáron álló	F	magastető
Légi felvétel			Helyszínrajz		
					
<p>Leírás: lakóház, eklektikus Építészeti érték, település arculatát meghatározó épület. Védendő: oromzat, homlokzati tagozatok, díszítőelemek, nyílásrend</p>					
Eredeti védettség:		helyi védelem 13/2006. (IV.27.) Makó ör. rendelete alapján			
Jelenlegi védettség:		helyi egyedi védelem „A” kategória 12/2018. (VII.31.) önk. rendelet Makó város településképeznek védelméről			
Fényképek:					
					
2004					

ÉRTÉKVÉDELMI ADATLAP				Sorszám:	ÖV A41
Település:		Cím:		Helyrajzi szám:	
Makó		Kálvin u. 58.		5487/2	
Települési értékleltári szám:			Épület/építmény fajta: lakóház		
Funkció	Építés ideje	Műszaki állapot	Beépítési mód:	Szintszám:	Tető:
lakóház		helyreállítva	oldalhatáron álló	F	magastető
Légi felvétel			Helyszínrajz		
					
<p>Leírás: lakóház, eklektikus A településkarakter meghatározó eleme. Védendő: az oromzat kialakítása, nyílásrend</p>					
Eredeti védettség:		helyi védelem 13/2006. (IV.27.) Makó ör. rendelete alapján			
Jelenlegi védettség:		helyi egyedi védelem „A” kategória 12/2018. (VII.31.) önk. rendelet Makó város településképeznek védelméről			
Fényképek:					
					
2004					

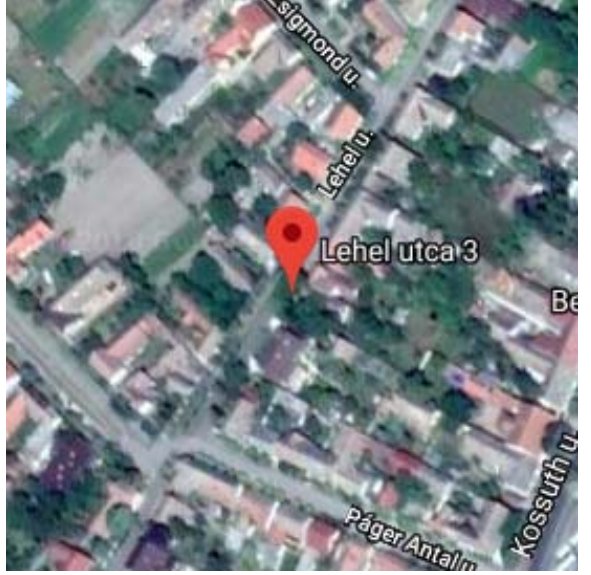
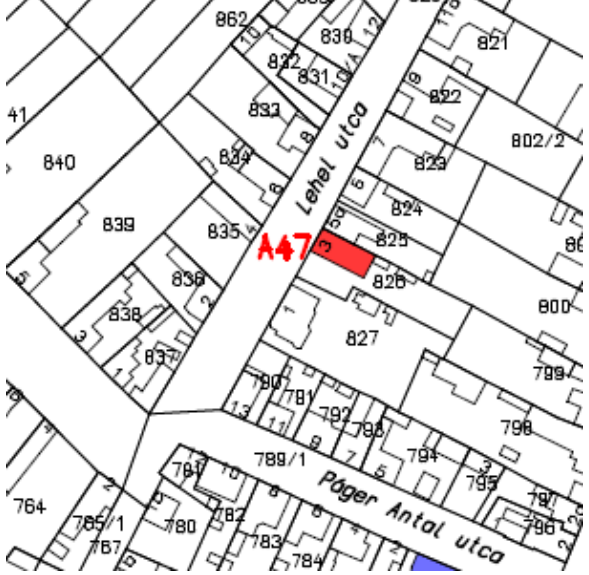




ÉRTÉKVÉDELMI ADATLAP				Sorszám:	ÖV A42
Település:		Cím:		Helyrajzi szám:	
Makó		Királyhegyesi út 28.		9236	
Települési értékleltári szám:			Épület/építmény fajta: imaház		
Funkció	Építés ideje	Műszaki állapot	Beépítési mód:	Szintszám:	Tető:
egyházi	1929	felújítandó	szabadon álló	F	magastető
Légi felvétel			Helyszínrajz		
					
<p>Leírás: Református imaház, eklektikus, 1929 Jelentős történeti, építészeti és vallási értékkel rendelkező épület. Védendő: homlokzati tagozatok, díszítőelemek, nyílásrend, nyílásosztás</p>					
Eredeti védettség:		helyi védelem 13/2006. (IV.27.) Makó ör. rendelete alapján			
Jelenlegi védettség:		helyi egyedi védelem „A” kategória 12/2018. (VII.31.) önk. rendelet Makó város településképezének védelméről			
Fényképek:					
					
					
					

ÉRTÉKVÉDELMI ADATLAP				Sorszám:	ÖV A43
Település:		Cím:		Helyrajzi szám:	
Makó		Kossuth u. 33.		7826	
Települési értékleltári szám:			Épület/építmény fajta: lakóház		
Funkció	Építés ideje	Műszaki állapot	Beépítési mód:	Szintszám:	Tető:
lakóház		felújítva	oldalhatáron álló	F	magastető
Légi felvétel			Helyszínrajz		
					
<p>Leírás: lakóház, eklektikus</p> <p>A település történetének részét képezi, településképet meghatározó jelentőséggel bíró épület</p> <p>Védendő: homlokzati díszítőelemek</p>					
Eredeti védettség:		<p>helyi védelem</p> <p>13/2006. (IV.27.) Makó ör. rendelete alapján</p>			
Jelenlegi védettség:		<p>helyi egyedi védelem „A” kategória</p> <p>12/2018. (VII.31.) önk. rendelet Makó város településképeinek védelméről</p>			
Fényképek:					
					
2004					

ÉRTÉKVÉDELMI ADATLAP				Sorszám:	ÖV A44
Település:		Cím:		Helyrajzi szám:	
Makó		Kossuth u. 35.		7829	
Települési értékleltári szám:			Épület/építmény fajta: lakóház		
Funkció	Építés ideje	Műszaki állapot	Beépítési mód:	Szintszám:	Tető:
lakóház		helyreállítandó, felújítandó	oldalhatáron álló	F	magastető
Légi felvétel			Helyszínrajz		
					
<p>Leírás: lakóház, eklektikus Jelentős esztétikai értékkel bíró, a településképpen meghatározó épület. Védendő: homlokzati díszítőelemek</p>					
Eredeti védettség:		helyi védelem 13/2006. (IV.27.) Makó ör. rendelete alapján			
Jelenlegi védettség:		helyi egyedi védelem „A” kategória 12/2018. (VII.31.) önk. rendelet Makó város településképeinek védelméről			
Fényképek:					
					
2004				2018	


ÉRTÉKVÉDELMI ADATLAP				Sorszám:	ÖV A45
Település:		Cím:		Helyrajzi szám:	
Makó		Kossuth u. 39/A		7834	
Települési értékleltári szám:			Épület/építmény fajta: lakóház		
Funkció	Építés ideje	Műszaki állapot	Beépítési mód:	Szintszám:	Tető:
lakóház		helyreállítandó	oldalhatáron álló	F	magastető
Légi felvétel			Helyszínrajz		
					
<p>Leírás: lakóház, eklektikus</p> <p>A település történetének részét képezi, településképet meghatározó kulturális jelentőséggel bíró épület</p> <p>Védendő: homlokzati díszítőelemek, tagozatok, nyílásrend, nyílásosztás</p>					
Eredeti védetség:		helyi védelem			
		13/2006. (IV.27.) Makó ör. rendelete alapján			
Jelenlegi védetség:		helyi egyedi védelem „A” kategória			
		12/2018. (VII.31.) önk. rendelet Makó város településképezének védelméről			
Fényképek:					
					
2004				2018	

ÉRTÉKVÉDELMI ADATLAP				Sorszám:	ÖV A46
Település:		Cím:		Helyrajzi szám:	
Makó		Kossuth u. 49.		7857	
Települési értékleltári szám:			Épület/építmény fajta: lakóház		
Funkció	Építés ideje	Műszaki állapot	Beépítési mód:	Szintszám:	Tető:
lakóház		felújítva helyreállítandó	oldalhatáron álló	F	magastető
Légi felvétel			Helyszínrajz		
					
<p>Leírás: lakóház, eklektikus A település történetének részét képezi, településképet meghatározó jelentőséggel bíró épület</p> <p>Védendő: kapu, nyílásrend</p>					
Eredeti védettség:		helyi védelem 13/2006. (IV.27.) Makó ör. rendelete alapján			
Jelenlegi védettség:		helyi egyedi védelem „A” kategória 12/2018. (VII.31.) önk. rendelet Makó város településképeznek védelméről			
Fényképek:					
					
		1983			
					
		2004		2018	

ÉRTÉKVÉDELMI ADATLAP				Sorszám:	ÖV A47
Település:		Cím:		Helyrajzi szám:	
Makó		Lehel u. 3.		826	
Települési értékleltári szám:			Épület/építmény fajta: lakóház		
Funkció	Építés ideje	Műszaki állapot	Beépítési mód:	Szintszám:	Tető:
lakóház	1880 körül	helyreállítandó	oldalhatáron álló	F	magastető
Légi felvétel			Helyszínrajz		
					
<p>Leírás: lakóház, romantikus Településképet meghatározó, történeti, építészeti értéket képviselő épület. Védendő: oromzat kialakítása, homlokzati díszítőelemek</p>					
Eredeti védettség:		helyi védelem 13/2006. (IV.27.) Makó ör. rendelete alapján			
Jelenlegi védettség:		helyi egyedi védelem „A” kategória 12/2018. (VII.31.) önk. rendelet Makó város településképeznek védelméről			
Fényképek:					
					
		1983			
					
		2004			

ÉRTÉKVÉDELMI ADATLAP				Sorszám:	ÖV A48
Település:		Cím:		Helyrajzi szám:	
Makó		Liget u. 3.		4783	
Települési értékleltári szám:			Épület/építmény fajta: középület		
Funkció	Építés ideje	Műszaki állapot	Beépítési mód:	Szintszám:	Tető:
intézmény	1880 körül	helyreállítandó	oldalhatáron álló	F	magastető
Légi felvétel			Helyszínrajz		
					
<p>Leírás: DÉMÁSZ /volt Kesztner-ház/, eklektikus Települési arculatot meghatározó épület.</p> <p>Védendő: homlokzati tagozatok, nyílásrend, nyílásosztás</p>					
Eredeti védettség:		helyi védelem 13/2006. (IV.27.) Makó ör. rendelete alapján			
Jelenlegi védettség:		helyi egyedi védelem „A” kategória 12/2018. (VII.31.) önk. rendelet Makó város településképeznek védelméről			
Fényképek:					
					
2004					


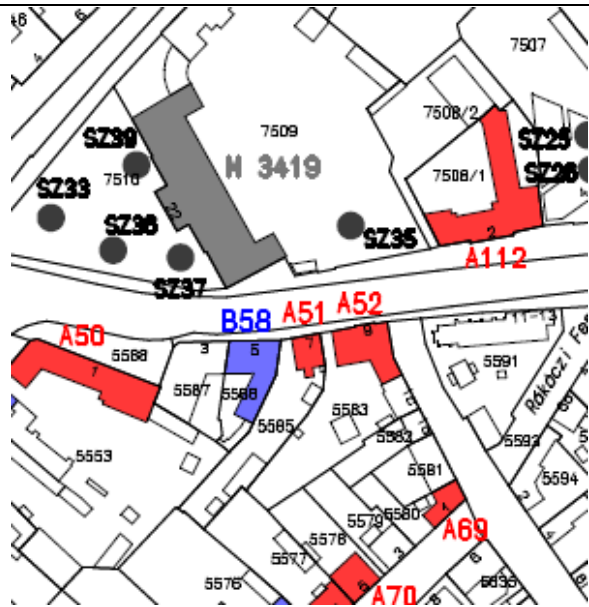

ÉRTÉKVÉDELMI ADATLAP				Sorszám:	ÖV A49
Település:		Cím:		Helyrajzi szám:	
Makó		Makovecz tér 6.		17	
Települési értékleltári szám:			Épület/építmény fajta: gyógyfürdő		
Funkció	Építés ideje	Műszaki állapot	Beépítési mód:	Szintszám:	Tető:
intézmény		megfelelő	szabadon álló	F, F+1	magastető
Légi felvétel			Helyszínrajz		
					
<p>Leírás: A Makovecz téren található Hagymatikum Gyógyfürdőt és magát a teret is a művész álmodta meg. A Makovecz Imre által megálmodott és megtervezett fürdő büszkén hirdeti az organikus építész tanait, melyek szerint mindegy, hogy milyen egy épület funkciója, a szakrális templom hangulatát kell megidéznie. A művész a magyar népet mindig egy tiszta nemzetként emlegette, a létesítményt pedig a római és török fürdők hangulatához hasonlóan emelte a tisztaság templomának szellemiségében, ezáltal válhatott a fizikai-szellemi megtisztulás helyszínévé.</p> <p>A makói fürdő magán hordozza a Makovecz épületek jellegzetességeit, mind kialakítás, mind anyagválasztás tekintetében. Az épület hangulatát meghatározzák az íves kialakítású falak, a makói hagymát idéző ragasztott fa kupolák, a különleges egyedi díszkő elemek. A homlokzatot az egyedi műkő díszek, illetve a tető természetes pala fedése teszi különlegessé.</p> <p>Jelentős esztétikai értékkel bíró régi épület, mely a település arculatában meghatározó.</p> <p>A Makói Termál- és Gyógyfürdő azaz Hagymatikum, vagyis a Fürdők fürdője (6900 Makó, Makovecz tér 6.) egy élmény-, gyógy- és wellness részlegekkel is rendelkező fürdőkomplexum, amely Makó belvárosában található. A város és a régió legfontosabb turisztikai épülete, más szóval Makó és a kistérség egyik legjelentősebb kitörési pontja. A makoveczi építészet remeke! A Mester élete utolsó s egyben legnagyobb munkája!</p> <p>2012. január 20-án nyitották meg a Hagymatikum fürdőt. A korábbi Marczibányi - az ünnepség idején már az időközben elhunyt építész, Makovecz Imre nevét viselő - téren!</p> <p>Védendő: Makovecz Imre építészeti örökségének része</p>					
Eredeti védettség:		helyi védelem 13/2006. (IV.27.) Makó ör. rendelete alapján			
Jelenlegi védettség:		helyi egyedi védelem „A” kategória 12/2018. (VII.31.) önk. rendelet Makó város településképezének védelméről			
Fényképek:					



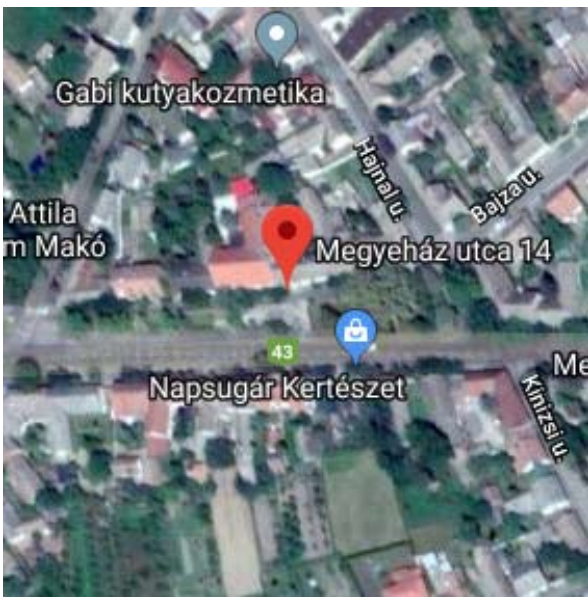
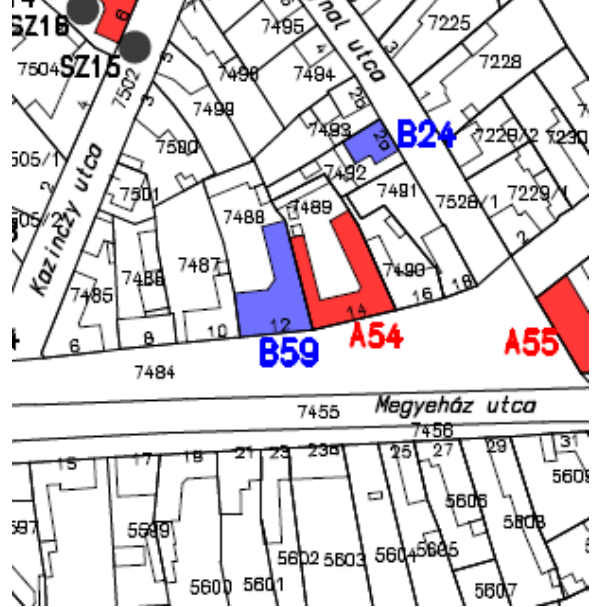


ÉRTÉKVÉDELMI ADATLAP				Sorszám:	ÖV A50
Település:		Cím:		Helyrajzi szám:	
Makó		Megyeház u. 1-3.		5553	
Települési értékleltári szám:			Épület/építmény fajta: üzlet		
Funkció	Építés ideje	Műszaki állapot	Beépítési mód:	Szintszám:	Tető:
üzlet		részben felújítva	zártosorú	F	magastető
Légi felvétel			Helyszínrajz		
					
<p>Leírás: üzletek, eklektikus Településképet meghatározó, történeti, építészeti értéket képviselő épület. Védendő: homlokzati díszítőelemek, tagozatok, nyílásrend, nyílásosztás</p>					
Eredeti védelem:		helyi védelem 13/2006. (IV.27.) Makó ör. rendelete alapján			
Jelenlegi védelem:		helyi egyedi védelem „A” kategória 12/2018. (VII.31.) önk. rendelet Makó város településképeinek védelméről			
Fényképek:					
					

Megjegyzés: a helyi egyedi védelem „A” kategória listából törlése javasolt, áthelyezése a „B” listába B86 számmal

ÉRTÉKVÉDELMI ADATLAP			Sorszám:	ÖV A51	
Település:		Cím:		Helyrajzi szám:	
Makó		Megyeház u. 7.		5585	
Települési értékleltári szám:			Épület/építmény fajta: lakóház		
Funkció	Építés ideje	Műszaki állapot	Beépítési mód:	Szintszám:	Tető:
panzió	1920-as évek	felújítva	oldalhatáron álló	F	magastető
Légi felvétel			Helyszínrajz		
					
<p>Leírás: lakóház (panzió), eklektikus Építészetileg értékes, település arculatát meghatározó épület. Védendő: homlokzati tagozatok, díszítőelemek, nyílásrend, nyílásosztás</p>					
Eredeti védettség:		helyi védelem 13/2006. (IV.27.) Makó ör. rendelete alapján			
Jelenlegi védettség:		helyi egyedi védelem „A” kategória 12/2018. (VII.31.) önk. rendelet Makó város településképezének védelméről			
Fényképek:					
					
2004					
2018					

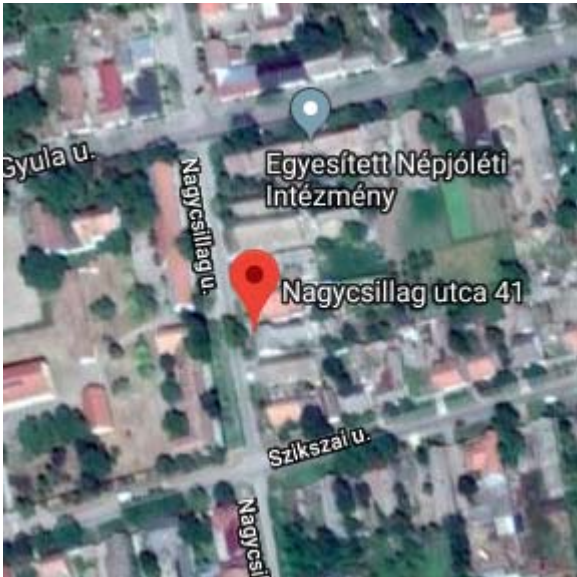
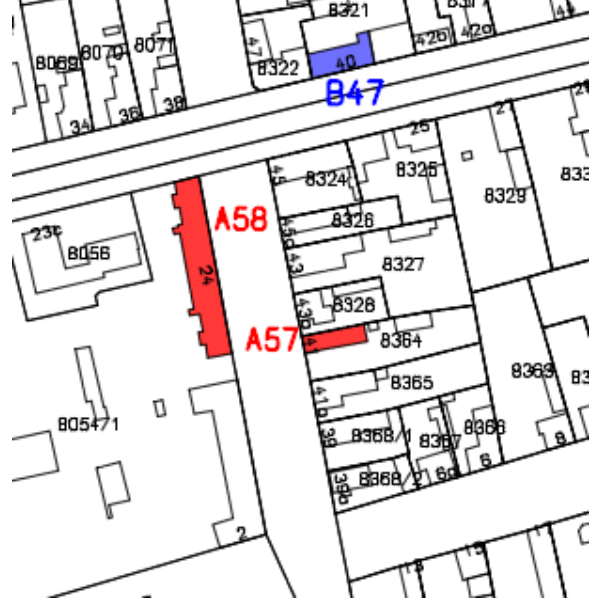




ÉRTÉKVÉDELMI ADATLAP				Sorszám:	ÖV A52
Település:		Cím:		Helyrajzi szám:	
Makó		Megyeház u. 9.		5583	
Települési értékleltári szám:			Épület/építmény fajta: üzlet		
Funkció	Építés ideje	Műszaki állapot	Beépítési mód:	Szintszám:	Tető:
üzlet		helyreállított	oldalhatáron álló	F	magastető
Légi felvétel			Helyszínrajz		
					
<p>Leírás: üzletek, eklektikus</p> <p>A település történetének részét képezi, településképet meghatározó jelentőséggel bíró épület</p> <p>Védendő: homlokzati díszítőelemek, nyílásrend</p>					
Eredeti védettség:		<p>helyi védelem</p> <p>13/2006. (IV.27.) Makó ör. rendelete alapján</p>			
Jelenlegi védettség:		<p>helyi egyedi védelem „A” kategória</p> <p>12/2018. (VII.31.) önk. rendelet Makó város településképének védelméről</p>			
Fényképek:					
					
2004					
2018					

ÉRTÉKVÉDELMI ADATLAP				Sorszám:	ÖV A53
Település:		Cím:		Helyrajzi szám:	
Makó		Megyeház u. 33.		5734	
Települési értékleltári szám:			Épület/építmény fajta: lakóház, üzletek		
Funkció	Építés ideje	Műszaki állapot	Beépítési mód:	Szintszám:	Tető:
lakóház, üzletek		helyreállítandó	zártosrú	F	magastető
Légi felvétel			Helyszínrajz		
					
<p>Leírás: üzletek, eklektikus A település történetének részét képezi, településképet meghatározó épület. Védendő: homlokzati díszítőelemek, nyílásrend</p>					
Eredeti védettség:		helyi védelem 13/2006. (IV.27.) Makó ör. rendelete alapján			
Jelenlegi védettség:		helyi egyedi védelem „A” kategória 12/2018. (VII.31.) önk. rendelet Makó város településképeznek védelméről			
Fényképek:					
					

ÉRTÉKVÉDELMI ADATLAP				Sorszám:	ÖV A54
Település:		Cím:		Helyrajzi szám:	
Makó		Megyeház u. 14.		7489	
Települési értékleltári szám:			Épület/építmény fajta: lakóház		
Funkció	Építés ideje	Műszaki állapot	Beépítési mód:	Szintszám:	Tető:
lakóház		helyreállítandó	oldalhatáron álló	F	magastető
Légi felvétel			Helyszínrajz		
					
<p>Leírás: lakóház, eklektikus</p> <p>A település történetének részét képezi, településképet meghatározó kulturális jelentőséggel bíró épület.</p> <p>Védendő: homlokzati díszítőelemek, nyílásrend</p>					
Eredeti védettség:		<p>helyi védelem</p> <p>13/2006. (IV.27.) Makó ör. rendelete alapján</p>			
Jelenlegi védettség:		<p>helyi egyedi védelem „A” kategória</p> <p>12/2018. (VII.31.) önk. rendelet Makó város településképének védelméről</p>			
Fényképek:					
					
2004					
					
2018					

ÉRTÉKVÉDELMI ADATLAP				Sorszám:	ÖV A55
Település:		Cím:		Helyrajzi szám:	
Makó		Megyeház u. 20.		7483	
Települési értékleltári szám:			Épület/építmény fajta: lakóház		
Funkció	Építés ideje	Műszaki állapot	Beépítési mód:	Szintszám:	Tető:
lakóház	század- forduló	felújítandó	oldalhatáron álló	F	magastető
Légi felvétel			Helyszínrajz		
					
<p>Leírás: lakóház, eklektikus /neobarokk –szecessziós/ Jelentős esztétikai értékkel bíró régi épület, mely a település arculatában meghatározó.</p> <p>Védendő: tömegarány, homlokzati tagozatok, díszítőelemek, nyílásrend, nyílásosztás</p>					
Eredeti védettség:		helyi védelem 13/2006. (IV.27.) Makó ör. rendelete alapján			
Jelenlegi védettség:		helyi egyedi védelem „A” kategória 12/2018. (VII.31.) önk. rendelet Makó város településképezének védelméről			
Fényképek:					
					

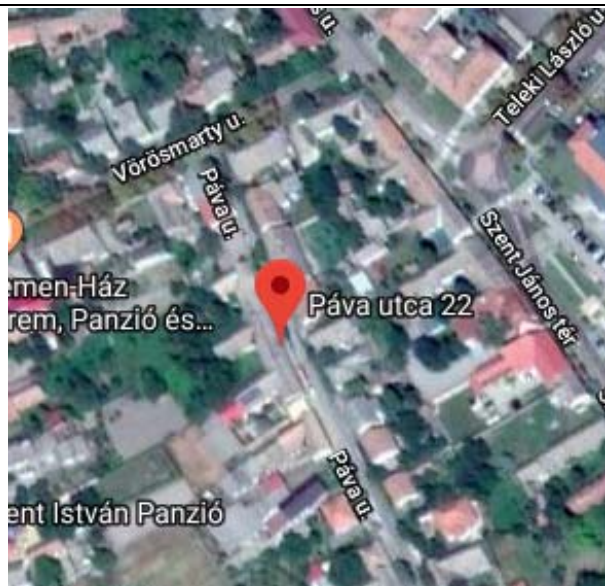
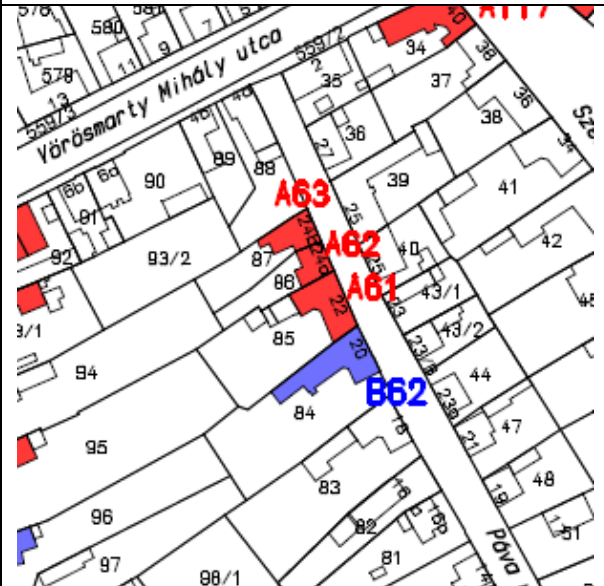


ÉRTÉKVÉDELMI ADATLAP				Sorszám:	ÖV A56
Település:		Cím:		Helyrajzi szám:	
Makó		Móricz Zsigmond u. 6.		862	
Települési értékleltári szám:			Épület/építmény fajta: lakóház		
Funkció	Építés ideje	Műszaki állapot	Beépítési mód:	Szintszám:	Tető:
lakóház		felújítva	oldalhatáron álló	F	magastető
Légi felvétel			Helyszínrajz		
					
<p>Leírás: lakóház, eklektikus Építészeti érték, település arculatát meghatározó épület. Védendő: homlokzati tagozatok, díszítőelemek, nyílásrend, nyílásosztás</p>					
Eredeti védettség:		helyi védelem 13/2006. (IV.27.) Makó ör. rendelete alapján			
Jelenlegi védettség:		helyi egyedi védelem „A” kategória 12/2018. (VII.31.) önk. rendelet Makó város településképeznek védelméről			
Fényképek:					
					
2004					

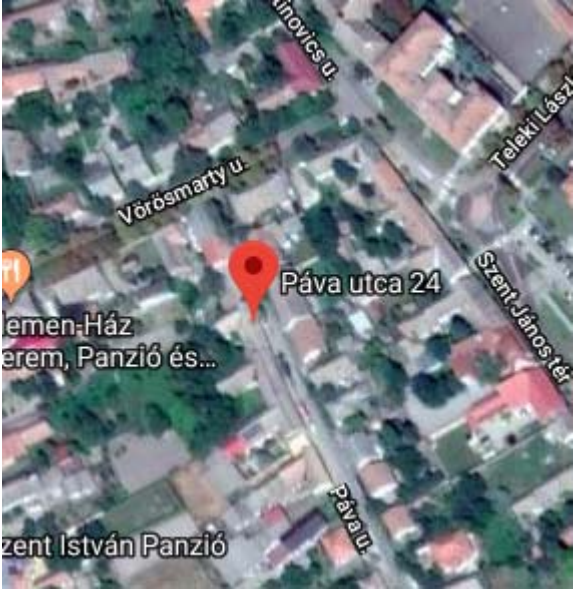
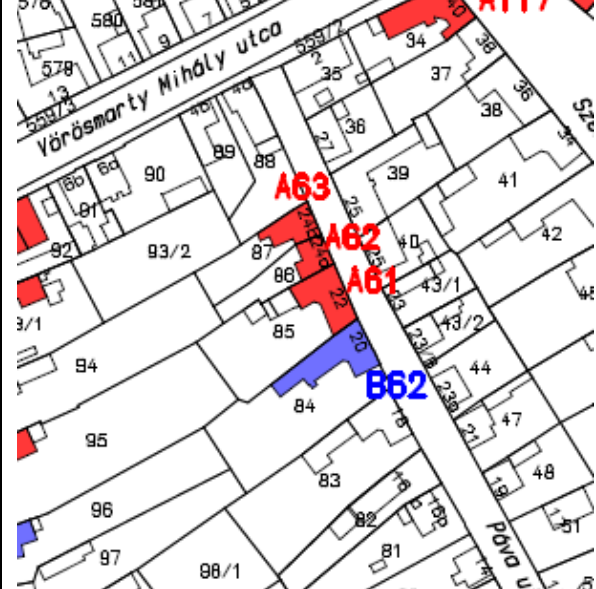

ÉRTÉKVÉDELMI ADATLAP				Sorszám:	ÖV A57
Település:		Cím:		Helyrajzi szám:	
Makó		Nagycsillag u. 41.		8364	
Települési értékleltári szám:			Épület/építmény fajta: lakóház		
Funkció	Építés ideje	Műszaki állapot	Beépítési mód:	Szintszám:	Tető:
lakóház	1860 után	felújítandó	oldalhatáron álló	F	magastető
Légi felvétel			Helyszínrajz		
					
<p>Leírás: lakóház, romantikus</p> <p>A település történetének részét képezi, településképet meghatározó jelentőséggel bíró épület</p> <p>Védendő: oromzat kialakítása, homlokzati díszítőelemek</p>					
Eredeti védettség:		<p>helyi védelem</p> <p>13/2006. (IV.27.) Makó ör. rendelete alapján</p>			
Jelenlegi védettség:		<p>helyi egyedi védelem „A” kategória</p> <p>12/2018. (VII.31.) önk. rendelet Makó város településképének védelméről</p>			
Fényképek:					
				1983	
				2004	

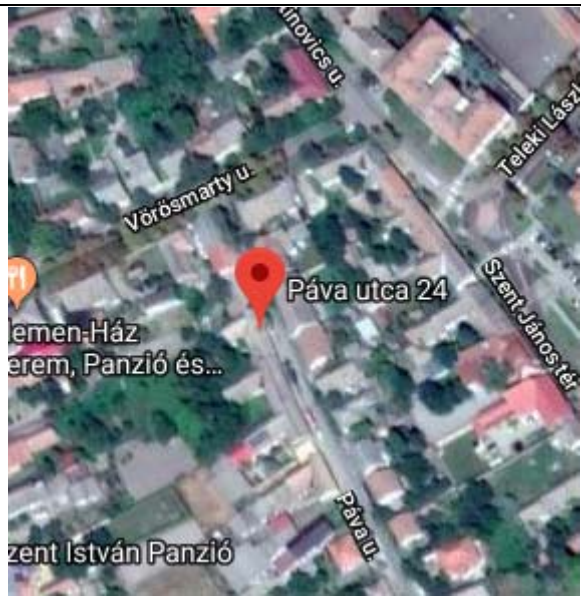
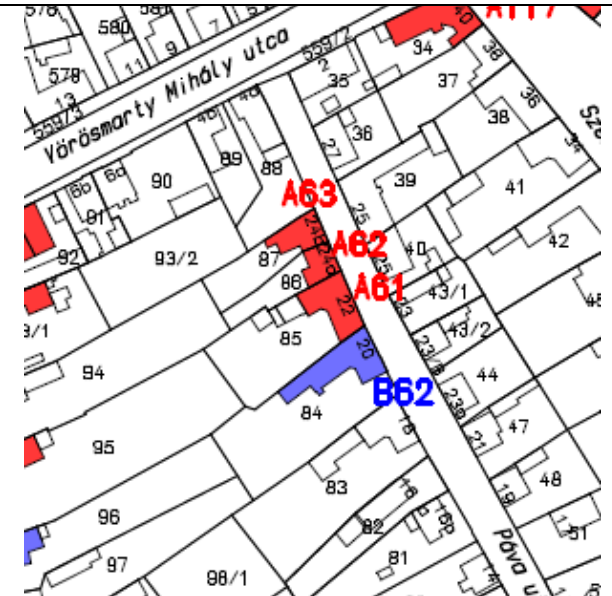





ÉRTÉKVÉDELMI ADATLAP				Sorszám:	ÖV A58
Település:		Cím:		Helyrajzi szám:	
Makó		Nagycsillag u. 24.		8054/1	
Települési értékleltári szám:			Épület/építmény fajta: iskola		
Funkció	Építés ideje	Műszaki állapot	Beépítési mód:	Szintszám:	Tető:
oktatás		felújítva	oldalhatáron álló	F	magastető
Légi felvétel			Helyszínrajz		
					
<p>Leírás: Szikszai György Református Óvoda és Általános Iskola Jelentős történeti, építészeti és vallási értékkel rendelkező épület. Védendő: tömegarány, nyílásrend, nyílásosztás</p>					
Eredeti védelem:		helyi védelem 13/2006. (IV.27.) Makó ör. rendelete alapján			
Jelenlegi védelem:		helyi egyedi védelem „A” kategória 12/2018. (VII.31.) önk. rendelet Makó város településképezék védelméről			
Fényképek:					
					


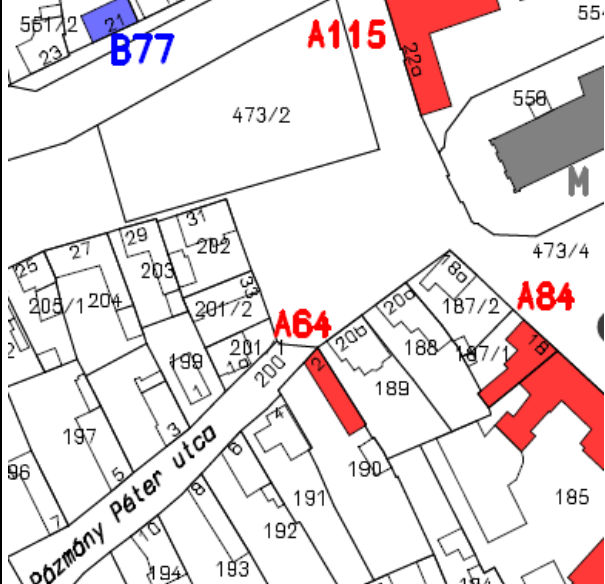




ÉRTÉKVÉDELMI ADATLAP			Sorszám:	ÖV A59	
Település:		Cím:		Helyrajzi szám:	
Makó		Návay Lajos tér 10.		7865	
Települési értékleltári szám:			Épület/építmény fajta: lakóház		
Funkció	Építés ideje	Műszaki állapot	Beépítési mód:	Szintszám:	Tető:
lakóház	1862	felújítva	oldalhatáron álló	F+1	magastető
Légi felvétel			Helyszínrajz		
					
<p>Leírás: lakóház /Régi kórház/ A település történetének részét képezi, településképet meghatározó kulturális jelentőséggel bíró épület</p> <p>Védendő: tömegarány, homlokzati tagozatok, díszítőelemek, nyílásrend, nyílásosztás</p>					
Eredeti védettség:		helyi védelem 13/2006. (IV.27.) Makó ör. rendelete alapján			
Jelenlegi védettség:		helyi egyedi védelem „A” kategória 12/2018. (VII.31.) önk. rendelet Makó város településképezének védelméről			
Fényképek:					
					
2004					

ÉRTÉKVÉDELMI ADATLAP			Sorszám:	ÖV A60	
Település:		Cím:		Helyrajzi szám:	
Makó		Návay Lajos tér 12.		7864/1	
Települési értékleltári szám:			Épület/építmény fajta: iskola		
Funkció	Építés ideje	Műszaki állapot	Beépítési mód:	Szintszám:	Tető:
oktatás	1907	helyreállítva, felújítva	oldalhatáron álló	F+1	magastető
Légi felvétel			Helyszínrajz		
					
<p>Leírás: Kertvárosi Általános Iskola A településkép egyik meghatározó intézményi épülete.</p> <p>Védendő: tömegarány, tetőfelépítmény, homlokzati tagozatok, díszítőelemek, nyílásrend</p>					
Eredeti védettség:		helyi védelem 13/2006. (IV.27.) Makó ör. rendelete alapján			
Jelenlegi védettség:		helyi egyedi védelem „A” kategória 12/2018. (VII.31.) önk. rendelet Makó város településképeznek védelméről			
Fényképek:					
					
2004					

ÉRTÉKVÉDELMI ADATLAP				Sorszám:	ÖV A61
Település:		Cím:		Helyrajzi szám:	
Makó		Páva u. 22.		85	
Települési értékleltári szám:			Épület/építmény fajta: lakóház		
Funkció	Építés ideje	Műszaki állapot	Beépítési mód:	Szintszám:	Tető:
kapu		felújítandó	-	-	-
Légi felvétel			Helyszínrajz		
					
<p>Leírás: lakóház kapuja, eklektikus Utcakép karakterét meghatározó épületrész. Védendő: kapu</p>					
Eredeti védettség:		helyi védelem 13/2006. (IV.27.) Makó ör. rendelete alapján			
Jelenlegi védettség:		helyi egyedi védelem „A” kategória 12/2018. (VII.31.) önk. rendelet Makó város településképeznek védelméről			
Fényképek:					
					
		2004		2013	

ÉRTÉKVÉDELMI ADATLAP				Sorszám:	ÖV A62
Település:		Cím:		Helyrajzi szám:	
Makó		Páva u. 24/a.		86	
Települési értékleltári szám:			Épület/építmény fajta: lakóház		
Funkció	Építés ideje	Műszaki állapot	Beépítési mód:	Szintszám:	Tető:
lakóház	XX. sz. eleje	felújítandó	oldalhatáron álló	F	magastető
Légi felvétel			Helyszínrajz		
					
<p>Leírás: lakóház, szecessziós</p> <p>A település történetének részét képezi, településképet meghatározó jelentőséggel bíró épület</p> <p>Védendő: homlokzati díszítőelemek, nyílásrend, kapu</p>					
Eredeti védettség:		<p>helyi védelem 13/2006. (IV.27.) Makó ör. rendelete alapján</p>			
Jelenlegi védettség:		<p>helyi egyedi védelem „A” kategória 12/2018. (VII.31.) önk. rendelet Makó város településképeinek védelméről</p>			
Fényképek:					
					

ÉRTÉKVÉDELMI ADATLAP				Sorszám:	ÖV A63
Település:		Cím:		Helyrajzi szám:	
Makó		Páva u. 24/b.		87	
Települési értékleltári szám:			Épület/építmény fajta: lakóház		
Funkció	Építés ideje	Műszaki állapot	Beépítési mód:	Szintszám:	Tető:
lakóház	XX. sz. eleje	felújítandó	oldalhatáron álló	F	magastető
Légi felvétel			Helyszínrajz		
					
<p>Leírás: lakóház, szecessziós</p> <p>A település történetének részét képezi, településképet meghatározó jelentőséggel bíró épület</p> <p>Védendő: homlokzati díszítőelemek, nyílásrend, kapu</p>					
Eredeti védettség:		<p>helyi védelem 13/2006. (IV.27.) Makó ör. rendelete alapján</p>			
Jelenlegi védettség:		<p>helyi egyedi védelem „A” kategória 12/2018. (VII.31.) önk. rendelet Makó város településképeinek védelméről</p>			
Fényképek:					
<div style="display: flex; justify-content: space-around; align-items: flex-start;"> <div style="text-align: center;">  <p>1983</p> </div> <div style="text-align: center;">  </div> </div> <div style="display: flex; justify-content: space-around; align-items: flex-start; margin-top: 10px;"> <div style="text-align: center;">  </div> <div style="text-align: center;">  <p>2004</p> </div> <div style="text-align: center;">  </div> </div>					

ÉRTÉKVÉDELMI ADATLAP			Sorszám:	ÖV A64	
Település:		Cím:		Helyrajzi szám:	
Makó		Pázmány u. 2.		190	
Települési értékleltári szám:			Épület/építmény fajta: lakóház		
Funkció	Építés ideje	Műszaki állapot	Beépítési mód:	Szintszám:	Tető:
lakóház	1860 után	helyreállítandó	oldalhatáron álló	F	magastető
Légi felvétel			Helyszínrajz		
					
<p>Leírás: lakóház, romantikus</p> <p>A háztípus jelentős arculatot formáló tényező a településen.</p> <p>Védendő: homlokzati tagozatok, oromzat kialakítása, díszítőelemek</p>					
Eredeti védettség:		<p>helyi védelem 13/2006. (IV.27.) Makó ör. rendelete alapján</p>			
Jelenlegi védettség:		<p>helyi egyedi védelem „A” kategória 12/2018. (VII.31.) önk. rendelet Makó város településképeznek védelméről</p>			
Fényképek:					
					
		1983			
					
		2004			

ÉRTÉKVÉDELMI ADATLAP			Sorszám:	ÖV A65	
Település:		Cím:		Helyrajzi szám:	
Makó		Petőfi park 10.		757	
Települési értékleltári szám:			Épület/építmény fajta: lakóház		
Funkció	Építés ideje	Műszaki állapot	Beépítési mód:	Szintszám:	Tető:
lakóház	1920-30 között	helyreállítva	oldalhatáron álló	F	magastető
Légi felvétel			Helyszínrajz		
					
<p>Leírás: lakóház, eklektikus /neocopf/ A település történetének részét képezi, településképet meghatározó jelentőséggel bíró épület Védendő: tömegarány, homlokzati díszítőelemek, nyílásrend, nyílásosztás, kapu</p>					
Eredeti védettség:		helyi védelem 13/2006. (IV.27.) Makó ör. rendelete alapján			
Jelenlegi védettség:		helyi egyedi védelem „A” kategória 12/2018. (VII.31.) önk. rendelet Makó város településképének védelméről			
Fényképek:					
					
					
		2004			

ÉRTÉKVÉDELMI ADATLAP				Sorszám:	ÖV A66
Település:		Cím:		Helyrajzi szám:	
Makó		Petőfi utca 5.		5523	
Települési értékleltári szám:			Épület/építmény fajta: lakóház		
Funkció	Építés ideje	Műszaki állapot	Beépítési mód:	Szintszám:	Tető:
lakóház	XX. sz. eleje	helyreállítva	oldalhatáron álló	F	magastető
Légi felvétel			Helyszínrajz		
					
<p>Leírás: lakóház, eklektikus /neocopf/ Jelentős esztétikai értékkel bíró régi épület, mely a település arculatában meghatározó. Védendő: tömegarány, homlokzati díszítőelemek, nyílásrend, kapu</p>					
Eredeti védettség:		helyi védelem 13/2006. (IV.27.) Makó ör. rendelete alapján			
Jelenlegi védettség:		helyi egyedi védelem „A” kategória 12/2018. (VII.31.) önk. rendelet Makó város településképeznek védelméről			
Fényképek:					
					
2004					

ÉRTÉKVÉDELMI ADATLAP				Sorszám:	ÖV A68
Település:		Cím:		Helyrajzi szám:	
Makó		Posta utca 2.		5542	
Települési értékleltári szám:			Épület/építmény faja: Hagymaház		
Funkció	Építés ideje	Műszaki állapot	Beépítési mód:	Szintszám:	Tető:
kulturális		jó	szabadon álló	F+2	magastető
Légi felvétel			Helyszínrajz		
					
<p>Leírás: Hagymaház.</p> <p>A Hagymaház (6900 Makó, Posta utca 4.) Makó város színháztermet is magába foglaló kulturális központja, sokan illetik azzal a jelzővel, még maga Makovecz is, hogy a (helyi) "kulturális élet temploma"! A Hagymaház a Posta utcán található a belvárosban. Eredetileg modernista stílusban épült 1936-ban, tehát a jelenlegi Makovecz által tervezett Hagymaház előtt egy premodern épület állt, a régi Hagymaház, amit a hagymatermelők hoztak létre és azok székházaként, értékesítési központjaként működött, 1949 óta bír kizárólagosan kulturális funkcióval, akkor József Attila Művelődési Központ néven futott (régi Hagymaház).</p> <p>1998-ban a régi Hagymaház helyén, amely addigra már nagyon korszerűtlenné vált és teljesen tönkre is ment egy újat építettek fel. Először a régik akarták felújíttatni, de végül ettől eltekintettek és az akkori városvezetés és a polgármester már ennek több mint 10 éve Makovecz Imrét bízta meg az új Hagymaház tervezésével, az organikus, négytornyú épület nemzetközileg is jegyzett, a város és a szűkebb régió legismertebb látványossága.</p> <p>1996-ban írtak ki pályázatot a balesetveszélyessé vált kulturális intézmények felújítására, amit Makó városa is sikeresen megnyert. Ekkor lépett kapcsolatba Makovecz először Makóval, jobban mondva akkor kezdődött a város és a híres építész kapcsolata, amely aztán egész végig a mester haláláig fennállt!</p> <p>1997 szeptemberében elbontották a régi épületet. Az építkezésen a Ferroép Zrt. volt a fővállalkozó, de természetesen több makói alvállalkozót is foglalkoztattak. A teljes költségvetés nagyjából 300 millió forint volt, amelyből 210 millió forintot az állam állt. A tervek szerint a Hagymaháznak 1998. augusztus 20-ára, a nemzeti ünnepre kellett volna elkészülnie, de sajnos csúszás következett be.</p> <p>Így egészen pontosan 1998. október 2-án adták át Buzás Péter polgármester, Makovecz Imre és Nemesi Pál az építést végző cég igazgatója közreműködésével.</p> <p>A makói Makovecz épületek sorában időrendben és világhírére való tekintettel is a Hagymaház az első!</p>					

A Kultúra otthona!

2002-ben került bele Makovecz Imre a világépítészet történetébe, ezzel az épülettel, ahol ő volt az egyetlen magyar organikus építész (amerikai építészeti almanach)! Tehát az egész magyarság joggal büszke lehet rá erre a méltán híres alkotására is! Valamint szintén 2002 óta itt adják át a Págergyűrűt, egy ünnepélyes rendezvény keretein belül, egy-két állandó vendéggel, a polgármesterrel és az abban az évben legérdemesebbnek tartott színésszel, előadóval, aki megkapja Páger Antal gyűrűjének pontos másolatát kitüntetés, díj gyanánt.

2006 óta a szabadtéri színpad előtti térre alkalmi, mobilizálható nézőteret állítottak fel, amely Csongrád megye második legnagyobb ilyen jellegű nézőtere, 3000 főt tud befogadni.

Az új hagymaház 2007 őszében felújításon esett át, új hidegburkoló lapokat raktak a régik helyére, és renoválták a falakat is!

2007 decemberében a legnagyobb megyei lap a Délmagyar olvasóinak szavazatai alapján egyike lett Csongrád megye hét csodájának.

A makovecki stílusjegyek és mondjuk úgy indítatás ennél az épületnél is, mind természetesen mindegyiknél jelen van. Többen amellett érveltek, hogy az új épületet nem a Posta utcán kellene felépíteni, hanem a régi faszínház helyén. Makovecz úgy gondolta, hogy az új épületnek a régi helyen történő felépítése az eredeti építetők szándékának sokkal szebb megvalósulását jelentené! Ő mindig törődött azzal a hellyel, környezettel ahová az épületei kerülnek. Ennek az épületnek ránézésre talán a legjellemzőbb, legészrevehetőbb tulajdonsága, hogy négy tornya van. A Hagymaház a református városrész szélén áll, nagyon közel a református Ótemplomhoz (Fehértemplom), ami a helyi református élet központja volt és még mind a mai napig is az. Ez a református templom az 1970-es évekig körbe volt véve egy fallal, amelyen négy torony állt, ennek a négy toronynak a megidézését ő nagyon fontosnak tartotta és ugye a Hagymaház a négy nagy tornyával be is váltotta azt. Makovecznél a toronynak mindig is külön jelentősége volt, ennél az épületnél is figyelemmel kísérhetjük ezt a törekvést, hogy a földből kinőtt növényhez hasonlóan ezek a tornyok is az ég felé törekednek. A jellegzetes befejezetlen négy torony, amiből kinő az úgynevezett üvegrügy, ami az ég felé nyúló életfára utal. Itt is világosan látható, hogy a magasodó négy torony az éggel való kapcsolatot hangsúlyozza.

Építészetileg értékes, település arculatát jelentősen meghatározó épület.

Védendő: Makovecz Imre építészeti örökségének része

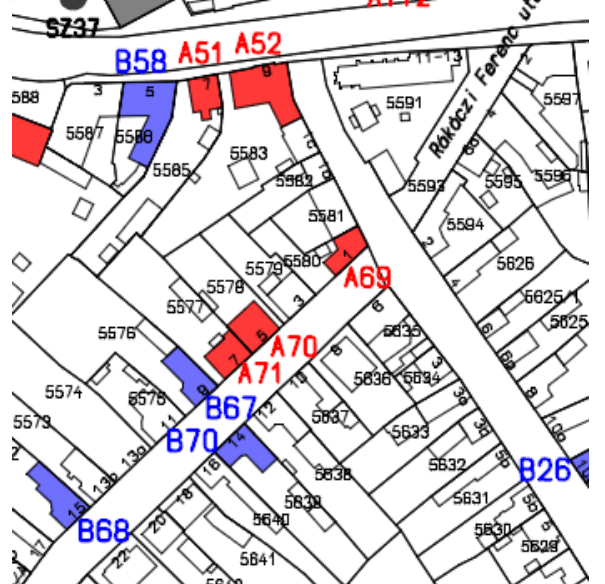

Eredeti védettség:	helyi védelem 13/2006. (IV.27.) Makó ör. rendelete alapján
Jelenlegi védettség:	helyi egyedi védelem „A” kategória 12/2018. (VII.31.) önk. rendelet Makó város településképeznek védelméről

Fényképek:




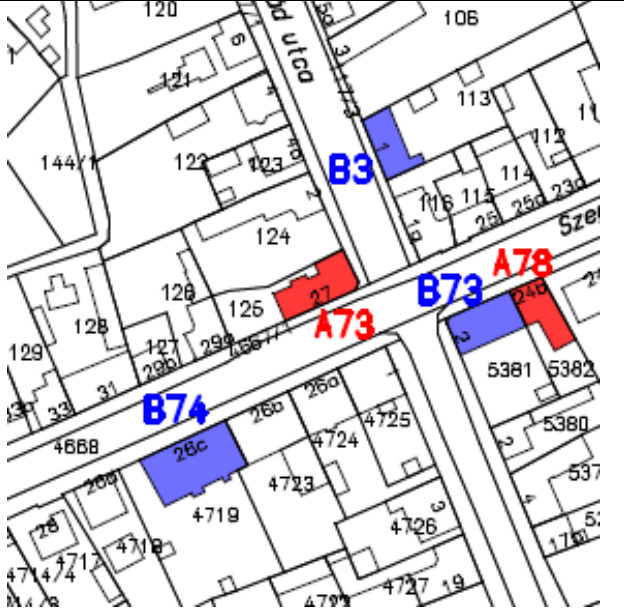




2018

ÉRTÉKVÉDELMI ADATLAP				Sorszám:	ÖV A69
Település:		Cím:		Helyrajzi szám:	
Makó		Rákóczi u. 1.		5580	
Települési értékleltári szám:			Épület/építmény faja: lakóház		
Funkció	Építés ideje	Műszaki állapot	Beépítési mód:	Szintszám:	Tető:
lakóház	XX. sz. eleje	helyreállítandó	oldalhatáron álló	F	magastető
Légi felvétel			Helyszínrajz		
					
<p>Leírás: lakóház, szecessziós</p> <p>A település történetének részét képezi, településképet meghatározó jelentőséggel bíró épület</p> <p>Védendő: tömegforma, homlokzati tagozatok, díszítőelemek, nyílásrend</p>					
Eredeti védettség:		<p>helyi védelem</p> <p>13/2006. (IV.27.) Makó ör. rendelete alapján</p>			
Jelenlegi védettség:		<p>helyi egyedi védelem „A” kategória</p> <p>12/2018. (VII.31.) önk. rendelet Makó város településképezének védelméről</p>			
Fényképek:					
<div style="display: flex; flex-wrap: wrap;">     </div> <p style="text-align: right;">2004</p>					

ÉRTÉKVÉDELMI ADATLAP				Sorszám:	ÖV A70
Település:		Cím:		Helyrajzi szám:	
Makó		Rákóczi u. 5.		5578	
Települési értékleltári szám:			Épület/építmény fajta: lakóház		
Funkció	Építés ideje	Műszaki állapot	Beépítési mód:	Szintszám:	Tető:
lakóház		felújított	oldalhatáron álló	F	magastető
Légi felvétel			Helyszínrajz		
					
<p>Leírás: lakóház, eklektikus Településképet meghatározó, történeti, építészeti értéket képviselő épület.</p> <p>Védendő: tömegarány, homlokzati tagozatok, díszítőelemek, nyílásrend, nyílásosztás</p>					
Eredeti védettség:		helyi védelem 13/2006. (IV.27.) Makó ör. rendelete alapján			
Jelenlegi védettség:		helyi egyedi védelem „A” kategória 12/2018. (VII.31.) önk. rendelet Makó város településképezének védelméről			
Fényképek:					
					
2004			2018		


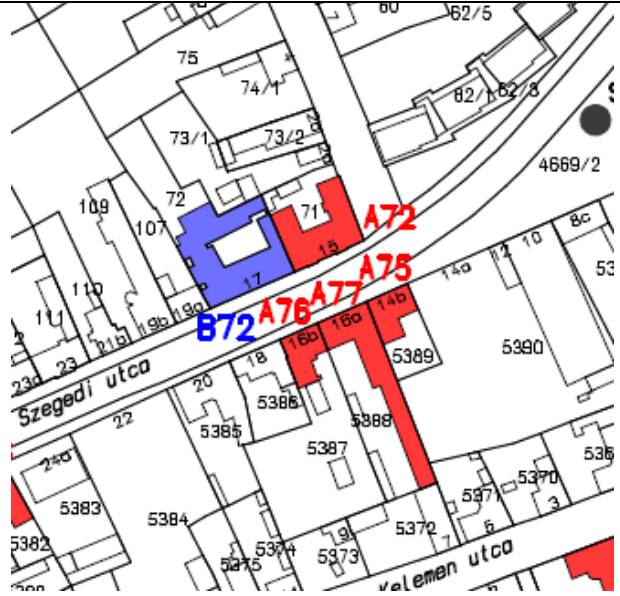






ÉRTÉKVÉDELMI ADATLAP			Sorszám:	ÖV A71	
Település:		Cím:		Helyrajzi szám:	
Makó		Rákóczi u. 7.		5577	
Települési értékleltári szám:			Épület/építmény fajta: lakóház		
Funkció	Építés ideje	Műszaki állapot	Beépítési mód:	Szintszám:	Tető:
lakóház	XX. sz. eleje	felújítandó	oldalhatáron álló	F	magastető
Légi felvétel			Helyszínrajz		
					
<p>Leírás: lakóház, eklektikus</p> <p>A település történetének részét képezi, településképet meghatározó jelentőséggel bíró épület</p> <p>Védendő: homlokzati tagozatok, díszítőelemek, nyílásrend, nyílásosztás</p>					
Eredeti védettség:		helyi védelem			
		13/2006. (IV.27.) Makó ör. rendelete alapján			
Jelenlegi védettség:		helyi egyedi védelem „A” kategória			
		12/2018. (VII.31.) önk. rendelet Makó város településképeinek védelméről			
Fényképek:					
					


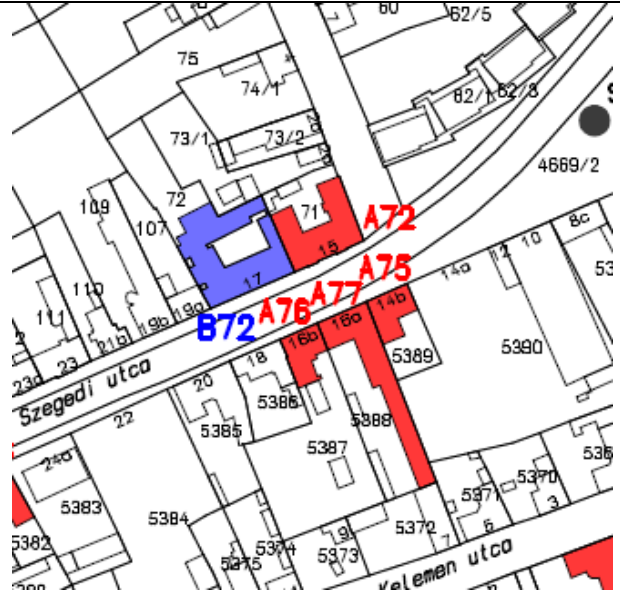




ÉRTÉKVÉDELMI ADATLAP			Sorszám:	ÖV A72	
Település:		Cím:		Helyrajzi szám:	
Makó		Szegedi u. 15.		71	
Települési értékleltári szám:			Épület/építmény fajta: lakóház		
Funkció	Építés ideje	Műszaki állapot	Beépítési mód:	Szintszám:	Tető:
lakóház	XX. sz. eleje	helyreállítandó	oldalhatáron álló	F	magastető
Légi felvétel			Helyszínrajz		
					
<p>Leírás: lakóház, eklektikus Utcakép karakterét meghatározó épület. Védendő: tömegarány, homlokzati díszítőelemek, nyílásrend</p>					
Eredeti védelem:		helyi védelem 13/2006. (IV.27.) Makó ör. rendelete alapján			
Jelenlegi védelem:		helyi egyedi védelem „A” kategória 12/2018. (VII.31.) önk. rendelet Makó város településképeznek védelméről			
Fényképek:					
					
					
		2004		2018	

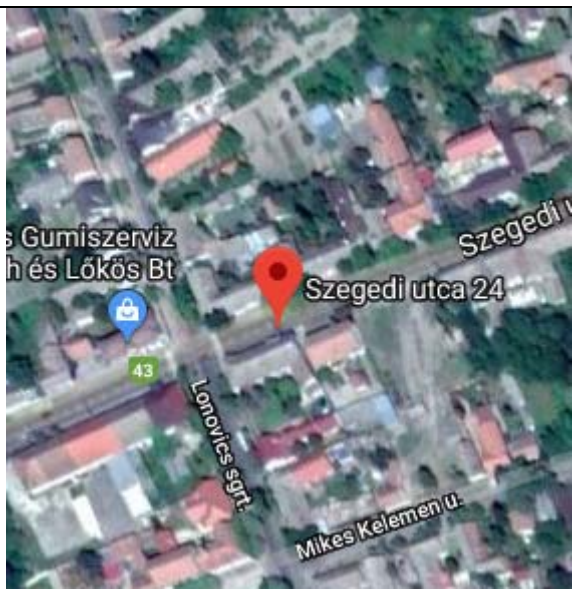
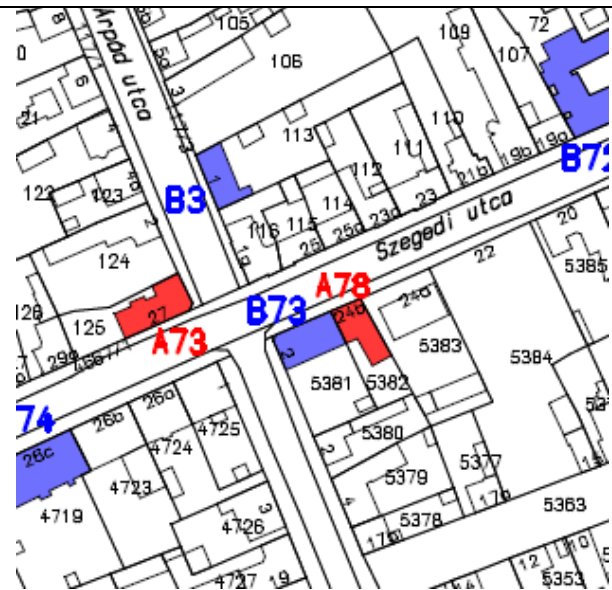


ÉRTÉKVÉDELMI ADATLAP			Sorszám:	ÖV A73	
Település:		Cím:		Helyrajzi szám:	
Makó		Szegedi u. 27.		125	
Települési értékleltári szám:			Épület/építmény fajta: eszpresszó, lakóház		
Funkció	Építés ideje	Műszaki állapot	Beépítési mód:	Szintszám:	Tető:
lakóház, szolgáltató	1920.	felújítandó	oldalhatáron álló	F	magastető
Légi felvétel			Helyszínrajz		
					
<p>Leírás: Eszpresszó, lakóház eklektikus /neocopf/ 1920.</p> <p>A település történetének részét képezi, településképet meghatározó jelentőséggel bíró épület</p> <p>Védendő: tömegarány, homlokzati díszítőelemek, nyílásrend</p>					
Eredeti védettség:		helyi védelem 13/2006. (IV.27.) Makó ör. rendelete alapján			
Jelenlegi védettség:		helyi egyedi védelem „A” kategória 12/2018. (VII.31.) önk. rendelet Makó város településképeznek védelméről			
Fényképek:					
					
					
		1983			
		2004			

ÉRTÉKVÉDELMI ADATLAP				Sorszám:	ÖV A74
Település:		Cím:		Helyrajzi szám:	
Makó		Szegedi u. 37.		132	
Települési értékleltári szám:			Épület/építmény fajta: lakóház		
Funkció	Építés ideje	Műszaki állapot	Beépítési mód:	Szintszám:	Tető:
lakóház	XIX. sz. eleje	felújítva	oldalhatáron álló	F	magastető
Légi felvétel			Helyszínrajz		
					
<p>Leírás: lakóház, eklektikus A településkarakter meghatározó eleme.</p> <p>Védendő: homlokzat díszítőelemei, nyílásrend, kapu</p>					
Eredeti védettség:		helyi védelem 13/2006. (IV.27.) Makó ör. rendelete alapján			
Jelenlegi védettség:		helyi egyedi védelem „A” kategória 12/2018. (VII.31.) önk. rendelet Makó város településképezének védelméről			
Fényképek:					
					
			2004		2018

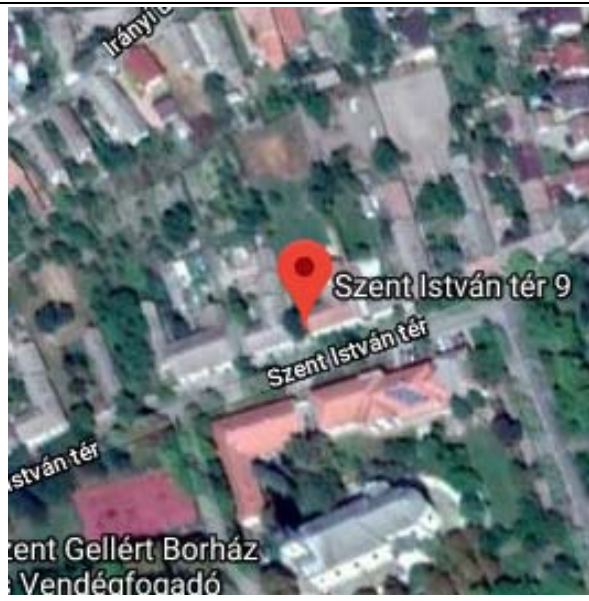






ÉRTÉKVÉDELMI ADATLAP			Sorszám:	ÖV A75	
Település:		Cím:		Helyrajzi szám:	
Makó		Szegedi u. 14.		5389	
Települési értékleltári szám:			Épület/építmény fajta: iskola		
Funkció	Építés ideje	Műszaki állapot	Beépítési mód:	Szintszám:	Tető:
oktatás	századforduló	felújítandó	oldalhatáron álló	F	magastető
Légi felvétel			Helyszínrajz		
					
<p>Leírás: lakóház, eklektikus, századforduló körül A település történetének részét képezi, településképet meghatározó jelentőséggel bíró épület</p> <p>Védendő: homlokzati tagozatok, díszítőelemek, nyílásrend, kapu</p>					
Eredeti védettség:		helyi védelem 13/2006. (IV.27.) Makó ör. rendelete alapján			
Jelenlegi védettség:		helyi egyedi védelem „A” kategória 12/2018. (VII.31.) önk. rendelet Makó város településképeznek védelméről			
Fényképek:					
<div style="display: flex; justify-content: space-around;"> <div style="text-align: center;">  </div> <div style="text-align: center;">  <p>2004</p> </div> </div> <div style="text-align: center; margin-top: 20px;">  <p>2018</p> </div>					

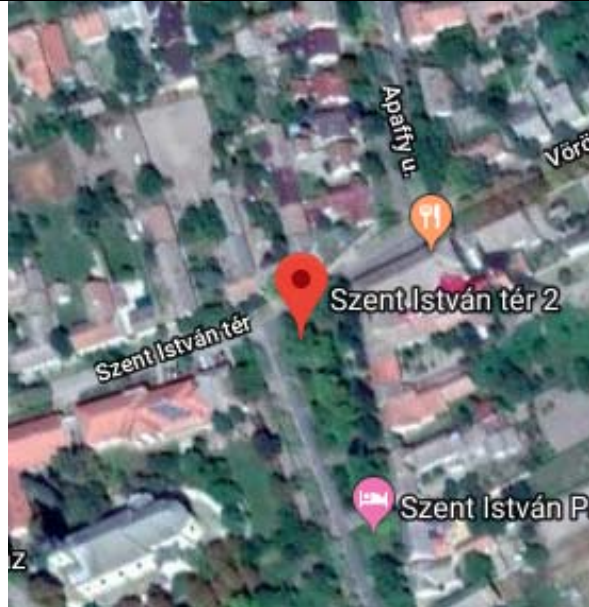
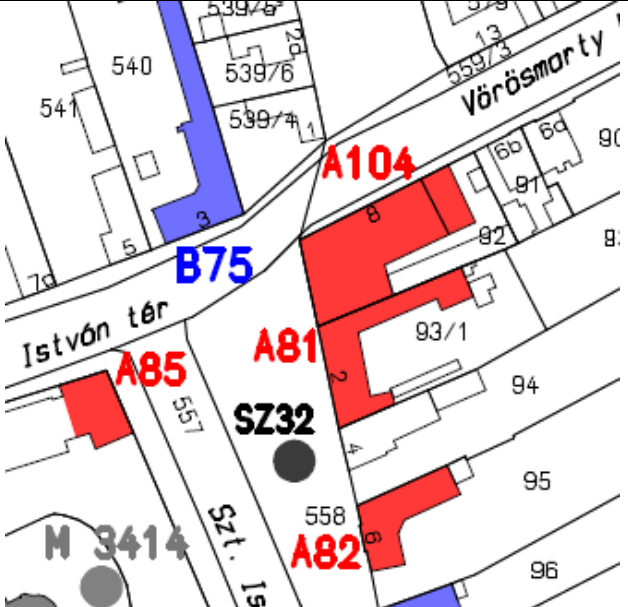





ÉRTÉKVÉDELMI ADATLAP				Sorszám:	ÖV A76
Település:		Cím:		Helyrajzi szám:	
Makó		Szegedi u. 16.		5387	
Települési értékleltári szám:			Épület/építmény fajta: lakóház		
Funkció	Építés ideje	Műszaki állapot	Beépítési mód:	Szintszám:	Tető:
lakóház	századforduló körül	felújítandó	oldalhatáron álló	F	magastető
Légi felvétel			Helyszínrajz		
					
<p>Leírás: lakóház, eklektikus Jelentős építészeti értékkel bíró, településkaraktert meghatározó épület. Védendő: homlokzati tagozatok, díszítőelemek, nyílásrend, kapu</p>					
Eredeti védettség:		helyi védelem 13/2006. (IV.27.) Makó ör. rendelete alapján			
Jelenlegi védettség:		helyi egyedi védelem „A” kategória 12/2018. (VII.31.) önk. rendelet Makó város településképezének védelméről			
Fényképek:					
					
					
		1983			
		2004		2018	


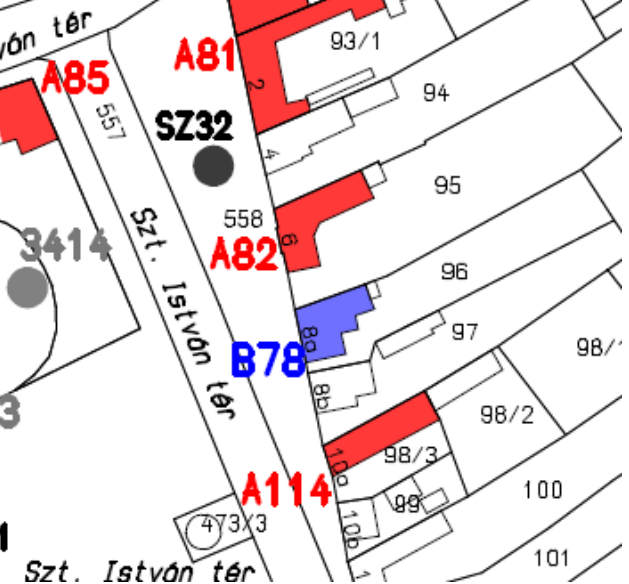





ÉRTÉKVÉDELMI ADATLAP				Sorszám:	ÖV A77
Település:		Cím:		Helyrajzi szám:	
Makó		Szegedi u. 16.		5388	
Települési értékleltári szám:			Épület/építmény fajta: lakóház		
Funkció	Építés ideje	Műszaki állapot	Beépítési mód:	Szintszám:	Tető:
lakóház	század- forduló	felújítandó	oldalhatáron álló	F	magastető
Légi felvétel			Helyszínrajz		
					
<p>Leírás: lakóház, eklektikus Jelentős építészeti értékkel bíró, településkaraktert meghatározó épület. Védendő: homlokzati tagozatok, díszítőelemek, nyílásrend, kapu</p>					
Eredeti védettség:		helyi védelem 13/2006. (IV.27.) Makó ör. rendelete alapján			
Jelenlegi védettség:		helyi egyedi védelem „A” kategória 12/2018. (VII.31.) önk. rendelet Makó város településképeznek védelméről			
Fényképek:					
					
					
2004		2018			


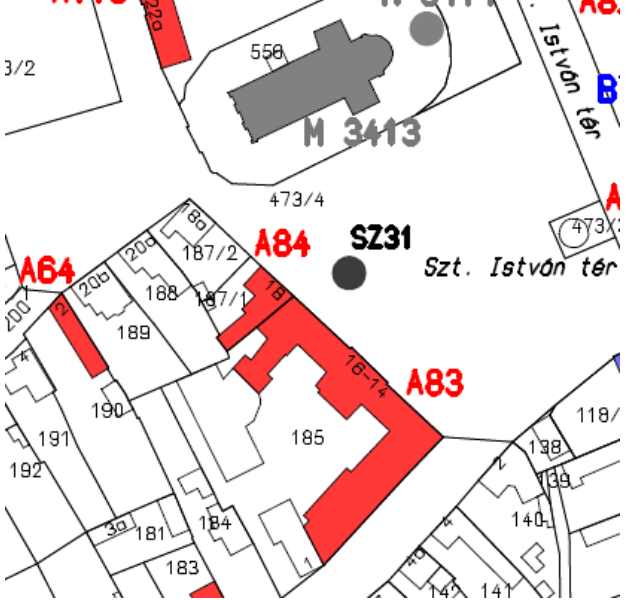






ÉRTÉKVÉDELMI ADATLAP			Sorszám:	ÖV A78	
Település:		Cím:		Helyrajzi szám:	
Makó		Szegedi u. 24.		5382	
Települési értékleltári szám:			Épület/építmény fajta: lakóház		
Funkció	Építés ideje	Műszaki állapot	Beépítési mód:	Szintszám:	Tető:
lakóház	1920-30 között	felújítandó	oldalhatáron álló	F	magastető
Légi felvétel			Helyszínrajz		
					
<p>Leírás: lakóház, eklektikus</p> <p>A település történetének részét képezi, településképet meghatározó jelentőséggel bíró épület</p> <p>Védendő: homlokzati díszítőelemek</p>					
Eredeti védettség:		helyi védelem 13/2006. (IV.27.) Makó ör. rendelete alapján			
Jelenlegi védettség:		helyi egyedi védelem „A” kategória 12/2018. (VII.31.) önk. rendelet Makó város településképezének védelméről			
Fényképek:					
					
2018					

ÉRTÉKVÉDELMI ADATLAP				Sorszám:	ÖV A79
Település:		Cím:		Helyrajzi szám:	
Makó		Szegedi u. 44.		4689	
Települési értékleltári szám:			Épület/építmény fajta: lakóház		
Funkció	Építés ideje	Műszaki állapot	Beépítési mód:	Szintszám:	Tető:
lakóház		felújítandó	oldalhatáron álló	F	magastető
Légi felvétel			Helyszínrajz		
					
<p>Leírás: lakóház, romantikus /XX. sz. elején szecessziósra átalakították/ Jelentős esztétikai értékkel bíró régi épület, mely a település arculatában meghatározó. Védendő: oromzat kialakítása, homlokzati díszítőelemek, nyílásrend, nyílásosztás, kapu</p>					
Eredeti védelem:		helyi védelem 13/2006. (IV.27.) Makó ör. rendelete alapján			
Jelenlegi védelem:		helyi egyedi védelem „A” kategória 12/2018. (VII.31.) önk. rendelet Makó város településképeznek védelméről			
Fényképek:					
					









ÉRTÉKVÉDELMI ADATLAP			Sorszám:	ÖV A80	
Település:		Cím:		Helyrajzi szám:	
Makó		Szent István tér 9.		544	
Települési értékleltári szám:			Épület/építmény fajta: lakóház		
Funkció	Építés ideje	Műszaki állapot	Beépítési mód:	Szintszám:	Tető:
lakóház	XIX. század vége	helyreállítva, felújítandó	oldalhatáron álló	F	magastető
Légi felvétel			Helyszínrajz		
					
<p>Leírás: lakóház, eklektikus /neobarokk/ A település történetének részét képezi, településképet meghatározó jelentőséggel bíró épület Védendő: homlokzati díszítőelemek, tagozatok, nyílásrend, nyílásosztás, kapu</p>					
Eredeti védettség:		helyi védelem 13/2006. (IV.27.) Makó ör. rendelete alapján			
Jelenlegi védettség:		helyi egyedi védelem „A” kategória 12/2018. (VII.31.) önk. rendelet Makó város településképeznek védelméről			
Fényképek:					
					
					
				1983	
				2004	

ÉRTÉKVÉDELMI ADATLAP				Sorszám:	ÖV A81
Település:		Cím:		Helyrajzi szám:	
Makó		Szent István tér 2.		93/1	
Települési értékleltári szám:			Épület/építmény fajta: lakóház		
Funkció	Építés ideje	Műszaki állapot	Beépítési mód:	Szintszám:	Tető:
lakóház	XX. sz. eleje	felújítva	oldalhatáron álló	F	magastető
Légi felvétel			Helyszínrajz		
					
<p>Leírás: lakóház, szecessziós</p> <p>A település történetének részét képezi, településképet meghatározó jelentőséggel bíró épület</p> <p>Védendő: homlokzat díszítőelemei, nyílászárók, kapu</p>					
Eredeti védettség:		helyi védelem 13/2006. (IV.27.) Makó ör. rendelete alapján			
Jelenlegi védettség:		helyi egyedi védelem „A” kategória 12/2018. (VII.31.) önk. rendelet Makó város településképeznek védelméről			
Fényképek:					
					
					
				2004	

ÉRTÉKVÉDELMI ADATLAP				Sorszám:	ÖV A82
Település:		Cím:		Helyrajzi szám:	
Makó		Szent István tér 6.		95	
Települési értékleltári szám:			Épület/építmény fajta: lakóház		
Funkció	Építés ideje	Műszaki állapot	Beépítési mód:	Szintszám:	Tető:
lakóház	1928 1933	felújítandó	oldalhatáron álló	F	magastető
Légi felvétel			Helyszínrajz		
					
<p>Leírás: lakóház, eklektikus /neobarokk/ Kövecs Antal Építészeti érték, település arculatát meghatározó épület.</p> <p>Védendő: homlokzat díszítőelemei, nyílászárók, kapu</p>					
Eredeti védettség:		helyi védelem 13/2006. (IV.27.) Makó ör. rendelete alapján			
Jelenlegi védettség:		helyi egyedi védelem „A” kategória 12/2018. (VII.31.) önk. rendelet Makó város településképezének védelméről			
Fényképek:					
					
1974		2004		2018	
					
2004		2018			

ÉRTÉKVÉDELMI ADATLAP			Sorszám:	ÖV A83	
Település:		Cím:		Helyrajzi szám:	
Makó		Szent István tér 14-16.		185	
Települési értékleltári szám:			Épület/építmény fajta: gimnázium		
Funkció	Építés ideje	Műszaki állapot	Beépítési mód:	Szintszám:	Tető:
oktatás	1928/30/33	felújított	oldalhatáron álló	F+1	magastető
Légi felvétel			Helyszínrajz		
					
<p>Leírás: Szent István Egyházi Általános Iskola és Gimnázium, eklektikus /neobarokk/ A településképp egyik meghatározó, jelentős építészeti értékkel bíró intézményi épülete.</p> <p>Védendő: tömegarány, homlokzati tagozatok, díszítőelemek, nyílásrend, nyílásosztás</p>					
Eredeti védettség:		helyi védelem 13/2006. (IV.27.) Makó ör. rendelete alapján			
Jelenlegi védettség:		helyi egyedi védelem „A” kategória 12/2018. (VII.31.) önk. rendelet Makó város településképeinek védelméről			
Fényképek:					
					
					
		2004		2018	

ÉRTÉKVÉDELMI ADATLAP				Sorszám:	ÖV A84
Település:		Cím:		Helyrajzi szám:	
Makó		Szent István tér 18.		187/1	
Települési értékleltári szám:			Épület/építmény fajta: lakóház		
Funkció	Építés ideje	Műszaki állapot	Beépítési mód:	Szintszám:	Tető:
lakóház	1870	felújítva	oldalhatáron álló	F	magastető
Légi felvétel			Helyszínrajz		
					
<p>Leírás: lakóház, romantikus</p> <p>A település történetének részét képezi, településképet meghatározó jelentőséggel bíró épület.</p> <p>Védendő: homlokzati díszítőelemek, nyílásrend, nyílásosztás, kapu</p>					
Eredeti védettség:		helyi védelem 13/2006. (IV.27.) Makó ör. rendelete alapján			
Jelenlegi védettség:		helyi egyedi védelem „A” kategória 12/2018. (VII.31.) önk. rendelet Makó város településképének védelméről			
Fényképek:					
					
					

ÉRTÉKVÉDELMI ADATLAP			Sorszám:	ÖV A85	
Település:		Cím:		Helyrajzi szám:	
Makó		Szent István tér 22/B.		555	
Települési értékleltári szám:			Épület/építmény fajta: kollégium		
Funkció	Építés ideje	Műszaki állapot	Beépítési mód:	Szintszám:	Tető:
oktatás	XX. sz. ford.	felújítandó	oldalhatáron álló	F	magastető
Légi felvétel			Helyszínrajz		
					
<p>Leírás: Általános Iskola kollégium, eklektikus Építészeti értékes, település arculatát meghatározó épület. Védendő: tömegarány, homlokzati díszítőelemek, nyílásrend</p>					
Eredeti védettség:		helyi védelem 13/2006. (IV.27.) Makó ör. rendelete alapján			
Jelenlegi védettség:		helyi egyedi védelem „A” kategória 12/2018. (VII.31.) önk. rendelet Makó város településképezének védelméről			
Fényképek:					
					
					
2004				2004	
				2018	





ÉRTÉKVÉDELMI ADATLAP				Sorszám:	ÖV A86
Település:		Cím:		Helyrajzi szám:	
Makó		Szent János tér 9.		18	
Települési értékleltári szám:			Épület/építmény fajta: tanuszoda		
Funkció	Építés ideje	Műszaki állapot	Beépítési mód:	Szintszám:	Tető:
sport	2007	felújítás alatt	szabadon álló	F+1	magastető
Légi felvétel			Helyszínrajz		
					
<p>Leírás: tanuszoda Csernyus Lőrinc tervező munkája és felügyelete mellett valósult meg a mai makói gyógyfürdő első épülete 2006-ban. A könnyű fa tetőszerkezetű tanuszodát U alakú, polgári léptékű házak veszik körül a Szent István tér felől, ezek ihlették fehér, letisztult homlokzatát. Az elképzelés másik része alapján pedig a szerves építészetre jellemzően az udvar felőli hátsórész a természetközelséget hirdeti. Az épületben kialakított medencében az úszásoktatás kereszt irányban történik, így a medence sávok folyamatos mélyülésével teremti meg a tanulók számára a megfelelő feltételeket.</p> <p>Jelentős esztétikai értékkel bíró, a településképből meghatározó épület.</p> <p>Védendő: Makovecz Imre építészeti örökségének része</p>					
Eredeti védettség:		helyi védelem 13/2006. (IV.27.) Makó ör. rendelete alapján			
Jelenlegi védettség:		helyi egyedi védelem „A” kategória 12/2018. (VII.31.) önk. rendelet Makó város településképeznek védelméről			
Fényképek:					
					

ÉRTÉKVÉDELMI ADATLAP			Sorszám:	ÖV A87	
Település:		Cím:		Helyrajzi szám:	
Makó		Szent János tér 19/A.		626/1	
Települési értékleltári szám:			Épület/építmény fajta: lakóépület		
Funkció	Építés ideje	Műszaki állapot	Beépítési mód:	Szintszám:	Tető:
lakó	1920 körül	helyreállított	oldalhatáron álló	F+1	magastető
Légi felvétel			Helyszínrajz		
					
<p>Leírás: lakóépület, népi szecessziós</p> <p>A település történetének részét képezi, településképet meghatározó jelentőséggel bíró épület</p> <p>Védendő: homlokzati díszítőelemek, nyílásrend, nyílásosztás</p>					
Eredeti védetség:		helyi védelem 13/2006. (IV.27.) Makó ör. rendelete alapján			
Jelenlegi védetség:		helyi egyedi védelem „A” kategória 12/2018. (VII.31.) önk. rendelet Makó város településképeznek védelméről			
Fényképek:					
					
2004					

ÉRTÉKVÉDELMI ADATLAP				Sorszám:	ÖV A88
Település:		Cím:		Helyrajzi szám:	
Makó		Szép utca 3.		698	
Települési értékleltári szám:			Épület/építmény fajta: lakóépület		
Funkció	Építés ideje	Műszaki állapot	Beépítési mód:	Szintszám:	Tető:
lakó	XIX. század vége	részben felújított	oldalhatáron álló	F	magastető
Légi felvétel			Helyszínrajz		
					
<p>Leírás: lakóház, eklektikus Települési arculatot meghatározó épület.</p> <p>Védendő: homlokzati díszítőelemek, tagozatok, nyílásrend, nyílásosztás, eredeti anyaghasználat</p>					
Eredeti védettség:		helyi védelem 13/2006. (IV.27.) Makó ör. rendelete alapján			
Jelenlegi védettség:		helyi egyedi védelem „A” kategória 12/2018. (VII.31.) önk. rendelet Makó város településképeznek védelméről			
Fényképek:					
 <p>1983</p>					
 <p>2004</p>				 <p>2018</p>	

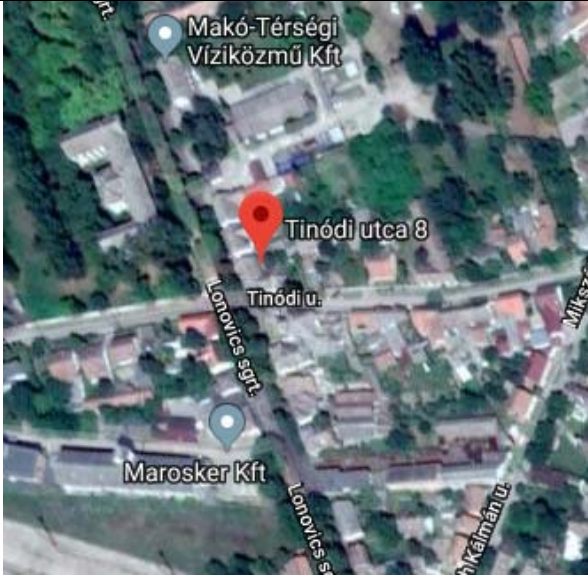


ÉRTÉKVÉDELMI ADATLAP				Sorszám:	ÖV A89
Település:		Cím:		Helyrajzi szám:	
Makó		Szép utca 2-4.		631	
Települési értékleltári szám:			Épület/építmény fajta: iskola		
Funkció	Építés ideje	Műszaki állapot	Beépítési mód:	Szintszám:	Tető:
oktatás	1929	felújítandó	oldalhatáron álló	F+2	magastető
Légi felvétel			Helyszínrajz		
					
<p>Leírás: Galamb József Szakközép- és Szakmunkásképző Iskola /volt csendőrségi palota/ eklektikus /neobarokk/ Halasy Géza</p> <p>A település történetének részét képezi, a településkép egyik meghatározó intézményi épülete.</p> <p>Védendő: homlokzati díszítőelemek, tagozatok, nyílásrend, nyílásosztás, eredeti anyaghasználat</p>					
Eredeti védettség:		helyi védelem 13/2006. (IV.27.) Makó ör. rendelete alapján			
Jelenlegi védettség:		helyi egyedi védelem „A” kategória 12/2018. (VII.31.) önk. rendelet Makó város településképének védelméről			
Fényképek:					
					
		2004		2018	

ÉRTÉKVÉDELMI ADATLAP			Sorszám:	ÖV A90	
Település:		Cím:		Helyrajzi szám:	
Makó		Szép u. 14.		637/1	
Települési értékleltári szám:			Épület/építmény fajta: lakóház		
Funkció	Építés ideje	Műszaki állapot	Beépítési mód:	Szintszám:	Tető:
lakó	XX. sz. eleje	felújítandó	oldalhatáron álló	F	magastető
Légi felvétel			Helyszínrajz		
					
<p>Leírás: lakóház, eklektikus A település történetének részét képezi, településképet meghatározó épület. Védendő: homlokzati díszítőelemek, tagozatok, nyílásrend</p>					
Eredeti védettség:		helyi védelem 13/2006. (IV.27.) Makó ör. rendelete alapján			
Jelenlegi védettség:		helyi egyedi védelem „A” kategória 12/2018. (VII.31.) önk. rendelet Makó város településképeznek védelméről			
Fényképek:					
					
2004				2013	


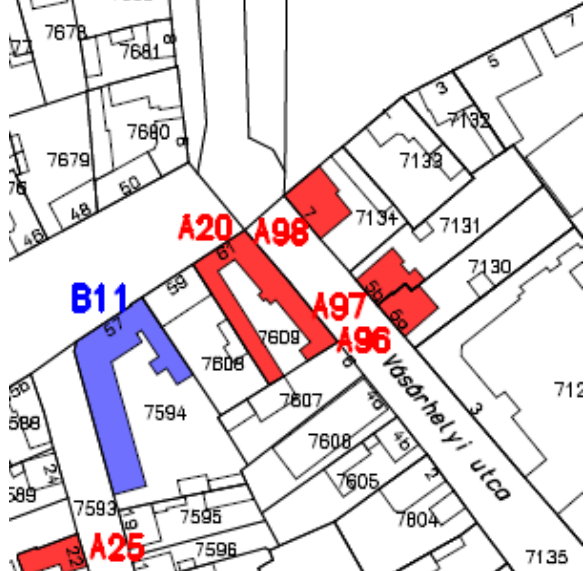








ÉRTÉKVÉDELMI ADATLAP				Sorszám:	ÖV A91
Település:		Cím:		Helyrajzi szám:	
Makó		Szép u. 20.		640	
Települési értékleltári szám:			Épület/építmény fajta: lakóépület		
			Omker raktár		
Funkció	Építés ideje	Műszaki állapot	Beépítési mód:	Szintszám:	Tető:
lakó	XX. sz. eleje	felújítandó	oldalhatáron álló	F	magastető
Légi felvétel			Helyszínrajz		
					
<p>Leírás: lakóház, eklektikus, XX. sz. eleje Építésetileg értékes, település arculatát meghatározó épület. Védendő: homlokzati díszítőelemek, tagozatok, nyílásrend</p>					
Eredeti védettség:		helyi védelem 13/2006. (IV.27.) Makó ör. rendelete alapján			
Jelenlegi védettség:		helyi egyedi védelem „A” kategória 12/2018. (VII.31.) önk. rendelet Makó város településképeznek védelméről			
Fényképek:					
					
2004			2013		


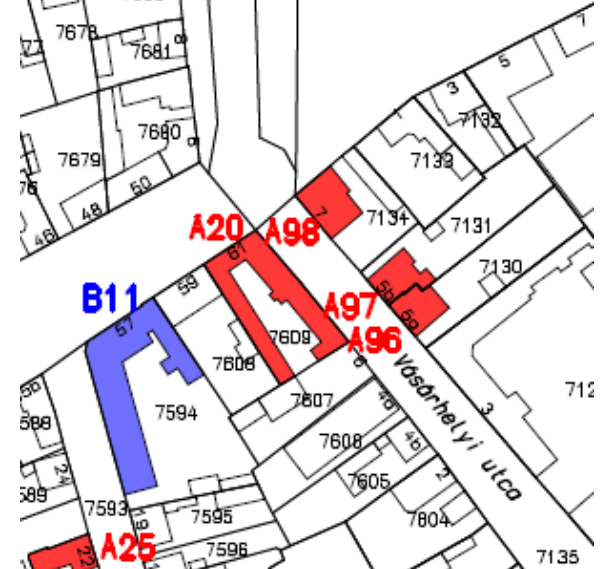








ÉRTÉKVÉDELMI ADATLAP				Sorszám:	ÖV A92
Település:		Cím:		Helyrajzi szám:	
Makó		Szikszai utca 2.		8052	
Települési értékleltári szám:			Épület/építmény fajta: parókia		
Funkció	Építés ideje	Műszaki állapot	Beépítési mód:	Szintszám:	Tető:
egyházi	1860 után	felújítva	szabadon álló	F	magastető
Légi felvétel			Helyszínrajz		
					
<p>Leírás: Református parókia, romantikus Jelentős történeti, építészeti és vallási értékkel rendelkező épület. Védendő: homlokzati díszítőelemek, tagozatok, nyílásrend</p>					
Eredeti védettség:		helyi védelem 13/2006. (IV.27.) Makó ör. rendelete alapján			
Jelenlegi védettség:		helyi egyedi védelem „A” kategória 12/2018. (VII.31.) önk. rendelet Makó város településképeznek védelméről			
Fényképek:					
					
1983				2004	

ÉRTÉKVÉDELMI ADATLAP				Sorszám:	ÖV A93
Település:		Cím:		Helyrajzi szám:	
Makó		Teleki László u. 6.		630	
Települési értékleltári szám:			Épület/építmény fajta: középület		
Funkció	Építés ideje	Műszaki állapot	Beépítési mód:	Szintszám:	Tető:
intézmény	1928	felújítva	szabadon álló	F+2	magastető
Légi felvétel			Helyszínrajz		
					
<p>Leírás: Rendőrkapitányság, eklektikus /neobarokk/ Halasy Géza Jelentős építészeti értékkel bíró, településkaraktert meghatározó intézményi épület. Védendő: tömegarány, homlokzati díszítőelemek, tagozatok, nyílásrend</p>					
Eredeti védettség:		helyi védelem 13/2006. (IV.27.) Makó ör. rendelete alapján			
Jelenlegi védettség:		helyi egyedi védelem „A” kategória 12/2018. (VII.31.) önk. rendelet Makó város településképeznek védelméről			
Fényképek:					
					
					
1983		2004		2018	

ÉRTÉKVÉDELMI ADATLAP			Sorszám:	ÖV A94	
Település:		Cím:		Helyrajzi szám:	
Makó		Tinódi u.		4840/6	
Települési értékleltári szám:			Épület/építmény fajta: gazdasági		
Funkció	Építés ideje	Műszaki állapot	Beépítési mód:	Szintszám:	Tető:
raktár	1940-50 között	helyreállítandó	oldalhatáron álló	F	magastető
Légi felvétel			Helyszínrajz		
					
<p>Leírás: Omker raktár korai modern A település történetének részét képezi, településképet meghatározó gazdasági épület. Védendő: tömegarány, nyílásrend</p>					
Eredeti védettség:		helyi védelem 13/2006. (IV.27.) Makó ör. rendelete alapján			
Jelenlegi védettség:		helyi egyedi védelem „A” kategória 12/2018. (VII.31.) önk. rendelet Makó város településképeznek védelméről			
Fényképek:					
					
1974				2004	

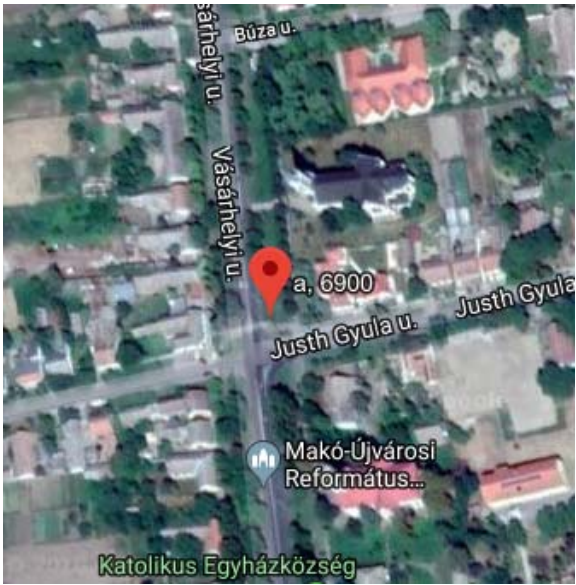







ÉRTÉKVÉDELMI ADATLAP				Sorszám:	ÖV A95
Település:		Cím:		Helyrajzi szám:	
Makó		Toldy u. 6/A		7201	
Települési értékleltári szám:			Épület/építmény fajta: lakóház		
Funkció	Építés ideje	Műszaki állapot	Beépítési mód:	Szintszám:	Tető:
lakóház	XX. sz. eleje	felújítandó	oldalhatáron álló	F	magastető
Légi felvétel			Helyszínrajz		
					
<p>Leírás: lakóház, eklektikus Településképet meghatározó, történeti jelentőséggel bíró épület. Védendő: homlokzati díszítőelemek, nyílásrend, nyílásosztás</p>					
Eredeti védettség:		helyi védelem 13/2006. (IV.27.) Makó ör. rendelete alapján			
Jelenlegi védettség:		helyi egyedi védelem „A” kategória 12/2018. (VII.31.) önk. rendelet Makó város településképezének védelméről			
Fényképek:					
					
2004					

ÉRTÉKVÉDELMI ADATLAP				Sorszám:	ÖV A96			
Település:		Cím:		Helyrajzi szám:				
Makó		Vásárhelyi út 5.		7130				
Települési értékleltári szám:			Épület/építmény fajta: lakóház					
Funkció	Építés ideje	Műszaki állapot	Beépítési mód:	Szintszám:	Tető:			
lakóház	1906	helyreállítva	oldalhatáron álló	F	magastető			
Légi felvétel			Helyszínrajz					
								
<p>Leírás: lakóház, eklektikus /neoreneszánsz/ A település történetének részét képezi, településképet meghatározó jelentőséggel bíró épület Védendő: homlokzati díszítőelemek, tagozatok, nyílásrend, nyílásosztás</p>								
Eredeti védetség:		helyi védelem 13/2006. (IV.27.) Makó ör. rendelete alapján						
Jelenlegi védetség:		helyi egyedi védelem „A” kategória 12/2018. (VII.31.) önk. rendelet Makó város településképeznek védelméről						
Fényképek:								
								2004
								2018

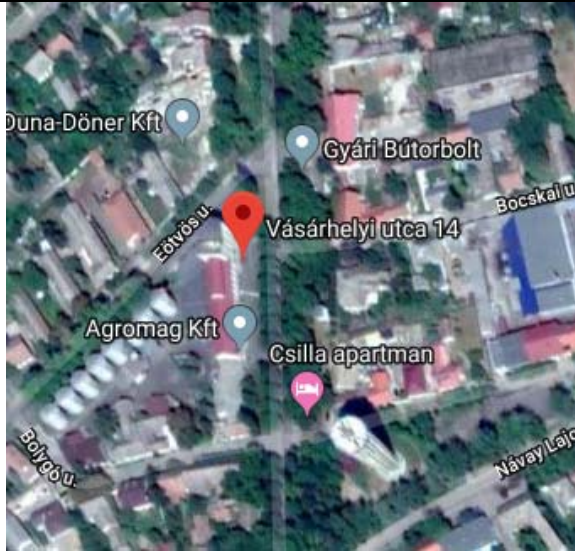
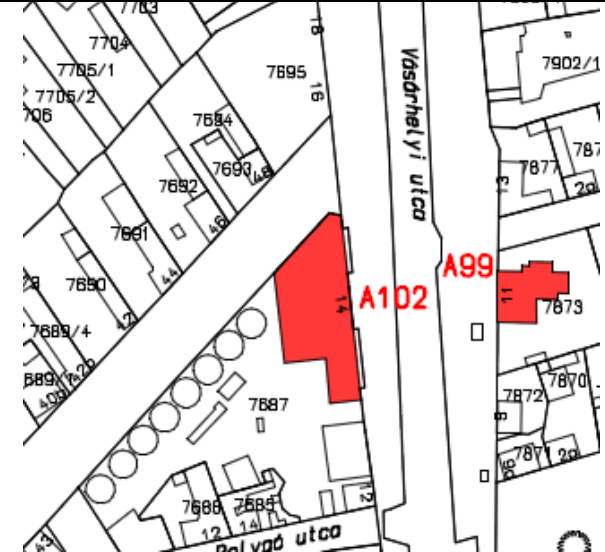


ÉRTÉKVÉDELMI ADATLAP				Sorszám:	ÖV A97			
Település:		Cím:		Helyrajzi szám:				
Makó		Vásárhelyi út 5.		7130				
Települési értékleltári szám:			Épület/építmény fajta: lakóház					
Funkció	Építés ideje	Műszaki állapot	Beépítési mód:	Szintszám:	Tető:			
lakóház	1906	helyreállítva	oldalhatáron álló	F	magastető			
Légi felvétel			Helyszínrajz					
								
<p>Leírás: lakóház, eklektikus /neoreneszánsz/ A település történetének részét képezi, településképet meghatározó jelentőséggel bíró épület Védendő: homlokzati díszítőelemek, tagozatok, nyílásrend, nyílásosztás</p>								
Eredeti védetség:		helyi védelem 13/2006. (IV.27.) Makó ör. rendelete alapján						
Jelenlegi védetség:		helyi egyedi védelem „A” kategória 12/2018. (VII.31.) önk. rendelet Makó város településképeznek védelméről						
Fényképek:								
								2004
								2018

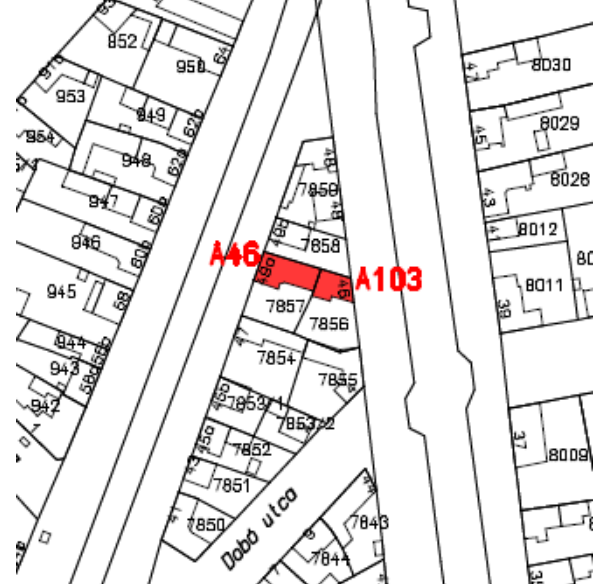

ÉRTÉKVÉDELMI ADATLAP			Sorszám:	ÖV A98	
Település:		Cím:		Helyrajzi szám:	
Makó		Vásárhelyi út 7.		7134	
Települési értékleltári szám:			Épület/építmény fajta: lakóház		
Funkció	Építés ideje	Műszaki állapot	Beépítési mód:	Szintszám:	Tető:
lakóház	XX. sz. forduló	felújítandó	oldalhatáron álló	F	magastető
Légi felvétel			Helyszínrajz		
					
<p>Leírás: lakóház, eklektikus/neobarokk/ Kövecz Antal Építészeti érték, település arculatát meghatározó épület.</p> <p>Védendő: tömegarány, sarok tetőfelépítmény, homlokzati díszítőelemek, nyílásrend</p>					
Eredeti védettség:		helyi védelem 13/2006. (IV.27.) Makó ör. rendelete alapján			
Jelenlegi védettség:		helyi egyedi védelem „A” kategória 12/2018. (VII.31.) önk. rendelet Makó város településképeznek védelméről			
Fényképek:					
  					
2004					

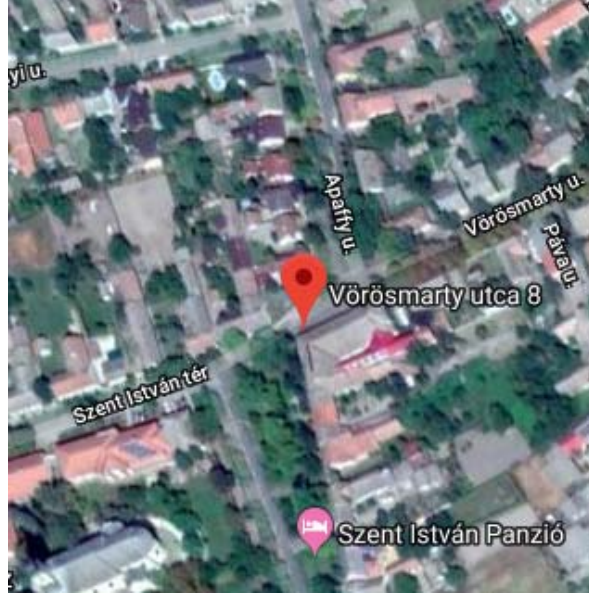
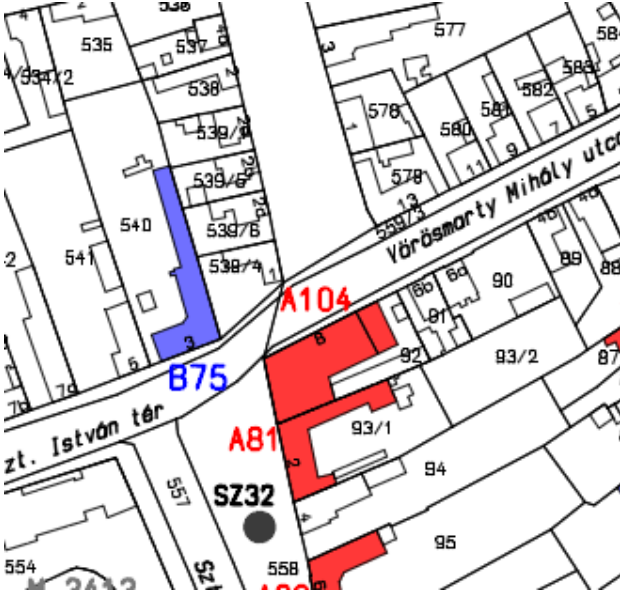




ÉRTÉKVÉDELMI ADATLAP			Sorszám:	ÖV A99	
Település:		Cím:		Helyrajzi szám:	
Makó		Vásárhelyi út 11.		7873	
Települési értékleltári szám:			Épület/építmény fajta: lakóház		
Funkció	Építés ideje	Műszaki állapot	Beépítési mód:	Szintszám:	Tető:
lakóház	XIX. sz. vége	felújítandó	szabadon álló	F	magastető
Légi felvétel			Helyszínrajz		
					
<p>Leírás: lakóház, eklektikus</p> <p>A település történetének részét képezi, településképet meghatározó épület.</p> <p>Védendő: homlokzati díszítőelemek, tagozatok, nyílásrend, kapu</p>					
Eredeti védettség:		<p>helyi védelem 13/2006. (IV.27.) Makó ör. rendelete alapján</p>			
Jelenlegi védettség:		<p>helyi egyedi védelem „A” kategória 12/2018. (VII.31.) önk. rendelet Makó város településképeznek védelméről</p>			
Fényképek:					
					
2004					

ÉRTÉKVÉDELMI ADATLAP				Sorszám:	ÖV A100			
Település:		Cím:		Helyrajzi szám:				
Makó		Vásárhelyi út 57/a		8062				
Települési értékleltári szám:			Épület/építmény fajta: plébánia					
Funkció	Építés ideje	Műszaki állapot	Beépítési mód:	Szintszám:	Tető:			
egyházi		felújítva	szabadon álló	F	magastető			
Légi felvétel			Helyszínrajz					
								
<p>Leírás: plébánia, közösségi ház</p> <p>Jelentős történeti, építészeti és vallási értékkel rendelkező épület.</p> <p>Védendő: tömegarány, homlokzati díszítőelemek, nyílásrend</p>								
Eredeti védettség:		helyi védelem 13/2006. (IV.27.) Makó ör. rendelete alapján						
Jelenlegi védettség:		helyi egyedi védelem „A” kategória 12/2018. (VII.31.) önk. rendelet Makó város településképeznek védelméről						
Fényképek:								
								
			2004					
								
			2018					

ÉRTÉKVÉDELMI ADATLAP			Sorszám:	ÖV A101	
Település:		Cím:		Helyrajzi szám:	
Makó		Vásárhelyi út 89.		10276/1	
Települési értékleltári szám:			Épület/építmény fajta: középület		
Funkció	Építés ideje	Műszaki állapot	Beépítési mód:	Szintszám:	Tető:
kutató	1920-30	felújítandó	oldalhatáron álló	F	magastető
Légi felvétel			Helyszínrajz		
					
<p>Leírás: Gabonakutató /volt Gazdász Ismétlőiskola/ eklektikus Jelentős építészeti értékkel bíró, településkaraktert meghatározó épület. Védendő: tömegarány, oromzat kialakítása, homlokzati díszítőelemek, eredeti anyaghasználat</p>					
Eredeti védettség:		helyi védelem 13/2006. (IV.27.) Makó ör. rendelete alapján			
Jelenlegi védettség:		helyi egyedi védelem „A” kategória 12/2018. (VII.31.) önk. rendelet Makó város településképezének védelméről			
Fényképek:					
					
					
				2004	
				2018	

ÉRTÉKVÉDELMI ADATLAP				Sorszám:	ÖV A102
Település:		Cím:		Helyrajzi szám:	
Makó		Vásárhelyi út 14.		7687	
Települési értékleltári szám:			Épület/építmény fajta: malom		
			Omker raktár		
Funkció	Építés ideje	Műszaki állapot	Beépítési mód:	Szintszám:	Tető:
gazdasági	1920-30	felújítva	oldalhatáron álló	F	magastető
Légi felvétel			Helyszínrajz		
					
<p>Leírás: Malom, eklektikus</p> <p>A település történetének részét képezi, településképet meghatározó gazdasági épület.</p> <p>Védendő: tömegarány, homlokzati tagozatok, nyílásrend, eredeti anyaghasználat</p>					
Eredeti védettség:		<p>helyi védelem</p> <p>13/2006. (IV.27.) Makó ör. rendelete alapján</p>			
Jelenlegi védettség:		<p>helyi egyedi védelem „A” kategória</p> <p>12/2018. (VII.31.) önk. rendelet Makó város településképeinek védelméről</p>			
Fényképek:					
					
2004					

ÉRTÉKVÉDELMI ADATLAP				Sorszám:	ÖV A103
Település:		Cím:		Helyrajzi szám:	
Makó		Vásárhelyi út 46.		7856	
Települési értékleltári szám:			Épület/építmény fajta: lakóház		
Funkció	Építés ideje	Műszaki állapot	Beépítési mód:	Szintszám:	Tető:
lakóház	1860 után	felújítandó	oldalhatáron álló	F	magastető
Légi felvétel			Helyszínrajz		
					
<p>Leírás: lakóház, romantikus Településképet meghatározó, történeti jelentőséggel bíró épület. Védendő: homlokzati díszítőelemek, nyílásrend, nyílásosztás</p>					
Eredeti védettség:		helyi védelem 13/2006. (IV.27.) Makó ör. rendelete alapján			
Jelenlegi védettség:		helyi egyedi védelem „A” kategória 12/2018. (VII.31.) önk. rendelet Makó város településképeinek védelméről			
Fényképek:					
<div style="display: flex; justify-content: space-around;">    </div>					
2004					

ÉRTÉKVÉDELMI ADATLAP				Sorszám:	ÖV A104
Település:		Cím:		Helyrajzi szám:	
Makó		Vörösmarty utca 8.		92	
Települési értékleltári szám:			Épület/építmény fajta: étterem		
Funkció	Építés ideje	Műszaki állapot	Beépítési mód:	Szintszám:	Tető:
szolgáltató	XX. sz. ford.	felújítva	oldalhatáron álló	F	magastető
Légi felvétel			Helyszínrajz		
					
<p>Leírás: Kelemen-ház étterem /volt Katolikus Kör/ eklektikus Jelentős esztétikai értékkel bíró régi épület, mely a település arculatában meghatározó. Védendő: tömegarány, homlokzati díszítőelemek, tagozatok, nyílásrend, nyílásosztás</p>					
Eredeti védettség:		helyi védelem 13/2006. (IV.27.) Makó ör. rendelete alapján			
Jelenlegi védettség:		helyi egyedi védelem „A” kategória 12/2018. (VII.31.) önk. rendelet Makó város településképeznek védelméről			
Fényképek:					
					
					

ÉRTÉKVÉDELMI ADATLAP				Sorszám:	ÖV A105
Település:		Cím:		Helyrajzi szám:	
Makó		Békéssámsoni út 1/a.		0329/3	
Települési értékleltári szám:			Épület/építmény fajta: csárda		
Funkció	Építés ideje	Műszaki állapot	Beépítési mód:	Szintszám:	Tető:
szolgáltató		felújítva	oldalhatáron álló	F	magastető
Légi felvétel			Helyszínrajz		
					
<p>Leírás: Koccintó csárda, eklektikus A település történetének részét képezi, településképet meghatározó épület.</p> <p>Védendő: tömegarány, eredeti anyaghasználat</p>					
Eredeti védettség:		helyi védelem 13/2006. (IV.27.) Makó ör. rendelete alapján			
Jelenlegi védettség:		helyi egyedi védelem „A” kategória 12/2018. (VII.31.) önk. rendelet Makó város településképeznek védelméről			
Fényképek:					
					
					

ÉRTÉKVÉDELMI ADATLAP				Sorszám:	ÖV A106
Település:		Cím:		Helyrajzi szám:	
Makó		Makó-Rákos Rákóczi út 5.		12070	
Települési értékleltári szám:			Épület/építmény fajta: kúria		
Funkció	Építés ideje	Műszaki állapot	Beépítési mód:	Szintszám:	Tető:
lakó	1910 körül	felújítandó	szabadon álló	F	magastető
Légi felvétel			Helyszínrajz		
					
<p>Leírás: Kúria, eklektikus A település történetének részét képezi, településképet meghatározó épület.</p> <p>Védendő: tömegarány, homlokzati díszítőelemek, nyílásrend, nyílásosztás</p>					
Eredeti védettség:		helyi védelem 13/2006. (IV.27.) Makó ör. rendelete alapján			
Jelenlegi védettség:		helyi egyedi védelem „A” kategória 12/2018. (VII.31.) önk. rendelet Makó város településképeznek védelméről			
Fényképek:					
					

2004

ÉRTÉKVÉDELMI ADATLAP			Sorszám:	ÖV A107	
Település:		Cím:		Helyrajzi szám:	
Makó		Csanád vezér tér 2.		5	
Települési értékleltári szám:			Épület/építmény fajta: középület		
Funkció	Építés ideje	Műszaki állapot	Beépítési mód:	Szintszám:	Tető:
intézmény	1927	felújított	oldalhatáron álló	F	magastető
Légi felvétel			Helyszínrajz		
					
<p>Leírás: Erdei Ferenc Szakközépiskola. Kollégium/Arad-Csanádi Takarékpénztár/ Deli Lajos, Jankó Gyula tervei alapján. Kétszintes épület, az eredeti épület sarka lecsapott volt, az új emeleti szintek lekerekítettek – ez és az íves koronázó párkány modern jelleget kölcsönöznek a háznak, a két szintet egymástól övpárkány választja el, a főhomlokzatot timpanon zárja, rajta a bank monogramja a földszint eredetileg egyenes záródású ablakait 1927-ben félkörívéssé alakították, az emeletre egyenes záródású ablakok kerültek.</p> <p>Településképet meghatározó, történeti, jelentős építészeti értéket képviselő épület.</p> <p>Védendő: tömegarány, homlokzati tagozatok, díszítőelemek, nyílásrend, nyílásosztás</p> <p>Műemléki védelettségre javasolt</p>					
Eredeti védelettség:		helyi védelem 13/2006. (IV.27.) Makó ör. rendelete alapján			
Jelenlegi védelettség:		helyi egyedi védelem „A” kategória 12/2018. (VII.31.) önk. rendelet Makó város településképezének védelméről			
Fényképek:					
					

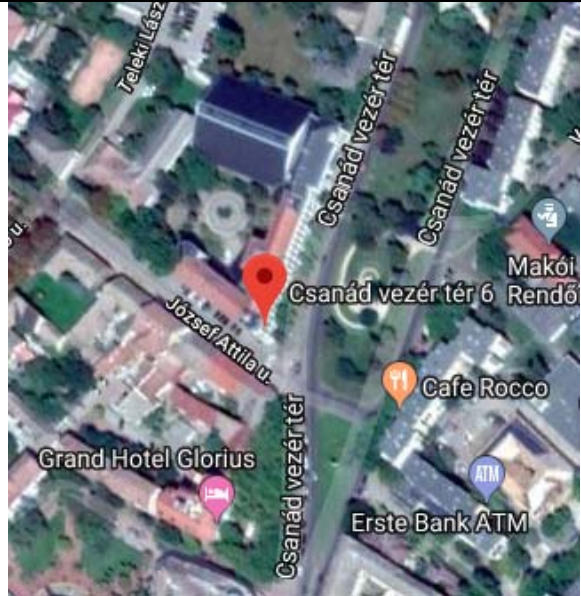
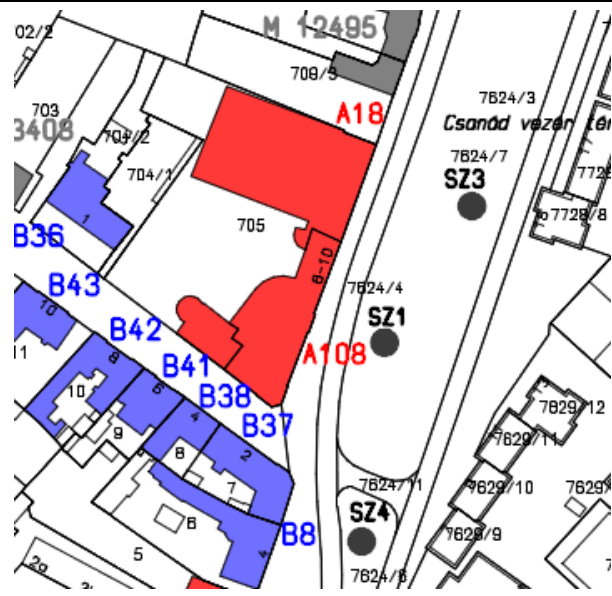


2004



2018

ÉRTÉKVÉDELMI ADATLAP			Sorszám:	ÖV A108	
Település:		Cím:		Helyrajzi szám:	
Makó		Csanád vezér tér 6.		705/a/1	
Települési értékleltári szám:			Épület/építmény fajta: gimnázium		
Funkció	Építés ideje	Műszaki állapot	Beépítési mód:	Szintszám:	Tető:
oktatás	1895	felújítva, bővítve	zártosrú	F+2	magastető

Légi felvétel	Helyszínrajz
	

Leírás: József Attila Gimnázium eklektikus Gerle Lajos
 Eklektikus kétemeletes főépület, földszintes tornaterem, a homlokzaton a vízszintes tagolóelemek a hangsúlyosak, a tömeghatás monotonosságát a sarokrizalitok fölötti süvegteret és a középrizalit feletti attika fal töri mega pince dongaboltozatos, a többi szint földemje vasgerendák közötti téglaboltozat
 Építészeti érték, a település arculatát jelentősen meghatározó épület.
Védendő: tömegarány, sarok tetőfelépítmény, homlokzati tagozatok, díszítőelemek, nyílásrend
Műemléki védelettségre javasolt

Eredeti védelettség:	helyi védelem 13/2006. (IV.27.) Makó ör. rendelete alapján
Jelenlegi védelettség:	helyi egyedi védelem „A” kategória 12/2018. (VII.31.) önk. rendelet Makó város településképeznek védelméről

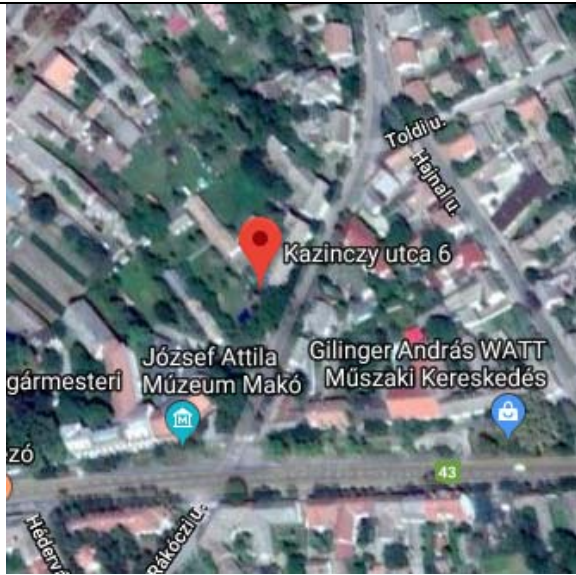
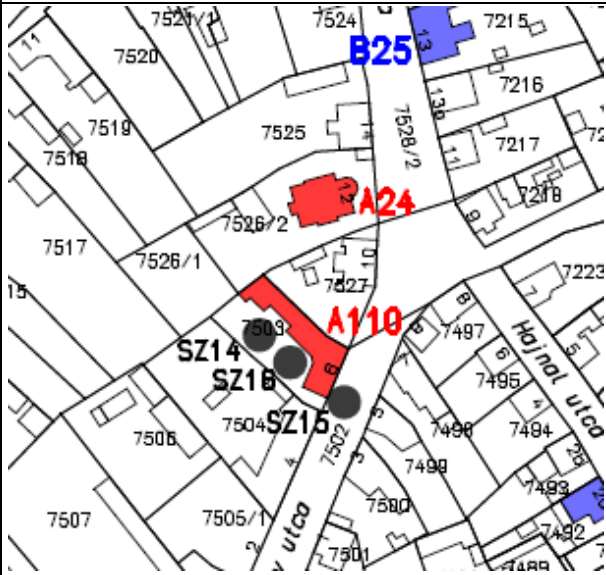




Fényképek:





2004

ÉRTÉKVÉDELMI ADATLAP			Sorszám:	ÖV A109	
Település:		Cím:		Helyrajzi szám:	
Makó		Vorhand rabbi tér 4.		7644	
Települési értékleltári szám:			Épület/építmény fajta: zsinagóga		
Funkció	Építés ideje	Műszaki állapot	Beépítési mód:	Szintszám:	Tető:
egyházi	1895	jó	oldalhatáron álló	F	magastető
Légi felvétel			Helyszínrajz		
					
<p>Leírás: Ortodox zsinagóga Romantikus, homlokzatára a hármastagolás, a félköríves záródású ablakok, vízszintes tagoló elemként ívsorok jellemzőek, meghatározó a lépcsőzetes attika fal, illetve középen a rózsablak, az imaterem dongaboltozatos, a főhajó előtt kapuzati előépítmény van zsinagógával egybeépített lakóház klasszicizáló, a XIX. sz. elején épült. Településképet meghatározó, történeti és vallási jelentőséggel bíró épület.</p> <p>Védendő: tömegarány, homlokzati tagozatok, díszítőelemek</p> <p>Műemléki védelettségre javasolt</p>					
Eredeti védelettség:		helyi védelem 13/2006. (IV.27.) Makó ör. rendelete alapján			
Jelenlegi védelettség:		helyi egyedi védelem „A” kategória 12/2018. (VII.31.) önk. rendelet Makó város településképeinek védelméről			
Fényképek:					
					
2018					

ÉRTÉKVÉDELMI ADATLAP				Sorszám:	ÖV A110		
Település:		Cím:		Helyrajzi szám:			
Makó		Kazinczy utca 6.		7503			
Települési értékleltári szám:			Épület/építmény faja: lakóház				
Funkció	Építés ideje	Műszaki állapot	Beépítési mód:	Szintszám:	Tető:		
lakóház	1898	felújítva	oldalhatáron álló	F	magastető		
Légi felvétel			Helyszínrajz				
							
<p>Leírás: Espersit-ház, 1979-ben helyreállítva. Eklektikus paraszt-polgári gazdaház, a hatablakos főhomlokzatot lizénák három részre osztják, egyszerű ablakok jellemzik, hangsúlyos szemöldöktagozatokkal, gerendás nagykaput timpanon koronázza, az L alakú egytraktusos főépülethez üvegezett folyosó csatlakozik.</p> <p>A település történetének részét képezi, településképet meghatározó épület.</p> <p>Védendő: tömegarány, homlokzati tagozatok, díszítőelemek, nyílásrend, nyílásosztás</p> <p>Műemléki védettségre javasolt</p>							
Eredeti védettség:		helyi védelem 13/2006. (IV.27.) Makó ör. rendelete alapján					
Jelenlegi védettség:		helyi egyedi védelem „A” kategória 12/2018. (VII.31.) önk. rendelet Makó város településképeznek védelméről					
Fényképek:							
							
1983						2004	

ÉRTÉKVÉDELMI ADATLAP				Sorszám:	ÖV A111
Település:		Cím:		Helyrajzi szám:	
Makó		Lonovics sgt. 17.		4834	
Települési értékleltári szám:			Épület/építmény fajta: kórház		
Funkció	Építés ideje	Műszaki állapot	Beépítési mód:	Szintszám:	Tető:
intézmény	1894	felújítva	szabadon álló	F	magastető
Légi felvétel			Helyszínrajz		
					
<p>Leírás: Kórház /volt Erzsébet árvaház/eklektikus, előkertes, szabadon álló, alápincézett épület. Az E alakú alaprajz utalás a királyné, a Magyar Vöröskereszt elnökének nevére. A két nyeregtetős oldalszárny sarokrizalitként emelkedik ki, oromzata gazdagon tagolt, az ablakok szegmensívesek, félköríves kaput timpanon koronázza.</p> <p>Építészeti érték, a település történetének részét képező, a település arculatát jelentősen meghatározó épület.</p> <p>Védendő: tömegarány, homlokzati tagozatok, díszítőelemek, nyílásrend, nyílásosztás</p> <p>Műemléki védeletre javasolt</p>					
Eredeti védelettség:		helyi védelem 13/2006. (IV.27.) Makó ör. rendelete alapján			
Jelenlegi védelettség:		helyi egyedi védelem „A” kategória 12/2018. (VII.31.) önk. rendelet Makó város településképezék védelméről			
Fényképek:					
					



2004



2018

ÉRTÉKVÉDELMI ADATLAP				Sorszám:	ÖV A112
Település:		Cím:		Helyrajzi szám:	
Makó		Megyeház utca		2	
Települési értékleltári szám:			Épület/építmény fajta: középület		
Funkció	Építés ideje	Műszaki állapot	Beépítési mód:	Szintszám:	Tető:
járásbíróság	1896.	felújítandó	zárt sorú	F+2	magastető
Légi felvétel			Helyszínrajz		
					
<p>Leírás: Járásbíróság, eklektikus</p> <p>Kétszintes épület hangsúlyos középrizalittal, amelynek teknőszerű teteje erősen kiemelkedik, a nyílások a földszinten félkörívesek, emeleten egyenes záródásúak erőteljes szemöldöktagozatokkal, a falfelület a földszinten kváderezett.</p> <p>A település történetének részét képezi, településképet meghatározó kulturális jelentőséggel bíró épület</p> <p>Védendő: tömegarány, homlokzati tagozatok, díszítőelemek, nyílásrend</p> <p>Műemléki védeletre javasolt</p>					
Eredeti védelettség:		helyi védelem 13/2006. (IV.27.) Makó ör. rendelete alapján			
Jelenlegi védelettség:		helyi egyedi védelem „A” kategória 12/2018. (VII.31.) önk. rendelet Makó város településképeinek védelméről			
Fényképek					
					
				1983	



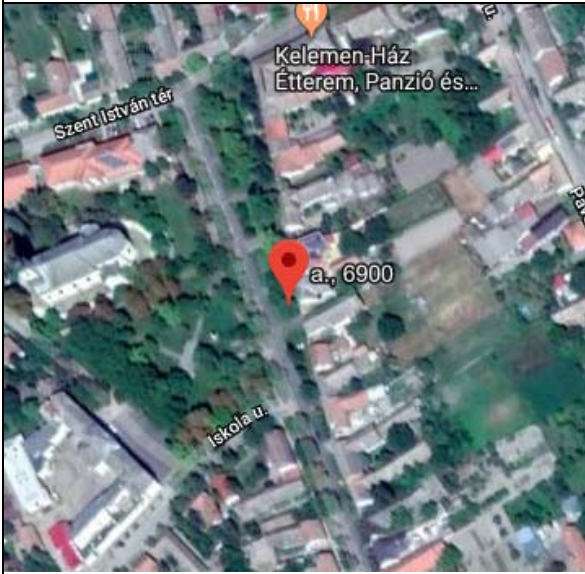
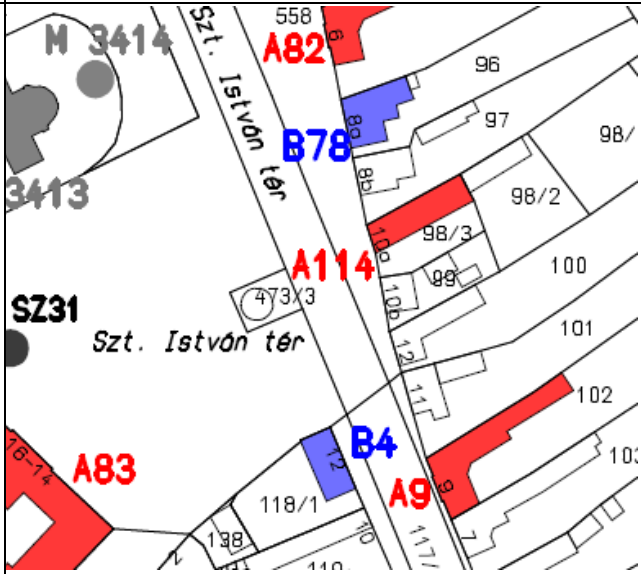






2004








<https://szegeditorvenyszek.birosag.hu/galeria/20150623/uj-kontosben-makoi-jarasbirosag-epulete>



2018

ÉRTÉKVÉDELMI ADATLAP				Sorszám:	ÖV A113
Település:		Cím:		Helyrajzi szám:	
Makó		Szegedi u. 4.		5407/1	
Települési értékleltári szám:			Épület/építmény fajta: iskola		
Funkció	Építés ideje	Műszaki állapot	Beépítési mód:	Szintszám:	Tető:
oktatás	1901	felújítva	szabadon álló	F+1	magastető
Légi felvétel			Helyszínrajz		
					
<p>Leírás: Polgári leányiskola - eklektikus, 1901-ben épült Papp József tervei alapján, földszintes volt, 1925-ben Kövecs Antal tervezett rá emeletet. A timpanonnal hangsúlyozott középrizaliton a két szintet pilaszterek fogják össze, sarokrizalitok fölszinten rusztikásak, emeleten armírozottak. Jelentős történeti, építészeti értékekkel rendelkező, településképet meghatározó épület.</p> <p>Védendő: homlokzati tagozatok, díszítőelemek, nyílásrend</p> <p>Műemléki védelettségre javasolt</p>					
Eredeti védelettség:		helyi védelem 13/2006. (IV.27.) Makó ör. rendelete alapján			
Jelenlegi védelettség:		helyi egyedi védelem „A” kategória 12/2018. (VII.31.) önk. rendelet Makó város településképeinek védelméről			
Fényképek:					
					
2004					

ÉRTÉKVÉDELMI ADATLAP			Sorszám:	ÖV A114	
Település:		Cím:		Helyrajzi szám:	
Makó		Szent István tér 10/A.		98/3	
Települési értékleltári szám:			Épület/építmény fajta: lakóház		
Funkció	Építés ideje	Műszaki állapot	Beépítési mód:	Szintszám:	Tető:
lakóház	1860	felújítandó	oldalhatáron álló	F	magastető
Légi felvétel			Helyszínrajz		
					
<p>Leírás: lakóház, klasszicista</p> <p>A klasszicista népi építészet szép példája, kéttraktusú: az utcára egy nagy és egy kis szoba ablakai néznek. Településképet meghatározó, történeti, építészeti értéket képviselő épület.</p> <p>Védendő: tömegarány, homlokzat tagolása, nyílásrend, nyílásosztás</p> <p>Műemléki védettségre javasolt</p>					
Eredeti védettség:		helyi védelem 13/2006. (IV.27.) Makó ör. rendelete alapján			
Jelenlegi védettség:		helyi egyedi védelem „A” kategória 12/2018. (VII.31.) önk. rendelet Makó város településképének védelméről			
Fényképek:					
					
					

ÉRTÉKVÉDELMI ADATLAP				Sorszám:	ÖV A115
Település:		Cím:		Helyrajzi szám:	
Makó		Szent István tér 22/A.		554	
Települési értékleltári szám:			Épület/építmény fajta: plébánia		
Funkció	Építés ideje	Műszaki állapot	Beépítési mód:	Szintszám:	Tető:
egyházi	XX. sz. ford.	helyreállítandó	oldalhatáron álló	F	magastető
Légi felvétel			Helyszínrajz		
					
<p>Leírás: Római Katolikus Plébánia, neobarokk, XX. sz. forduló körül Jelentős történeti, építészeti és vallási értékkel rendelkező épület. Védendő: tömegarány, nyílásrend, nyílásosztás Műemléki védettségre javasolt</p>					
Eredeti védettség:		helyi védelem 13/2006. (IV.27.) Makó ör. rendelete alapján			
Jelenlegi védettség:		helyi egyedi védelem „A” kategória 12/2018. (VII.31.) önk. rendelet Makó város településképezének védelméről			
Fényképek					
					
1983				2004	
					
2004				2018	

ÉRTÉKVÉDELMI ADATLAP				Sorszám:	ÖV A116
Település:		Cím:		Helyrajzi szám:	
Makó		Szent János tér 19.		626/2	
Települési értékleltári szám:			Épület/építmény fajta: középület		
Funkció	Építés ideje	Műszaki állapot	Beépítési mód:	Szintszám:	Tető:
intézmény	1898.	felújítandó	oldalhatáron álló	F+2	magastető
Légi felvétel			Helyszínrajz		
<p>Leírás: Kollégium /volt Pénzügyi palota/ eklektikus, eredetileg egyszintes volt, 1924-ben építettek rá második emeletet díszes középrizalit, emeleti ablakai kettőzve, párkányzat tagolású attika zárja, a szélső rizalitok armírozottak, második emeleten hármás ablakok, a homlokzat keramittéglával burkolt, második szint vakolt</p> <p>A település arculatát meghatározó, történeti, építészeti értéket képviselő épület.</p> <p>Védendő: tömegarány, tetőforma, homlokzati tagozatok, díszítőelemek, nyílásrend</p> <p>Műemléki védettségre javasolt</p>					
Eredeti védettség:		helyi védelem 13/2006. (IV.27.) Makó ör. rendelete alapján			
Jelenlegi védettség:		helyi egyedi védelem „A” kategória 12/2018. (VII.31.) önk. rendelet Makó város településképeznek védelméről			
Fényképek:					
1983				2004	

Megjegyzés: a helyi egyedi védelem „A” kategória listából törlése javasolt, áthelyezés a „B” kategória listájába B85 sorszámmal

ÉRTÉKVÉDELMI ADATLAP			Sorszám:	ÖV A117	
Település:		Cím:		Helyrajzi szám:	
Makó		Szent János tér 40.		34	
Települési értékleltári szám:			Épület/építmény fajta: lakóház		
Funkció	Építés ideje	Műszaki állapot	Beépítési mód:	Szintszám:	Tető:
lakóház	1835 körül	helyreállítandó	oldalhatáron álló	F	magastető
Légi felvétel			Helyszínrajz		
					
<p>Leírás: Szentpéteri- ház, klasszicista, feltehetően Giba Antal tervezte Népi építészeti gyökerekből, a maga nemében a városban előzmény nélküli, szakít az addig szokásos fésűs beépítéssel, széles utcafrontú sarokház. Fala döngölt föld, homlokzatát koronázópárkány és az ablakok között pilaszterek tagolják, az udvari homlokzatot téglapilléres tornác díszítette (ma befalazva)</p> <p>A település történetének részét képezi, a településképet jelentősen meghatározó épület.</p> <p>Védendő: tömegarány, tetőforma, homlokzati tagozatok, díszítőelemek, nyílásrend</p> <p>Műemléki védettség javasolt</p>					
Eredeti védettség:		helyi védelem 13/2006. (IV.27.) Makó ör. rendelete alapján			
Jelenlegi védettség:		helyi egyedi védelem „A” kategória 12/2018. (VII.31.) önk. rendelet Makó város településképeznek védelméről			
Fényképek:					
					
1983				2004	

ÉRTÉKVÉDELMI ADATLAP				Sorszám:	ÖV A118
Település:		Cím:		Helyrajzi szám:	
Makó		Széchenyi tér 25.		5550/37	
Települési értékleltári szám:			Épület/építmény fajta: középület		
Funkció	Építés ideje	Műszaki állapot	Beépítési mód:	Szintszám:	Tető:
intézmény	1899	felújítva	oldalhatáron álló	F+1	magastető
Légi felvétel			Helyszínrajz		
					
<p>Leírás: fszt. üzletek, em. lakások /volt Makói Takarékpénztár/ Papp József (?) tervezte, a makói historizmus egyedülálló világi épülete. 1918-70 között földszintjén kabarészínház, mozi működött. Kétszintes épület, lecsapott sarkát zárterkély, magas oromzat hangsúlyozza. Homlokzatán a vertikális elemek a dominánsak, meghatározóak az oromfalak, a tetősüveg, a tetőgerinc kovácsoltvas rácozata és a hófogó fiálék, a földszinten félköríves, emeleten magas, csúcsíves ablakok, a Széchenyi tér felől az emeleti homlokzatot oszlopok tagolják, az ablakkiosztás 1+2+2+2+1</p> <p>Építészeti értékes, település arculatát, a településkaraktert meghatározó épület.</p> <p>Védendő: tetőfelépítmény, homlokzati tagozatok, díszítőelemek, nyílásrend</p> <p>Műemléki védettségre javasolt</p>					
Eredeti védettség:		helyi védelem 13/2006. (IV.27.) Makó ör. rendelete alapján			
Jelenlegi védettség:		helyi egyedi védelem „A” kategória 12/2018. (VII.31.) önk. rendelet Makó város településképezének védelméről			
Fényképek:					
					
1983				2004	



2018

ÉRTÉKVÉDELMI ADATLAP				Sorszám:	ÖV A119
Település:		Cím:		Helyrajzi szám:	
Makó		Széchenyi tér 8.		2	
Települési értékleltári szám:			Épület/építmény fajta: középület		
Funkció	Építés ideje	Műszaki állapot	Beépítési mód:	Szintszám:	Tető:
intézmény	1927	felújítandó	zártosorú	F+2	magastető
Légi felvétel			Helyszínrajz		
					
<p>Leírás: Városi bérpalota, eklektikus /neobarokk/, Orth Ambrus terve alapján eredetileg étterem, szálloda, rendezvényterem, hivatalok, üzlethelyiségek és lakások kaptak volna helyet a négyfrontosra tervezett épületben. Végül csak lakások és üzlethelyiségek kerültek a háromfrontos épületbe kéttraktusos, oldalfolyosós, a Korona felőli íves homlokzat a legdíszesebb, kupolával és gazdagon tagolt attikával. A földszint puritán, az emeleteken barokkos pompa jellemzi, tengelyképlete 1+5+5+5+1 Az emeleteket oszlopok fogják össze, vízszintes tagolóelemek, a koronázópárkány és a kő mellvédes erkélysor. A régi városháza felőli homlokzat befejezetlen.</p> <p>Településképet meghatározó, történeti, építészeti értéket képviselő épület.</p> <p>Védendő: tetőfelépítmény, homlokzati tagozatok, díszítőelemek, nyílásrend</p> <p>Műemléki védelettségre javasolt.</p>					
Eredeti védelettség:		helyi védelem 13/2006. (IV.27.) Makó ör. rendelete alapján			
Jelenlegi védelettség:		helyi egyedi védelem „A” kategória 12/2018. (VII.31.) önk. rendelet Makó város településképezének védelméről			
Fényképek:					
					

1983



2004



2018

ÉRTÉKVÉDELMI ADATLAP				Sorszám:	ÖV A120
Település:		Cím:		Helyrajzi szám:	
Makó		Szép u. 6-8.		632/1	
Települési értékleltári szám:			Épület/építmény fajta: lakóház		
Funkció	Építés ideje	Műszaki állapot	Beépítési mód:	Szintszám:	Tető:
lakóház	1835 körül	részben felújítandó	oldalhatáron álló	F	magastető
Légi felvétel			Helyszínrajz		
					
<p>Leírás: lakóház /Nyéky-Kristóffy-ház/ klasszicista /a homlokzat fele korhűen helyreállítva. Alápinézett, kétraktusú, kontyolt nyeregtetővel fedett épület utcai frontot függőleges falsávok tagolják, az ablakok keretезettek a keleti oldalhomlokzaton nyeregtetős, nyitott portikusz. A település történetének részét képezi, településképet meghatározó jelentőséggel bíró épület</p> <p>Védendő: tömegforma, tetőforma, homlokzati tagolás</p> <p>Műemléki védelettségre javasolt</p>					
Eredeti védelettség:		helyi védelem 13/2006. (IV.27.) Makó ör. rendelete alapján			
Jelenlegi védelettség:		helyi egyedi védelem „A” kategória 12/2018. (VII.31.) önk. rendelet Makó város településképeinek védelméről			
Fényképek:					
					

ÉRTÉKVÉDELMI ADATLAP				Sorszám:	ÖV A121
Település:		Cím:		Helyrajzi szám:	
Makó		Szép u. 6-8.		634/1	
Települési értékleltári szám:			Épület/építmény fajta: lakóház		
Funkció	Építés ideje	Műszaki állapot	Beépítési mód:	Szintszám:	Tető:
lakóház	1835 körül	részben felújítandó	oldalhatáron álló	F	magastető
Légi felvétel			Helyszínrajz		
					
<p>Leírás: lakóház /Nyéky-Kristóffy-ház/ klasszicista /a homlokzat fele korhűen helyreállítva. Alápinceszett, kétraktusú, kontyolt nyeregtetővel fedett épület utcai frontot függőleges falsávok tagolják, az ablakok keretezettek a keleti oldalhomlokzaton nyeregtetős, nyitott portikusz. A település történetének részét képezi, településképet meghatározó jelentőséggel bíró épület</p> <p>Védendő: tömegforma, tetőforma, homlokzati tagolás</p> <p>Műemléki védelettségre javasolt</p>					
Eredeti védelettség:		helyi védelem 13/2006. (IV.27.) Makó ör. rendelete alapján			
Jelenlegi védelettség:		helyi egyedi védelem „A” kategória 12/2018. (VII.31.) önk. rendelet Makó város településképeinek védelméről			
Fényképek:					
					


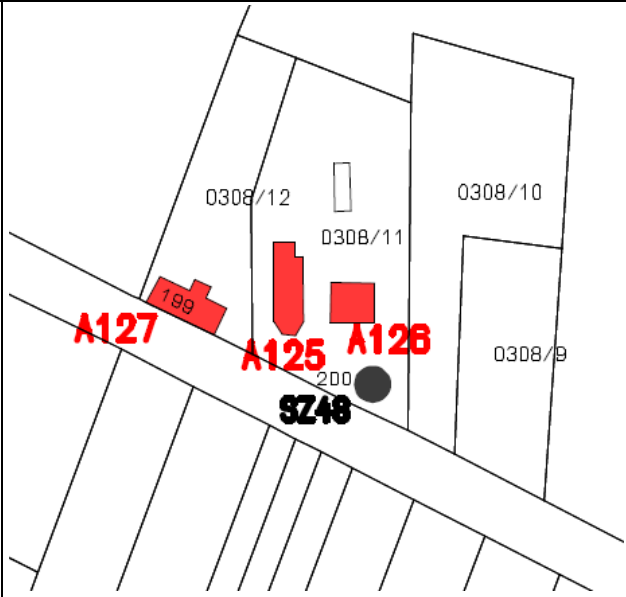


ÉRTÉKVÉDELMI ADATLAP				Sorszám:	ÖV A122
Település:		Cím:		Helyrajzi szám:	
Makó		Vásárhelyi út 25/A		7938/1	
Települési értékleltári szám:			Épület/építmény fajta: templom		
Funkció	Építés ideje	Műszaki állapot	Beépítési mód:	Szintszám:	Tető:
egyházi	1903	felújítandó	szabadon álló	F	magastető
Légi felvétel			Helyszínrajz		
					
<p>Leírás: Evangélikus templom, eklektikus /neogót/ Bánszky Mihály tervei alapján Tornya háromszintes, csúcsíves és rózsablakkal, alatta bélétes kapuval, oldalról két lépcsőtorony csatlakozik hozzá, homlokzatán klinkertégla és kőporozott felületek váltják egymást, a hajót támpillérek tagolják, köztük két-két csúcsíves ablak, szentélynél négy támpillér és három keskeny ablak födém rabc rendszerű csúcsíves keresztboltozat, berendezését is Bánszky tervezte Jelentős történeti, építészeti és vallási értékkel rendelkező épület.</p> <p>Védendő: tömegforma, tetőforma, homlokzati tagozatok, díszítőelemek</p> <p>Műemléki védeletre javasolt</p>					
Eredeti védelettség:		helyi védelem 13/2006. (IV.27.) Makó ör. rendelete alapján			
Jelenlegi védelettség:		helyi egyedi védelem „A” kategória 12/2018. (VII.31.) önk. rendelet Makó város településképeznek védelméről			
Fényképek:					
					
2004					

ÉRTÉKVÉDELMI ADATLAP				Sorszám:	ÖV A123
Település:		Cím:		Helyrajzi szám:	
Makó		Vásárhelyi út 55.		8053	
Települési értékleltári szám:			Épület/építmény fajta: templom		
Funkció	Építés ideje	Műszaki állapot	Beépítési mód:	Szintszám:	Tető:
egyházi	1882	felújítva	szabadon álló	F	magastető
Légi felvétel			Helyszínrajz		
					
<p>Leírás: Újvárosi református templom, romantikus, Besenbach Mihály tervei alapján. Nyugati homlokzaton körüljárós torony, élei lecsapva, gúla alakú toronysisak téglából falazva nyitott főbejárat kettőzött oszlopokkal főhomlokzata hármastagolású, oromfalán ívsoros díszítés az oldalhomlokzatot a kiszögellő kereszthajók tagolják, keleten a hajó egyenes záródású, a földem dongaboltozatos, hevederívek tagolják templombelső reneszánsz hatású, nem harmonizál a külsővel</p> <p>Jelentős történeti, építészeti és vallási értékkel rendelkező épület.</p> <p>Védendő: tömegforma, tetőforma, homlokzati tagozatok, díszítőelemek</p> <p>Műemléki védeletre javasolt</p>					
Eredeti védelettség:		helyi védelem 13/2006. (IV.27.) Makó ör. rendelete alapján			
Jelenlegi védelettség:		helyi egyedi védelem „A” kategória 12/2018. (VII.31.) önk. rendelet Makó város településképeznek védelméről			
Fényképek:					
					
2004				2018	

ÉRTÉKVÉDELMI ADATLAP				Sorszám:	ÖV A124
Település:		Cím:		Helyrajzi szám:	
Makó		Vásárhelyi út 57.		8064	
Települési értékleltári szám:			Épület/építmény fajta: templom		
Funkció	Építés ideje	Műszaki állapot	Beépítési mód:	Szintszám:	Tető:
egyházi	1913	felújítandó	szabadon álló	F	magastető
Légi felvétel			Helyszínrajz		
					
<p>Leírás: Újvárosi római katolikus templom, eklektikus /neogót/, előképe az evangélikus templom, Bánszky Mihály tervezte. A hajó előtt közepesen támpillérekkel erősített főtornyos rózsablakkal, templomtest sarkainál egy-egy kis torony. A bélétes kapuzat oromtatát kőkereszt zárja, ívmezőben székő kép aranyozott mozaik háttérrel. A mellékhomlokzatok változatos tagolásúak, szentélyt nyolcszög öt oldala zárja. A belső latinkereszt alaprajzú, hajó és szentély között csúcsíves diadalív, földeme rabciból készült gótikus keresztboltozat.</p> <p>Jelentős történeti, építészeti és vallási értékkel rendelkező épület.</p> <p>Védendő: tömegforma, tetőforma, homlokzati tagozatok, díszítőelemek</p> <p>Műemléki védettségre javasolt.</p>					
Eredeti védettség:		helyi védelem 13/2006. (IV.27.) Makó ör. rendelete alapján			
Jelenlegi védettség:		helyi egyedi védelem „A” kategória 12/2018. (VII.31.) önk. rendelet Makó város településképezének védelméről			
Fényképek:					
					
		2004		2018	

ÉRTÉKVÉDELMI ADATLAP				Sorszám:	ÖV A125
Település:		Cím:		Helyrajzi szám:	
Makó		Bogárzó		0308/11	
Települési értékleltári szám:			Épület/építmény fajta: templom		
Funkció	Építés ideje	Műszaki állapot	Beépítési mód:	Szintszám:	Tető:
egyházi	1907	felújítandó	szabadon álló	F	magastető
Légi felvétel			Helyszínrajz		
					
<p>Leírás: Templom, eklektikus Jelentős történeti, építészeti és vallási értékkel rendelkező épület. Védendő: tömegforma, homlokzati tagozatok, díszítőelemek Műemléki védelettségre javasolt.</p>					
Eredeti védelettség:		helyi védelem 13/2006. (IV.27.) Makó ör. rendelete alapján			
Jelenlegi védelettség:		helyi egyedi védelem „A” kategória 12/2018. (VII.31.) önk. rendelet Makó város településképezének védelméről			
Fényképek:					
					

ÉRTÉKVÉDELMI ADATLAP				Sorszám:	ÖV A126
Település:		Cím:		Helyrajzi szám:	
Makó		Bogárzó		0308/11	
Települési értékleltári szám:			Épület/építmény fajta: parókia		
Funkció	Építés ideje	Műszaki állapot	Beépítési mód:	Szintszám:	Tető:
egyházi	XX. sz. eleje	felújítandó	szabadon álló	F	magastető
Légi felvétel			Helyszínrajz		
					
<p>Leírás: Parókia, eklektikus Jelentős történeti, építészeti és vallási értékkel rendelkező épület. Védendő: tömegforma, tetőforma, nyílásrend Műemléki védelettségre javasolt.</p>					
Eredeti védelettség:		helyi védelem 13/2006. (IV.27.) Makó ör. rendelete alapján			
Jelenlegi védelettség:		helyi egyedi védelem „A” kategória 12/2018. (VII.31.) önk. rendelet Makó város településképezének védelméről			
Fényképek:					
					
2004		2018			

ÉRTÉKVÉDELMI ADATLAP				Sorszám:	ÖV A127
Település:		Cím:		Helyrajzi szám:	
Makó		Bogárzó		0308/12	
Települési értékleltári szám:			Épület/építmény fajta: iskola		
Funkció	Építés ideje	Műszaki állapot	Beépítési mód:	Szintszám:	Tető:
oktatás	1889	helyreállítandó	szabadon álló	F	magastető
Légi felvétel			Helyszínrajz		
					
<p>Leírás: Iskola eklektikus</p> <p>A település történetének részét képezi, településképet meghatározó jelentőséggel bíró épület</p> <p>Védendő: tömegforma, tetőforma, nyílásrend</p> <p>Műemléki védelettségre javasolt.</p>					
Eredeti védelettség:		helyi védelem 13/2006. (IV.27.) Makó ör. rendelete alapján			
Jelenlegi védelettség:		helyi egyedi védelem „A” kategória 12/2018. (VII.31.) önk. rendelet Makó város településképeznek védelméről			
Fényképek:					
					
2004			2018		

ÉRTÉKVÉDELMI ADATLAP				Sorszám:	ÖV A128
Település:		Cím:		Helyrajzi szám:	
Makó					
Települési értékleltári szám:			Épület/építmény fajta:		
Funkció	Építés ideje	Műszaki állapot	Beépítési mód:	Szintszám:	Tető:
Légi felvétel			Helyszínrajz		
Leírás:					
Védendő:					
Eredeti védettség:					
Jelenlegi védettség:					
Fényképek:					



**MAKÓ VÁROS
ÉRTÉKVÉDELMI VIZSGÁLAT
2021.**

ÉRTÉKVÉDELMI ADATLAPOK

II.

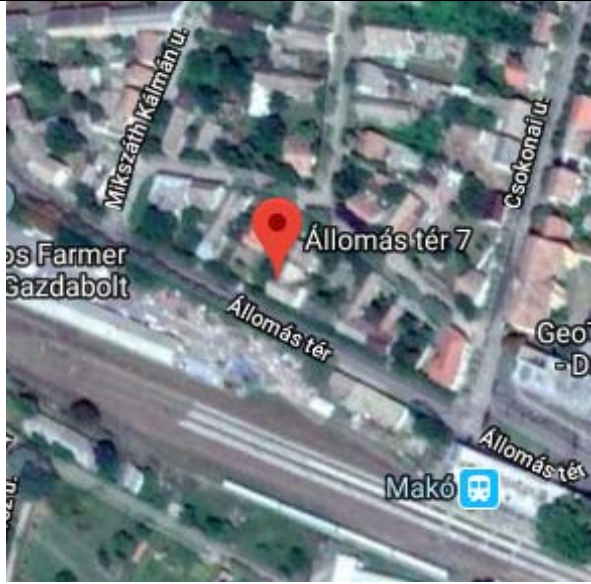
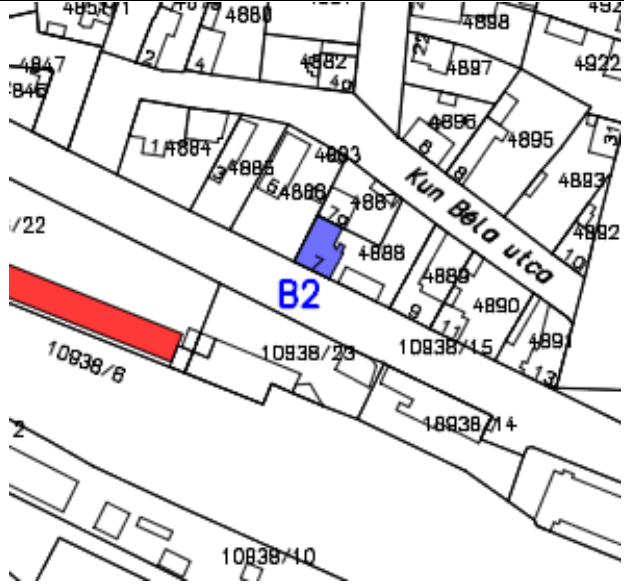


**HELYI EGYEDI VÉDELEM ALATT ÁLLÓ ÉPÜLETEK
HELYI EGYEDI VÉDELEM „B” KATEGÓRIA**

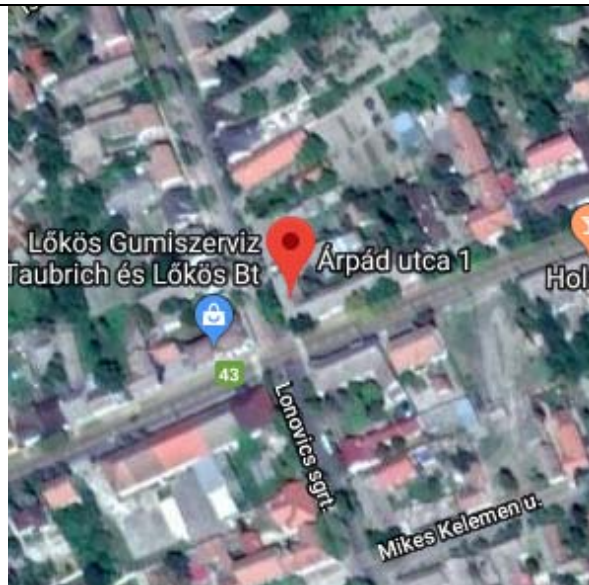
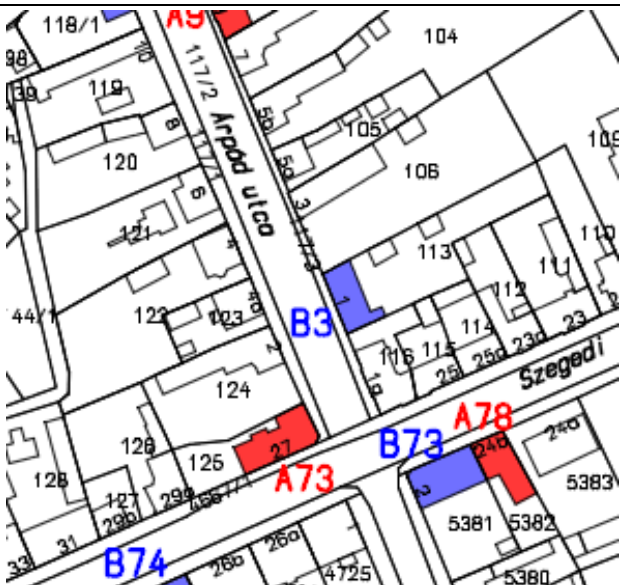






s.sz	Kategória	Épület	Utca	Házszám	Hrsz.
1.	ÖV B1	lakóház	Apaffy u.	19	563/3
2.	ÖV B2	lakóház	Állomás tér	7	4888
3.	ÖV B3	lakóház	Árpád u.	1	113
4.	ÖV B4	lakóház	Árpád u.	12	118/1
5.	ÖV B5	lakóház	Bajza	40	7288
6.	ÖV B6	lakóház	Béke u.	1	5522/1
7.	ÖV B7	lakóház	Béke u.	7	5427
8.	ÖV B8	étterem	Csanád vezér tér	4	6
9.	ÖV B9	lakóház	Csanád vezér tér	22	787
10.	ÖV B10		Csanád vezér tér	24	788
11.	ÖV B11	iskola	Deák Ferenc u.	57	7594
12.	ÖV B12	raktár	Deák Ferenc u.	10	7629/14
13.	ÖV B13	lakóház	Deák Ferenc u.	32	7656
14.	ÖV B14	lakóház	Eötvös u.	41	7672
15.	ÖV B15	lakóház	Eötvös u.	20	7722
16.	ÖV B16	egyházi épület	Eötvös u.	24	7720
17.	ÖV B17	lakóház	Eötvös u.	26	7719
18.	ÖV B18	lakóház	Eötvös u.	38	7713
19.	ÖV B19	Erdei Ferenc szülőháza	Aradi tér	9	5890
20.	ÖV B20	lakóház	Erdélyi püspök u.	2	7598
21.	ÖV B21	lakóház	Erdélyi püspök u.	13	7197/2
22.	ÖV B22	lakóház	Gózmalom u.	4/a	4707
23.	ÖV B23	lakóház	Gózmalom u.	4	4764
24.	ÖV B24	lakóház	Hajnal u.	2/a	7492
25.	ÖV B25	lakóház	Hajnal u.	13	7215
26.	ÖV B26	lakóház kapuja	Hédervári u.	10/ B	5622
27.	ÖV B27	lakóház	Hold u.	4	5216
28.	ÖV B28	lakóház	Hollósy Kornélia út	9	768
29.	ÖV B29	lakóház	Hosszú u.	11	8761
30.	ÖV B30	lakóház	Hosszú u.	31	8786/1
31.	ÖV B31	kovácsműhely	Hosszú u.	50	8391
32.	ÖV B32	üzletek, lakások	Hunyadi u.	2/a	5553
33.	ÖV B33	lakóház	Hunyadi u.	2/b	5554
34.	ÖV B34	lakóház	Hunyadi u.	6/a	5556
35.	ÖV B35	lakóház	Hunyadi u.	6/b	5557
36.	ÖV B36	lakóház	József A.	1	704/2
37.	ÖV B37	üzletház	József A.	2-4	7
38.	ÖV B38	üzletház	József A.	2-4	8
39.	ÖV B39	lakóház	József A.	5	702/1
40.	ÖV B40	lakóház	József A.	13	727
41.	ÖV B41	Magyar Honvédelmi Szövetség	József A.	6	9
42.	ÖV B42	lakóház	József A.	8	10
43.	ÖV B43	lakóház	József A.	10	11
44.	ÖV B44	lakóház	József A.	24	672

s.sz	Kategória	Épület	Utca	Házzszám	Hrsz.
45.	ÖV B45	lakóház	József A.	36	660
46.	ÖV B46	takarmánybolt (volt Emília malom)	Justh Gyula u.	53/a	8342
47.	ÖV B47	raktár (volt Emília malom)	Justh Gyula u.	40	8321
48.	ÖV B48	lakóház	Kálvin utca	3	5398
49.	ÖV B49	üzletportál	Kálvin utca	5	5399
50.	ÖV B50	raktár (volt Nazarémus Imaház)	Kossuth u.	22	807
51.	ÖV B51	Nazarémus Imaház	Lehel u.	15	816
52.	ÖV B52	lakóház, villa	Liget u.	9	4812/1
53.	ÖV B53	Vízmű raktár	Liget u.	19	5276/6
54.	ÖV B54	lakóház	Lónyai u.	20	317
55.	ÖV B55	Evangélikus parókia	Luther u.	2	7938
56.	ÖV B56	zenepavilon	Makovecz tér	3	3
57.	ÖV B57	strand	Maros parti strandfürdő		11475
58.	ÖV B58	lakóház	Megyeház u.	5	5586
59.	ÖV B59	lakóház	Megyeház u.	12	7488
60.	ÖV B60	lakóház	Mező Imre u.	11	3375
61.	ÖV B61	lakóház	Móricz Zsigmond u.	3	880
62.	ÖV B62	lakóház	Páva u.	20	84
63.	ÖV B63	lakóház	Petőfi park	5	713
64.	ÖV B64	lakóház	Petőfi park	15	722
65.	ÖV B65	lakóház	Petőfi park	2	717
66.	ÖV B66	Bölcsőde	Petőfi park	14	721
67.	ÖV B67	lakóház	Rákóczi u.	9	5576
68.	ÖV B68	lakóház kapuja	Rákóczi u.	15	5572
69.	ÖV B69	lakóház	Rákóczi u.	21	5569
70.	ÖV B70	lakóház	Rákóczi u.	14	5639
71.	ÖV B71	lakóház (villa)	Révai u.	7	4694
72.	ÖV B72	lakóház	Szegedi u.	17	72
73.	ÖV B73	Karaván panzió	Szegedi u.	24	5381
74.	ÖV B74	lakóház	Szegedi u.	26/c	4719
75.	ÖV B75	lakóház	Szent István tér	3	540
76.	ÖV B76	lakóház	Szent István tér	13	546
77.	ÖV B77	lakóház	Szent István tér	21	550
78.	ÖV B78	lakóház	Szent István tér	8/a	96
79.	ÖV B79	lakóház	Szép u.	24	642/3
80.	ÖV B80	volt kovács műhely	Békéssámsoni út		0263/17
81.	ÖV B81	Vadászház	Békéssámsoni út		0333/2
82.	ÖV B82	iskola	Maroslelei út		087/20
83.	ÖV B83	volt iskola	Makó-Rákos		12002
84.	ÖV B84	"utásház"	Rákos-tanya	123	0426/2
85.					
86.					
87.					
88.					
89.					




s.sz	Kategória	Épület	Utca	Házzám	Hrsz.
90.					
91.					
92.					
93.					
94.					
95.					
96.					
97.					
98.					
99.					
100.					
101.					
102.					
103.					
104.					
105.					
106.					
107.					
108.					
109.					
110.					
111.					
112.					
113.					
114.					
115.					
116.					
117.					
118.					
119.					
120.					
121.					
122.					
123.					
124.					
125.					
126.					
127.					
128.					
129.					
130.					
131.					
132.					
133.					

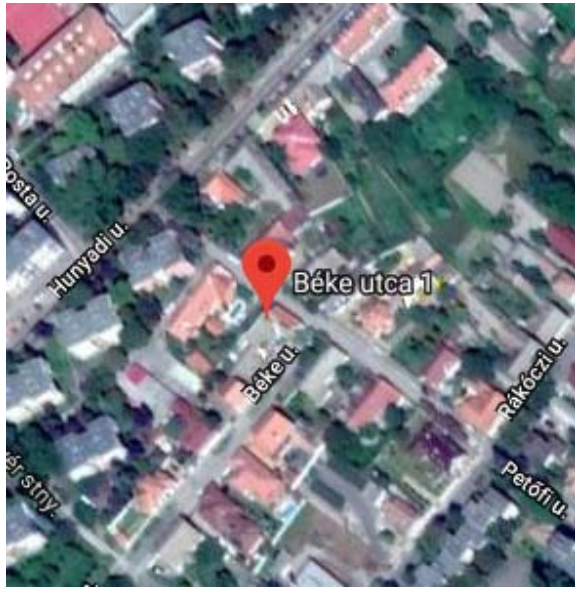
ÉRTÉKVÉDELMI ADATLAP			Sorszám:	ÖV B1	
Település:		Cím:		Helyrajzi szám:	
Makó		Apaffy utca 19.		563/3	
Települési értékleltári szám:			Épület/építmény fajta: lakóház		
Funkció	Építés ideje	Műszaki állapot	Beépítési mód:	Szintszám:	Tető:
lakóház	századforduló körül	felújítva	oldalhatáron álló	földszintes	magastető
Légi felvétel			Helyszínrajz		
					
<p>Leírás: eklektikus lakóház</p> <p>A település történetének részét képezi, településképet meghatározó jelentőséggel bíró épület</p> <p>Védendő: utcai homlokzati díszítőelemek, nyílászárók, vakolatdíszek</p>					
Eredeti védettség:		helyi védelem 13/2006. (IV.27.) Makó ör. rendelete alapján			
Jelenlegi védettség:		helyi egyedi védelem „B” kategória 12/2018. (VII.31.) önk. rendelet Makó város településképeinek védelméről			
Fényképek:					
					
		1983		2004	
				2011	

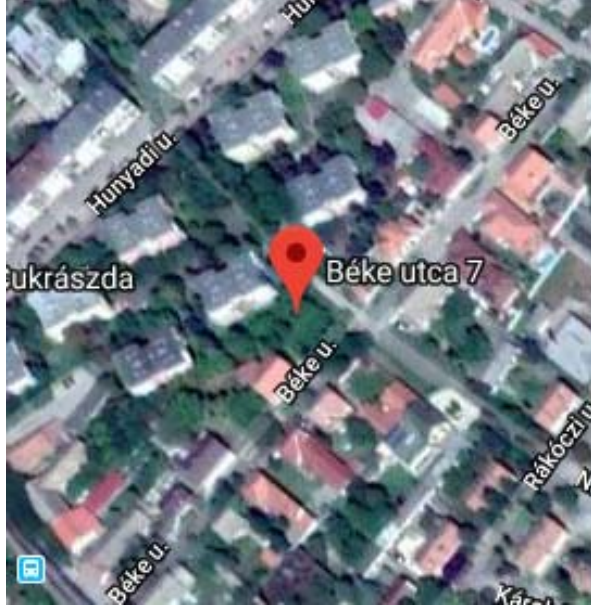






ÉRTÉKVÉDELMI ADATLAP				Sorszám:	ÖV B2
Település:		Cím:		Helyrajzi szám:	
Makó		Állomás tér 7.		4888	
Települési értékleltári szám:			Épület/építmény fajta: lakóház		
Funkció	Építés ideje	Műszaki állapot	Beépítési mód:	Szintszám:	Tető:
lakóház	századforduló körül	felújítva	oldalhatáron álló	földszint	magastető
Légi felvétel			Helyszínrajz		
					
<p>Leírás: lakóház, szecessziós Településképet meghatározó, történeti, építészeti értéket képviselő épület. Védendő: homlokzati tagozatok, díszítőelemek, nyílásrend</p>					
Eredeti védettség:		helyi védelem 13/2006. (IV.27.) Makó ör. rendelete alapján			
Jelenlegi védettség:		helyi egyedi védelem „B” kategória 12/2018. (VII.31.) önk. rendelet Makó város településképének védelméről			
Fényképek:					
					
					
					
		2004			

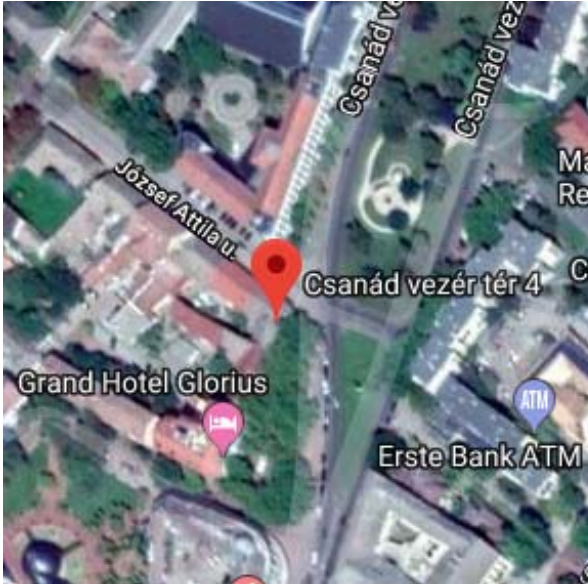
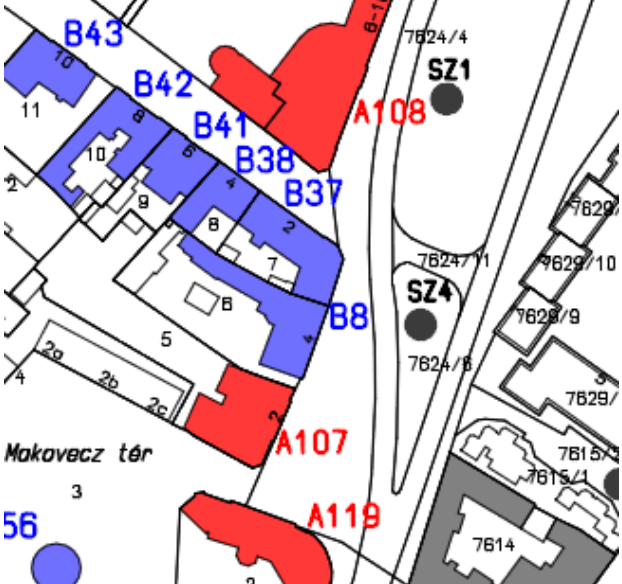

ÉRTÉKVÉDELMI ADATLAP				Sorszám:	ÖV B3
Település:		Cím:		Helyrajzi szám:	
Makó		Árpád u. 1.		113	
Települési értékleltári szám:			Épület/építmény fajta: lakóház		
Funkció	Építés ideje	Műszaki állapot	Beépítési mód:	Szintszám:	Tető:
lakóház		felújítva	oldalhatáron álló	földszint	nyeregtető
Légi felvétel			Helyszínrajz		
					
<p>Leírás: lakóház, eklektikus</p> <p>A település történetének részét képezi, településképet meghatározó épület.</p> <p>Védendő: oromzat, nyílásrend, nyílásosztás, kapu</p>					
Eredeti védettség:		helyi védelem 13/2006. (IV.27.) Makó ör. rendelete alapján			
Jelenlegi védettség:		helyi egyedi védelem „B” kategória 12/2018. (VII.31.) önk. rendelet Makó város településképezet védelméről			
Fényképek:					
					
					
				2018	

ÉRTÉKVÉDELMI ADATLAP			Sorszám:	ÖV B4	
Település:		Cím:		Helyrajzi szám:	
Makó		Árpád u. 12.		118/1 / 118/2	
Települési értékleltári szám:			Épület/építmény fajta: lakóház		
Funkció	Építés ideje	Műszaki állapot	Beépítési mód:	Szintszám:	Tető:
lakóház	1920 körül	átalakítva, felújítandó	oldalhatáron álló	földszint	magastető
Légi felvétel			Helyszínrajz		
<p>Leírás: lakóház, eklektikus (neocopf) A település történetének részét képezi, településképet meghatározó jelentőséggel bíró épület Védendő: nyílásrend, nyílásosztás</p>					
Eredeti védettség:		helyi védelem 13/2006. (IV.27.) Makó ör. rendelete alapján			
Jelenlegi védettség:		helyi egyedi védelem „B” kategória 12/2018. (VII.31.) önk. rendelet Makó város településképeinek védelméről			
Fényképek:					
1983		2004			
		2013			

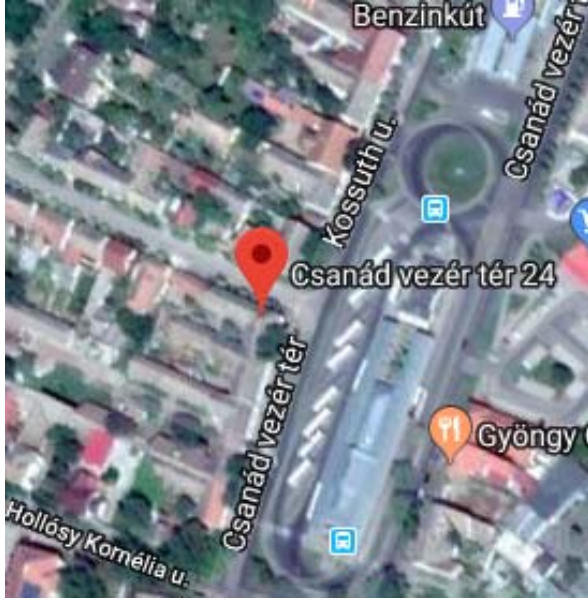
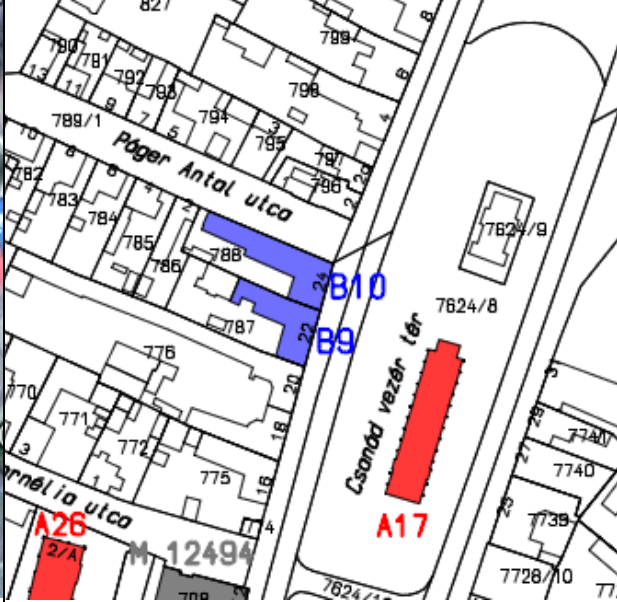




ÉRTÉKVÉDELMI ADATLAP			Sorszám:	ÖV B5	
Település:		Cím:		Helyrajzi szám:	
Makó		Bajza u. 40.		7288	
Települési értékleltári szám:			Épület/építmény fajta: lakóház		
Funkció	Építés ideje	Műszaki állapot	Beépítési mód:	Szintszám:	Tető:
lakóház		felújítandó	oldalhatáron álló	földszint	magastető
Légi felvétel			Helyszínrajz		
					
<p>Leírás: lakóház</p> <p>A háztípus jelentős arculatot formáló tényező a településen.</p> <p>Védendő: az oromzat kialakítása, nyílásrend, nyílásosztás</p>					
Eredeti védettség:		-			
Jelenlegi védettség:		helyi egyedi védelem „B” kategória 12/2018. (VII.31.) önk. rendelet Makó város településképezének védelméről			
Fényképek:					
					
2018					


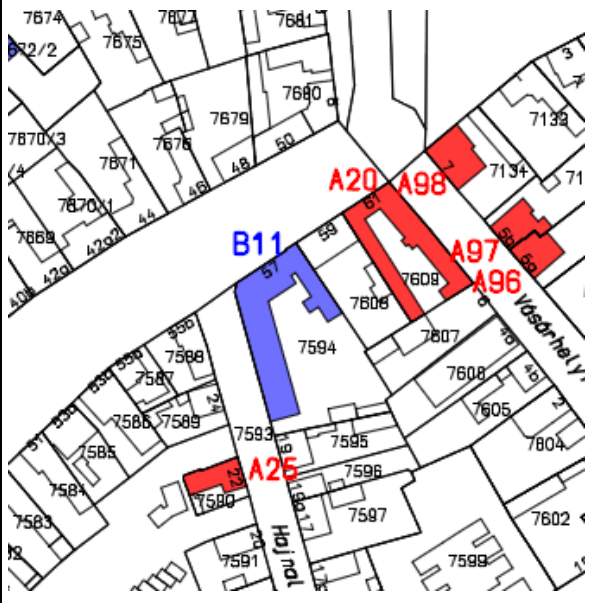



ÉRTÉKVÉDELMI ADATLAP				Sorszám:	ÖV B6
Település:		Cím:		Helyrajzi szám:	
Makó		Béke u. 1.		5522/1	
Települési értékleltári szám:			Épület/építmény fajta: lakóház		
Funkció	Építés ideje	Műszaki állapot	Beépítési mód:	Szintszám:	Tető:
lakóház	1920-30 között	felújítva	oldalhatáron álló	földszint	magastető
Légi felvétel			Helyszínrajz		
					
<p>Leírás: lakóház, neocopf Jelentős esztétikai értékkel bíró régi épület, mely a település arculatában meghatározó. Védendő: homlokzat tagozatai, díszítőelemei, nyílásrend</p>					
Eredeti védettség:		helyi védelem 13/2006. (IV.27.) Makó ör. rendelete alapján			
Jelenlegi védettség:		helyi egyedi védelem „B” kategória 12/2018. (VII.31.) önk. rendelet Makó város településképezének védelméről			
Fényképek:					
					



ÉRTÉKVÉDELMI ADATLAP				Sorszám:	ÖV B7
Település:		Cím:		Helyrajzi szám:	
Makó		Béke u. 7.		5427	
Települési értékleltári szám:			Épület/építmény fajta: lakóház		
Funkció	Építés ideje	Műszaki állapot	Beépítési mód:	Szintszám:	Tető:
lakóház			oldalhatáron álló	földszint	magastető
Légi felvétel			Helyszínrajz		
					
<p>Leírás: lakóház, eklektikus Településképet meghatározó, történeti, építészeti értéket képviselő épület. Védendő: homlokzati díszítőelemek, tagozatok, nyílásrend</p>					
Eredeti védelem:		helyi védelem 13/2006. (IV.27.) Makó ör. rendelete alapján			
Jelenlegi védelem:		helyi egyedi védelem „B” kategória 12/2018. (VII.31.) önk. rendelet Makó város településképének védelméről			
Fényképek:					
					
		2004			
					
		2004			


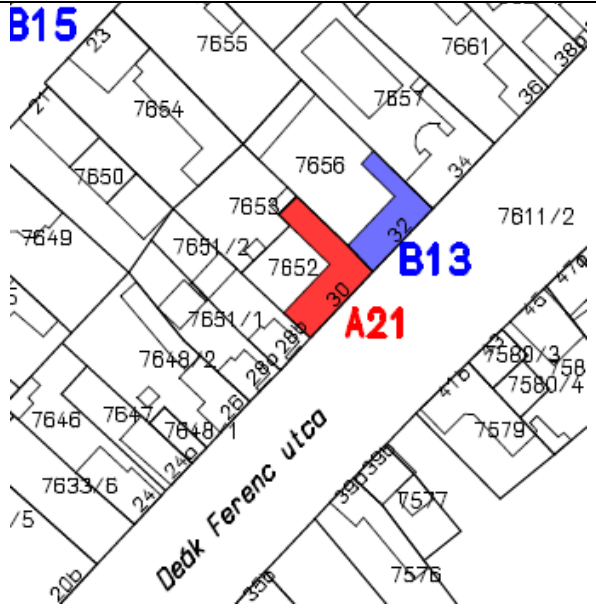






ÉRTÉKVÉDELMI ADATLAP				Sorszám:	ÖV B8
Település:		Cím:		Helyrajzi szám:	
Makó		Csanád vezér tér 4.		6	
Települési értékleltári szám:			Épület/építmény fajta: étterem		
Funkció	Építés ideje	Műszaki állapot	Beépítési mód:	Szintszám:	Tető:
étterem	1830 körül	helyreállítandó	oldalhatáron álló	földszint	magastető
Légi felvétel			Helyszínrajz		
					
<p>Leírás: lakóház, klasszicista, „Kalász” étterem (Tököli-ház) A település történetének részét képezi, településképet meghatározó épület. Védendő: homlokzati díszítőelemek, tagozatok, nyílásrend</p>					
Eredeti védettség:		helyi védelem 13/2006. (IV.27.) Makó ör. rendelete alapján			
Jelenlegi védettség:		helyi egyedi védelem „B” kategória 12/2018. (VII.31.) önk. rendelet Makó város településképének védelméről			
Fényképek:					
					

ÉRTÉKVÉDELMI ADATLAP				Sorszám:	ÖV B9
Település:		Cím:		Helyrajzi szám:	
Makó		Csanád vezér tér 22.		787	
Települési értékleltári szám:			Épület/építmény fajta: lakóház		
Funkció	Építés ideje	Műszaki állapot	Beépítési mód:	Szintszám:	Tető:
lakóház	1899	felújítandó	oldalhatáron álló	földszint	magastető
Légi felvétel			Helyszínrajz		
					
<p>Leírás: lakóház, eklektikus /neoreneszánsz/ Jelentős esztétikai értékkel bíró régi épület, mely a település arculatában meghatározó. Védendő: homlokzati díszítőelemek, tagozatok, nyílásrend</p>					
Eredeti védettség:		helyi védelem 13/2006. (IV.27.) Makó ör. rendelete alapján			
Jelenlegi védettség:		helyi egyedi védelem „B” kategória 12/2018. (VII.31.) önk. rendelet Makó város településképeznek védelméről			
Fényképek:					
					
					
					
		2004			

ÉRTÉKVÉDELMI ADATLAP				Sorszám:	ÖV B10
Település:		Cím:		Helyrajzi szám:	
Makó		Csanád vezér tér 24.		788	
Települési értékleltári szám:			Épület/építmény fajta: lakóház		
Funkció	Építés ideje	Műszaki állapot	Beépítési mód:	Szintszám:	Tető:
lakóház		felújítandó	oldalhatáron álló	földszint	magastető
Légi felvétel			Helyszínrajz		
					
<p>Leírás: lakóház, eklektikus Településképet meghatározó, történeti jelentőséggel bíró épület. Védendő: homlokzati díszítőelemek, tagozatok, nyílásrend</p>					
Eredeti védettség:		helyi védelem 13/2006. (IV.27.) Makó ör. rendelete alapján			
Jelenlegi védettség:		helyi egyedi védelem „B” kategória 12/2018. (VII.31.) önk. rendelet Makó város településképeinek védelméről			
Fényképek:					
					
					


ÉRTÉKVÉDELMI ADATLAP				Sorszám:	ÖV B11
Település:		Cím:		Helyrajzi szám:	
Makó		Deák Ferenc u. 57.		7594	
Települési értékleltári szám:			Épület/építmény fajta: iskola		
Funkció	Építés ideje	Műszaki állapot	Beépítési mód:	Szintszám:	Tető:
iskola		felújítva	oldalhatáron álló	földszint	magastető
Légi felvétel			Helyszínrajz		
					
<p>Leírás: lakóház, eklektikus Településképet meghatározó, történeti, építészeti értéket képviselő épület. Védendő: utcai homlokzat, homlokzati nyílászárók osztása, vakolatdíszek</p>					
Eredeti védelem:		helyi védelem 13/2006. (IV.27.) Makó ör. rendelete alapján			
Jelenlegi védelem:		helyi egyedi védelem „B” kategória 12/2018. (VII.31.) önk. rendelet Makó város településképeznek védelméről			
Fényképek:					
					
1983				2004	

ÉRTÉKVÉDELMI ADATLAP				Sorszám:	ÖV B12
Település:		Cím:		Helyrajzi szám:	
Makó		Deák F. u. 10.		7629/14	
Települési értékleltári szám:			Épület/építmény fajta: ipari		
Funkció	Építés ideje	Műszaki állapot	Beépítési mód:	Szintszám:	Tető:
raktár	XIX. sz. vége	felújítva	oldalhatáron álló	földszint	magastető
Légi felvétel			Helyszínrajz		
					
<p>Leírás: raktár, romantikus ipari építészet</p> <p>A település történetének részét képezi, településképet meghatározó, történeti jelentőséggel bíró ipari épület.</p> <p>Védendő: nyílásrend</p>					
Eredeti védettség:		helyi védelem 13/2006. (IV.27.) Makó ör. rendelete alapján			
Jelenlegi védettség:		helyi egyedi védelem „B” kategória 12/2018. (VII.31.) önk. rendelet Makó város településképének védelméről			
Fényképek:					
					
1983				2004	

ÉRTÉKVÉDELMI ADATLAP				Sorszám:	ÖV B13
Település:		Cím:		Helyrajzi szám:	
Makó		Deák Ferenc u. 32.		7656	
Települési értékleltári szám:			Épület/építmény fajta: lakóház		
Funkció	Építés ideje	Műszaki állapot	Beépítési mód:	Szintszám:	Tető:
lakóház	1780-80 között	felújítva	oldalhatáron álló	földszint	magastető
Légi felvétel			Helyszínrajz		
					
<p>Leírás: lakóház, romantikus Építészeti érték, település arculatát meghatározó épület. Védendő: nyílásrend, nyílásosztás, homlokzati díszítőelemek</p>					
Eredeti védettség:		helyi védelem 13/2006. (IV.27.) Makó ör. rendelete alapján			
Jelenlegi védettség:		helyi egyedi védelem „B” kategória 12/2018. (VII.31.) önk. rendelet Makó város településképezének védelméről			
Fényképek:					
					
					
		1983		2004	

ÉRTÉKVÉDELMI ADATLAP				Sorszám:	ÖV B14
Település:		Cím:		Helyrajzi szám:	
Makó		Eötvös u. 41.		7672	
Települési értékleltári szám:			Épület/építmény fajta: lakóház		
Funkció	Építés ideje	Műszaki állapot	Beépítési mód:	Szintszám:	Tető:
lakóház		felújítva	oldalhatáron álló	földszint	magastető
Légi felvétel			Helyszínrajz		
					
<p>Leírás: lakóház, eklektikus Jelentős esztétikai értékkel bíró régi épület, mely a település arculatában meghatározó. Védendő: homlokzati díszítőelemek, nyílásrend, nyílásosztás</p>					
Eredeti védettség:		helyi védelem 13/2006. (IV.27.) Makó ör. rendelete alapján			
Jelenlegi védettség:		helyi egyedi védelem „B” kategória 12/2018. (VII.31.) önk. rendelet Makó város településképeinek védelméről			
Fényképek:					
					
1983		2004		2004	
					
				2018	

ÉRTÉKVÉDELMI ADATLAP				Sorszám:	ÖV B15
Település:		Cím:		Helyrajzi szám:	
Makó		Eötvös u. 20.		7722	
Települési értékleltári szám:			Épület/építmény fajta: lakóház		
Funkció	Építés ideje	Műszaki állapot	Beépítési mód:	Szintszám:	Tető:
lakóház	XIX. sz. vége	felújítva	oldalhatáron álló	földszint	magastető
Légi felvétel			Helyszínrajz		
					
<p>Leírás: lakóház, eklektikus /neoreneszánsz/ A település történetének részét képezi, településképet meghatározó jelentőséggel bíró épület. Védendő: homlokzati díszítőelemek, nyílásrend, nyílásosztás</p>					
Eredeti védettség:		helyi védelem 13/2006. (IV.27.) Makó ör. rendelete alapján			
Jelenlegi védettség:		helyi egyedi védelem „B” kategória 12/2018. (VII.31.) önk. rendelet Makó város településképeinek védelméről			
Fényképek:					
					
1983		2004			
					
2018					

ÉRTÉKVÉDELMI ADATLAP				Sorszám:	ÖV B16
Település:		Cím:		Helyrajzi szám:	
Makó		Eötvös u. 24.		7720	
Települési értékleltári szám:			Épület/építmény fajta: egyházi épület		
Funkció	Építés ideje	Műszaki állapot	Beépítési mód:	Szintszám:	Tető:
egyházi		felújítva	oldalhatáron álló	földszint	magastető
Légi felvétel			Helyszínrajz		
					
<p>Leírás: lakóház, eklektikus</p> <p>A település történetének részét képezi, településképet meghatározó jelentőséggel bíró épület.</p> <p>Védendő: nyílásrend, nyílásosztás, homlokzati díszítőelemek</p>					
Eredeti védettség:		<p>helyi védelem 13/2006. (IV.27.) Makó ör. rendelete alapján</p>			
Jelenlegi védettség:		<p>helyi egyedi védelem „B” kategória 12/2018. (VII.31.) önk. rendelet Makó város településképeinek védelméről</p>			
Fényképek:					
					
1983		1983		2004	
					
2018			2018		

ÉRTÉKVÉDELMI ADATLAP				Sorszám:	ÖV B17	
Település:		Cím:		Helyrajzi szám:		
Makó		Eötvös u. 26.		7719		
Települési értékleltári szám:			Épület/építmény fajta: lakóház			
Funkció	Építés ideje	Műszaki állapot	Beépítési mód:	Szintszám:	Tető:	
lakóház	XX. század	felújítva	oldalhatáron álló	földszint	magastető	
Légi felvétel			Helyszínrajz			
						
<p>Leírás: lakóház, szecessziós Építészetileg értékes, település arculatát meghatározó épület. Védendő: nyílásrend, nyílásosztás, homlokzati díszítőelemek</p>						
Eredeti védettség:		helyi védelem 13/2006. (IV.27.) Makó ör. rendelete alapján				
Jelenlegi védettség:		helyi egyedi védelem „B” kategória 12/2018. (VII.31.) önk. rendelet Makó város településképeznek védelméről				
Fényképek:						
						2004
						
						2018

ÉRTÉKVÉDELMI ADATLAP			Sorszám:	ÖV B18	
Település:		Cím:		Helyrajzi szám:	
Makó		Eötvös u. 38.		7713	
Települési értékleltári szám:			Épület/építmény fajta: lakóház		
Funkció	Építés ideje	Műszaki állapot	Beépítési mód:	Szintszám:	Tető:
lakóház	XX. század eleje	felújítva	oldalhatáron álló	földszint	magastető
Légi felvétel			Helyszínrajz		
					
<p>Leírás: lakóház, szecessziós</p> <p>A település történetének részét képezi, településképet meghatározó épület.</p> <p>Védendő: homlokzati díszítőelemek, nyílásrend, nyílásosztás,</p>					
Eredeti védettség:		<p>helyi védelem 13/2006. (IV.27.) Makó ör. rendelete alapján</p>			
Jelenlegi védettség:		<p>helyi egyedi védelem „B” kategória 12/2018. (VII.31.) önk. rendelet Makó város településképeinek védelméről</p>			
Fényképek:					
					
1983			2004		

ÉRTÉKVÉDELMI ADATLAP				Sorszám:	ÖV B19
Település:		Cím:		Helyrajzi szám:	
Makó		Aradi utca 3.		5890	
Települési értékleltári szám:			Épület/építmény fajta: lakóház		
Funkció	Építés ideje	Műszaki állapot	Beépítési mód:	Szintszám:	Tető:
lakóház	1794	felújítva	oldalhatáron álló	földszint	magastető
Légi felvétel			Helyszínrajz		
					
<p>Leírás: lakóház, eklektikus; Erdei Ferenc szülőháza 1940-es években átalakítva. A település történetének részét képezi, településképet meghatározó kulturális jelentőséggel bíró épület.</p> <p>Védendő: Erdei Ferenc szülőháza</p>					
Eredeti védettség:		helyi védelem 13/2006. (IV.27.) Makó ör. rendelete alapján			
Jelenlegi védettség:		helyi egyedi védelem „B” kategória 12/2018. (VII.31.) önk. rendelet Makó város településképének védelméről			
Fényképek:					
					
1983				2004	

ÉRTÉKVÉDELMI ADATLAP				Sorszám:	ÖV B20
Település:		Cím:		Helyrajzi szám:	
Makó		Erdélyi püspök u. 2.		7598	
Települési értékleltári szám:			Épület/építmény fajta: lakóház		
Funkció	Építés ideje	Műszaki állapot	Beépítési mód:	Szintszám:	Tető:
lakóház	XX. sz. eleje	felújítva	oldalhatáron álló	földszint	magastető
Légi felvétel			Helyszínrajz		
					
<p>Leírás: lakóház, szecessziós</p> <p>A település történetének részét képezi, településképet meghatározó épület.</p> <p>Védendő: nyílásrend, nyílásosztás, homlokzati díszítőelemek</p>					
Eredeti védettség:		<p>helyi védelem</p> <p>13/2006. (IV.27.) Makó ör. rendelete alapján</p>			
Jelenlegi védettség:		<p>helyi egyedi védelem „B” kategória</p> <p>12/2018. (VII.31.) önk. rendelet Makó város településképeinek védelméről</p>			
Fényképek:					
					
2004			2018		









ÉRTÉKVÉDELMI ADATLAP				Sorszám:	ÖV B21
Település:		Cím:		Helyrajzi szám:	
Makó		Erdélyi püspök u. 13.		7197/2	
Települési értékleltári szám:			Épület/építmény fajta: lakóház		
Funkció	Építés ideje	Műszaki állapot	Beépítési mód:	Szintszám:	Tető:
lakóház	1930	felújítva	oldalhatáron álló	földszint	magastető
Légi felvétel			Helyszínrajz		
					
<p>Leírás: lakóház, eklektikus /neobarokk/ Építészeti érték, település arculatát meghatározó épület. Védendő: nyílásrend, nyílásosztás, homlokzati díszítőelemek</p>					
Eredeti védettség:		helyi védelem 13/2006. (IV.27.) Makó ör. rendelete alapján			
Jelenlegi védettség:		helyi egyedi védelem „B” kategória 12/2018. (VII.31.) önk. rendelet Makó város településképezének védelméről			
Fényképek:					
					
2004					
					
2018					

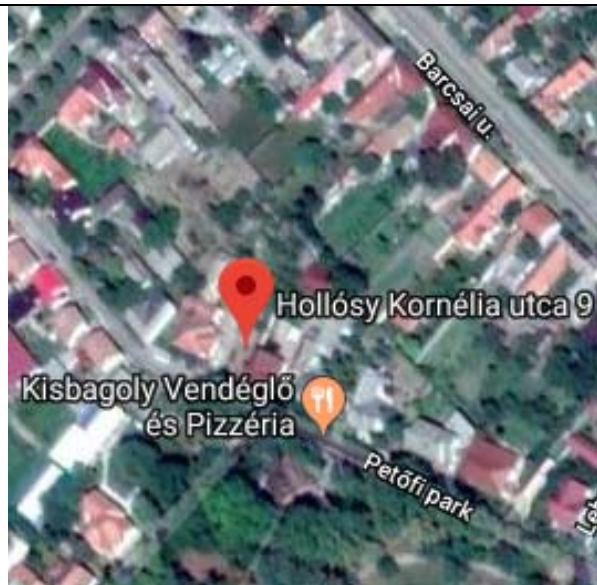
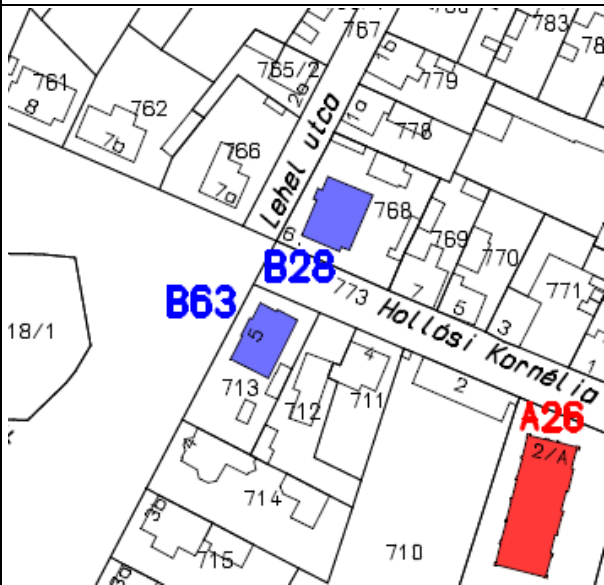

ÉRTÉKVÉDELMI ADATLAP			Sorszám:	ÖV B22	
Település:		Cím:		Helyrajzi szám:	
Makó		Gőzmalom u. 4/A		4707	
Települési értékleltári szám:			Épület/építmény fajta: lakóház		
Funkció	Építés ideje	Műszaki állapot	Beépítési mód:	Szintszám:	Tető:
lakóház	1920-30 között	felújítva	oldalhatáron álló	A+F	magastető
Légi felvétel			Helyszínrajz		
					
<p>Leírás: lakóház, népi szecessziós</p> <p>A település történetének részét képezi, településképet meghatározó jelentőséggel bíró épület.</p> <p>Védendő: utcai homlokzat aránya, nyílászárók kiosztása</p>					
Eredeti védettség:		helyi védelem 13/2006. (IV.27.) Makó ör. rendelete alapján			
Jelenlegi védettség:		helyi egyedi védelem „B” kategória 12/2018. (VII.31.) önk. rendelet Makó város településképeinek védelméről			
Fényképek:					
					
					
		2004			

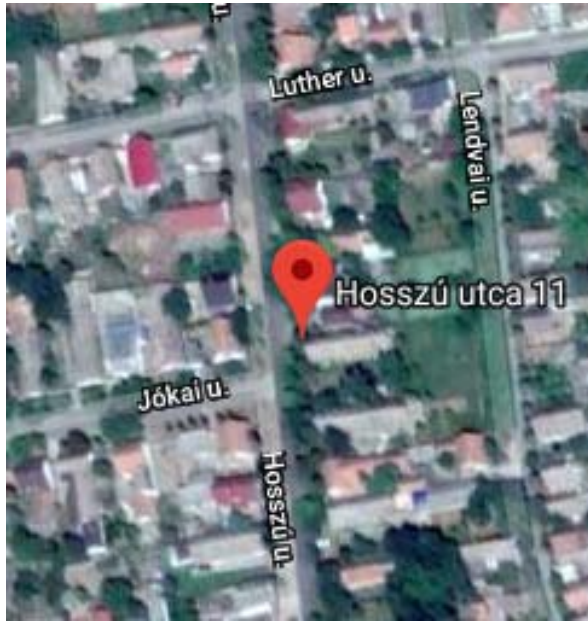





ÉRTÉKVÉDELMI ADATLAP				Sorszám:	ÖV B23
Település:		Cím:		Helyrajzi szám:	
Makó		Gőzmalom u. 4		4764	
Települési értékleltári szám:			Épület/építmény fajta: lakóház		
Funkció	Építés ideje	Műszaki állapot	Beépítési mód:	Szintszám:	Tető:
lakóház		felújításra szorul		F+1	magastető
Légi felvétel			Helyszínrajz		
					
<p>Leírás: lakóház, eklektikus</p> <p>Jelentős esztétikai értékkel bíró régi épület, mely a település arculatában meghatározó.</p> <p>Védendő: utcai homlokzat aránya, nyílászárók kiosztása</p>					
Eredeti védettség:		helyi védelem 13/2006. (IV.27.) Makó ör. rendelete alapján			
Jelenlegi védettség:		helyi egyedi védelem „B” kategória 12/2018. (VII.31.) önk. rendelet Makó város településképeznek védelméről			
Fényképek:					
					
					
				1983	
				2004	


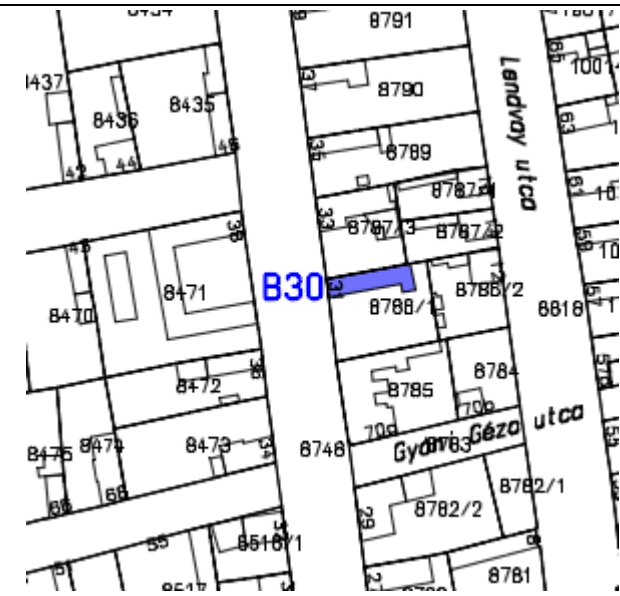


ÉRTÉKVÉDELMI ADATLAP			Sorszám:	ÖV B25	
Település:		Cím:		Helyrajzi szám:	
Makó		Hajnal u. 13.		7215	
Települési értékleltári szám:			Épület/építmény fajta: lakóház		
Funkció	Építés ideje	Műszaki állapot	Beépítési mód:	Szintszám:	Tető:
lakóház		felújítva	oldalhatáron álló	földszint	magastető
Légi felvétel			Helyszínrajz		
					
<p>Leírás: lakóház, eklektikus A település történetének részét képezi, településképet meghatározó jelentőséggel bíró épület</p> <p>Védendő: utcai homlokzat aránya, nyílászárók kiosztása, ablakok keretezése, vakolatdíszek</p>					
Eredeti védettség:		helyi védelem 13/2006. (IV.27.) Makó ör. rendelete alapján			
Jelenlegi védettség:		helyi egyedi védelem „B” kategória 12/2018. (VII.31.) önk. rendelet Makó város településképeinek védelméről			
Fényképek:					
					
				2004	
				2018	

ÉRTÉKVÉDELMI ADATLAP				Sorszám:	ÖV B26
Település:		Cím:		Helyrajzi szám:	
Makó		Hédervári u. 10/ B		5622	
Települési értékleltári szám:			Épület/építmény fajta: lakóház kapuja		
Funkció	Építés ideje	Műszaki állapot	Beépítési mód:	Szintszám:	Tető:
kapu		felújítandó	oldalhatáron álló	földszint	magastető
Légi felvétel			Helyszínrajz		
					
<p>Leírás: lakóház kapuja</p> <p>Utcakép karakterét meghatározó épületrész.</p> <p>Védendő: kapu, eredeti anyaghasználat</p>					
Eredeti védettség:		helyi védelem 13/2006. (IV.27.) Makó ör. rendelete alapján			
Jelenlegi védettség:		helyi egyedi védelem „B” kategória 12/2018. (VII.31.) önk. rendelet Makó város településképeznek védelméről			
Fényképek:					
					
2004					

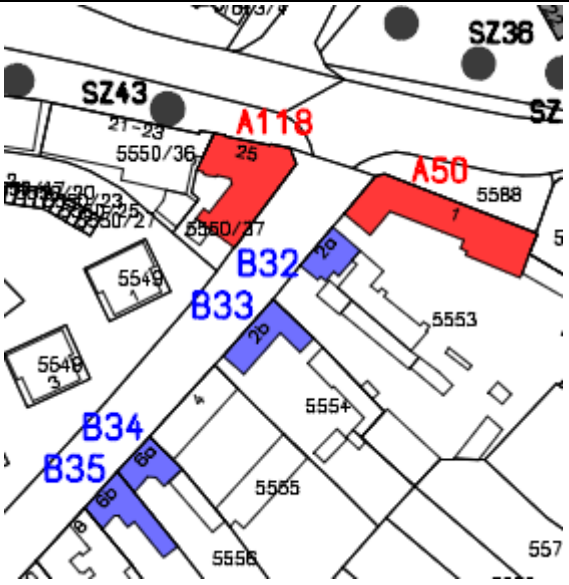
ÉRTÉKVÉDELMI ADATLAP				Sorszám:	ÖV B27
Település:		Cím:		Helyrajzi szám:	
Makó		Hold u. 4.		5216	
Települési értékleltári szám:			Épület/építmény faja: lakóház		
Funkció	Építés ideje	Műszaki állapot	Beépítési mód:	Szintszám:	Tető:
lakóház	1927	felújítva	oldalhatáron álló	földszint	magastető
Légi felvétel			Helyszínrajz		
					
<p>Leírás: lakóház, eklektikus Építészeti érték, település arculatát meghatározó épület. Védendő: tömegarány, nyílászárók kiosztása, homlokzati díszítőelemek</p>					
Eredeti védettség:		helyi védelem 13/2006. (IV.27.) Makó ör. rendelete alapján			
Jelenlegi védettség:		helyi egyedi védelem „B” kategória 12/2018. (VII.31.) önk. rendelet Makó város településképeznek védelméről			
Fényképek:					
					
					
					

ÉRTÉKVÉDELMI ADATLAP			Sorszám:	ÖV B28	
Település:		Cím:		Helyrajzi szám:	
Makó		Hollósy Kornélia út 9.		768	
Települési értékleltári szám:			Épület/építmény faja: lakóház		
Funkció	Építés ideje	Műszaki állapot	Beépítési mód:	Szintszám:	Tető:
lakóház	XX. sz. eleje	felújítandó	szabadon álló	F+2	magastető
Légi felvétel			Helyszínrajz		
					
<p>Leírás: lakóház /volt Építészeti Hivatal/ szecessziós Településképet meghatározó, történeti, építészeti értéket képviselő épület. Védendő: tömegarány, nyílászárók kiosztása, homlokzati tagozatok, díszítőelemek</p>					
Eredeti védettség:		helyi védelem 13/2006. (IV.27.) Makó ör. rendelete alapján			
Jelenlegi védettség:		helyi egyedi védelem „B” kategória 12/2018. (VII.31.) önk. rendelet Makó város településképének védelméről			
Fényképek:					
					


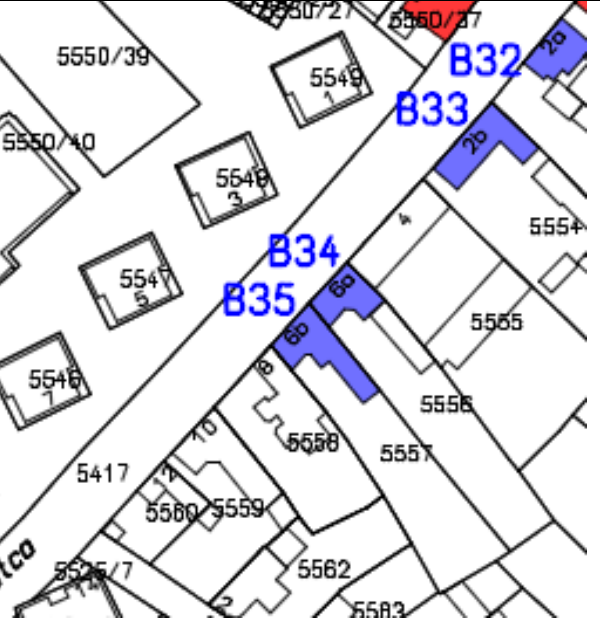


ÉRTÉKVÉDELMI ADATLAP				Sorszám:	ÖV B29
Település:		Cím:		Helyrajzi szám:	
Makó		Hosszú u. 11.		8761	
Települési értékleltári szám:			Épület/építmény fajta: lakóház		
Funkció	Építés ideje	Műszaki állapot	Beépítési mód:	Szintszám:	Tető:
lakóház	1860-70	felújítandó	oldalhatáron álló	földszint	magastető
Légi felvétel			Helyszínrajz		
					
<p>Leírás: lakóház, romantikus Településképet meghatározó, történeti jelentőséggel bíró épület.</p> <p>Védendő: utcai homlokzat aránya, oromzat kialakítása</p>					
Eredeti védettség:		<p>helyi védelem 13/2006. (IV.27.) Makó ör. rendelete alapján</p>			
Jelenlegi védettség:		<p>helyi egyedi védelem „B” kategória 12/2018. (VII.31.) önk. rendelet Makó város településképeznek védelméről</p>			
Fényképek:					
					
		1983			
					
		2004			

ÉRTÉKVÉDELMI ADATLAP				Sorszám:	ÖV B30
Település:		Cím:		Helyrajzi szám:	
Makó		Hosszú u. 31.		8786/1	
Települési értékleltári szám:			Épület/építmény fajta: lakóház		
Funkció	Építés ideje	Műszaki állapot	Beépítési mód:	Szintszám:	Tető:
lakóház	1865 után	felújítandó	oldalhatáron álló	földszint	magastető
Légi felvétel			Helyszínrajz		
					
<p>Leírás: lakóház, romantikus</p> <p>A település történetének részét képezi, településképet meghatározó kulturális jelentőséggel bíró épület</p> <p>Védendő: utcai homlokzat aránya, oromzat, nyílászárók kiosztása, ablakok keretezése, vakolatdíszek</p>					
Eredeti védettség:		helyi védelem 13/2006. (IV.27.) Makó ör. rendelete alapján			
Jelenlegi védettség:		helyi egyedi védelem „B” kategória 12/2018. (VII.31.) önk. rendelet Makó város településképezének védelméről			
Fényképek:					
					
					
2004			2018		

ÉRTÉKVÉDELMI ADATLAP			Sorszám:	ÖV B32	
Település:		Cím:		Helyrajzi szám:	
Makó		Hunyadi u. 2/A		5553	
Települési értékleltári szám:			Épület/építmény fajta: üzlet, lakóház		
Funkció	Építés ideje	Műszaki állapot	Beépítési mód:	Szintszám:	Tető:
üzlet, lakó	XX. sz. eleje	helyreállítandó	szabadon álló	F+1	magastető
Légi felvétel			Helyszínrajz		
					
<p>Leírás: Földszinten üzletek, emeleten lakások, szecessziós Települési arculatot meghatározó épület. Védendő: homlokzati díszítőelemek, tagozatok</p>					
Eredeti védettség:		<p>helyi védelem 13/2006. (IV.27.) Makó ör. rendelete alapján</p>			
Jelenlegi védettség:		<p>helyi egyedi védelem „B” kategória 12/2018. (VII.31.) önk. rendelet Makó város településképeznek védelméről</p>			
Fényképek:					
<div style="display: flex; justify-content: space-around;"> <div style="text-align: center;">  </div> <div style="text-align: center;">  <p>2004</p> </div> </div> <div style="text-align: center; margin-top: 20px;">  <p>2018</p> </div>					

ÉRTÉKVÉDELMI ADATLAP			Sorszám:	ÖV B33	
Település:		Cím:		Helyrajzi szám:	
Makó		Hunyadi u. 2/B		5554	
Települési értékleltári szám:			Épület/építmény fajta: lakóház		
Funkció	Építés ideje	Műszaki állapot	Beépítési mód:	Szintszám:	Tető:
lakóház		felújítva	oldalhatáron álló	F	magastető
Légi felvétel			Helyszínrajz		
					
<p>Leírás: lakóház, romantikus</p> <p>A település történetének részét képezi, településképet meghatározó kulturális jelentőséggel bíró épület</p> <p>Védendő: utcai homlokzat, nyílászárók kiosztása, osztása, ablakok keretezése, vakolatdíszek</p>					
Eredeti védettség:		<p>helyi védelem 13/2006. (IV.27.) Makó ör. rendelete alapján</p>			
Jelenlegi védettség:		<p>helyi egyedi védelem „B” kategória 12/2018. (VII.31.) önk. rendelet Makó város településképének védelméről</p>			
Fényképek:					
					
2004					

ÉRTÉKVÉDELMI ADATLAP				Sorszám:	ÖV B34
Település:		Cím:		Helyrajzi szám:	
Makó		Hunyadi u. 6/A		5556	
Települési értékleltári szám:			Épület/építmény fajta: lakóház		
Funkció	Építés ideje	Műszaki állapot	Beépítési mód:	Szintszám:	Tető:
lakóház		helyreállítandó	oldalhatáron álló	F	magastető
Légi felvétel			Helyszínrajz		
					
<p>Leírás: lakóház, szecessziós Településképet meghatározó, történeti jelentőséggel bíró épület.</p> <p>Védendő: utcai homlokzat aránya, kapu</p>					
Eredeti védettség:		helyi védelem 13/2006. (IV.27.) Makó ör. rendelete alapján			
Jelenlegi védettség:		helyi egyedi védelem „B” kategória 12/2018. (VII.31.) önk. rendelet Makó város településképeznek védelméről			
Fényképek:					
<div style="display: flex; justify-content: space-around;"> <div style="text-align: center;">  <p>2004</p> </div> <div style="text-align: center;">  </div> </div>					

ÉRTÉKVÉDELMI ADATLAP				Sorszám:	ÖV B35
Település:		Cím:		Helyrajzi szám:	
Makó		Hunyadi u. 6/B		5557	
Települési értékleltári szám:			Épület/építmény fajta: lakóház		
Funkció	Építés ideje	Műszaki állapot	Beépítési mód:	Szintszám:	Tető:
lakóház	századforduló körül	felújítandó	oldalhatáron álló	F	magastető
Légi felvétel			Helyszínrajz		
					
<p>Leírás: lakóház, eklektikus</p> <p>Jelentős esztétikai értékkel bíró régi épület, mely a település arculatában meghatározó.</p> <p>Védendő: homlokzati díszítőelemek</p>					
Eredeti védettség:		<p>helyi védelem</p> <p>13/2006. (IV.27.) Makó ör. rendelete alapján</p>			
Jelenlegi védettség:		<p>helyi egyedi védelem „B” kategória</p> <p>12/2018. (VII.31.) önk. rendelet Makó város településképeznek védelméről</p>			
Fényképek:					
<div style="display: flex; justify-content: space-around;">   </div>					
2004					

ÉRTÉKVÉDELMI ADATLAP				Sorszám:	ÖV B36
Település:		Cím:		Helyrajzi szám:	
Makó		József A. u 1.		704/2	
Települési értékleltári szám:			Épület/építmény fajta: iskola		
Funkció	Építés ideje	Műszaki állapot	Beépítési mód:	Szintszám:	Tető:
konyha	1882	felújítandó	oldalhatáron álló	F	magastető
Légi felvétel			Helyszínrajz		
					
<p>Leírás: Központi konyha, az első polgári leányiskola, eklektikus</p> <p>A gondosan megtervezett főhomlokzat tengelyképlete 2+3+1+3+2. A kváderes díszítésű pilaszterek a lábazattól a koronázópárkányig futnak. A két szélső szárny ablakait vakolatkeret fogja össze. A könyöklőpárkány végigfut a homlokzaton, az ablakok fölötti erőteljes timpanon konzolos alátámasztású. A második és a harmadik szerkezeti egység 3–3 ablakát fönt hangsúlyos ablakpárkány és 1–1 timpanon fogja össze, a keret függőleges tagolói itt két oldalt lizénák, közbül féloszlopok. A főpárkány fogazott, a középre helyezett bejárati részt az attikafal is kiemeli. Tetőszerkezete kontyolt. Az előkertes épület kerítése kovácsoltvas rácszatú téglalábazaton.</p> <p>A kellemes küllemű épület kicsinységénél fogva polgári leányiskola céljára valóban nem volt alkalmas, ezért rendeltetése többször változott.</p> <p>http://www.sulinet.hu/oroksegtar/data/telepulesek_ertekei/Mako/pages/html/Mako2.html</p> <p>A település történetének részét képezi, településképet meghatározó kulturális jelentőséggel bíró épület</p> <p>Védendő: utcai homlokzat aránya, nyílászárók kiosztása, ablakok keretezése, vakolatdíszek</p>					
Eredeti védettség:		helyi védelem 13/2006. (IV.27.) Makó ör. rendelete alapján			
Jelenlegi védettség:		helyi egyedi védelem „B” kategória 12/2018. (VII.31.) önk. rendelet Makó város településképeinek védelméről			
Fényképek:					



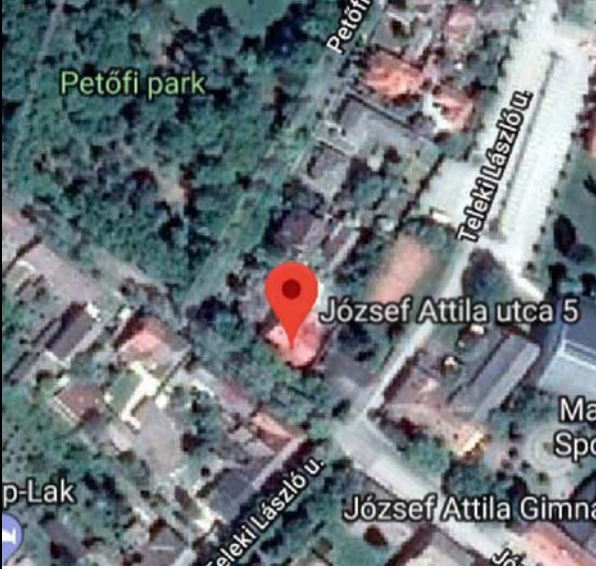





1983





2004

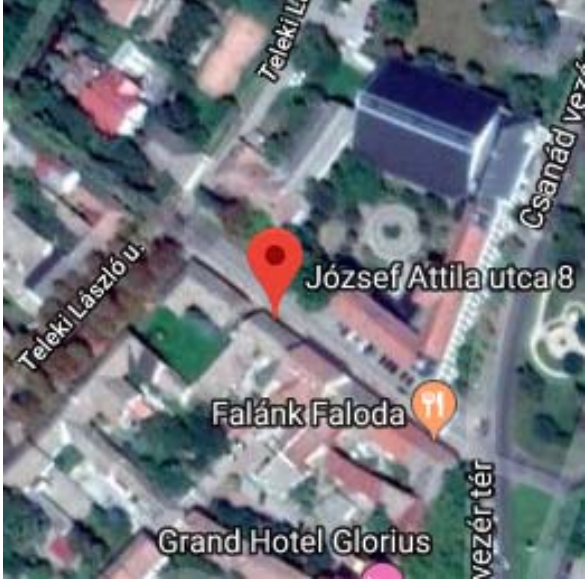
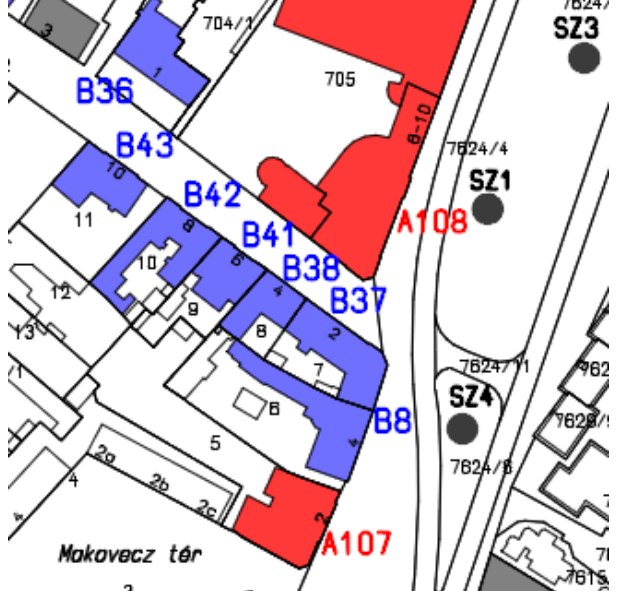





ÉRTÉKVÉDELMI ADATLAP				Sorszám:	ÖV B37
Település:		Cím:		Helyrajzi szám:	
Makó		József A. u 2 – 4.		7	
Települési értékleltári szám:			Épület/építmény fajta: üzletház		
Funkció	Építés ideje	Műszaki állapot	Beépítési mód:	Szintszám:	Tető:
üzlet	XX. sz. eleje	felújítva	zártosorú	F	magastető
Légi felvétel			Helyszínrajz		
					
<p>Leírás: üzletház, szecessziós</p> <p>Jelentős építészeti értékkel bíró, településkaraktert meghatározó épület.</p> <p>Védendő: utcai homlokzat aránya, nyílászárók kiosztása, homlokzati díszítőelemek, tagozatok</p>					
Eredeti védettség:		<p>helyi védelem 13/2006. (IV.27.) Makó ör. rendelete alapján</p>			
Jelenlegi védettség:		<p>helyi egyedi védelem „B” kategória 12/2018. (VII.31.) önk. rendelet Makó város településképeznek védelméről</p>			
Fényképek:					
					
		1983			
					
		2004		2018	


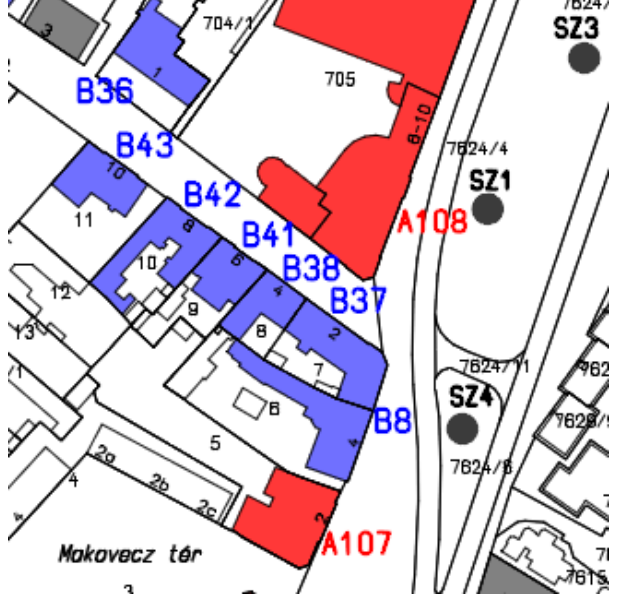




ÉRTÉKVÉDELMI ADATLAP				Sorszám:	ÖV B38
Település:		Cím:		Helyrajzi szám:	
Makó		József A. u 2 – 4.		8	
Települési értékleltári szám:			Épület/építmény faja: üzletház		
Funkció	Építés ideje	Műszaki állapot	Beépítési mód:	Szintszám:	Tető:
üzlet	XX. sz. eleje	felújítva	zárt sorú	F	magastető
Légi felvétel			Helyszínrajz		
					
<p>Leírás: üzletház, szecessziós</p> <p>Jelentős építészeti értékkel bír, településkarakteret meghatározó épület.</p> <p>Védendő: utcai homlokzat aránya, nyílászárók kiosztása, homlokzati díszítőelemek, tagozatok</p>					
Eredeti védettség:		<p>helyi védelem 13/2006. (IV.27.) Makó ör. rendelete alapján</p>			
Jelenlegi védettség:		<p>helyi egyedi védelem „B” kategória 12/2018. (VII.31.) önk. rendelet Makó város településképeznek védelméről</p>			
Fényképek:					
				1983	
				2004	
				2018	

ÉRTÉKVÉDELMI ADATLAP				Sorszám:	ÖV B39
Település:		Cím:		Helyrajzi szám:	
Makó		József A. u 5.		702/1	
Települési értékleltári szám:			Épület/építmény fajta: lakóház		
Funkció	Építés ideje	Műszaki állapot	Beépítési mód:	Szintszám:	Tető:
lakóház	1910-20	felújítva	oldalhatáron álló	földszint	magastető
Légi felvétel			Helyszínrajz		
					
<p>Leírás: lakóház, szecessziós</p> <p>A település történetének részét képezi, településképet meghatározó jelentőséggel bíró épület</p> <p>Védendő: utcai homlokzat aránya, nyílászárók kiosztása, ablakok keretezése, vakolatdíszek</p>					
Eredeti védettség:		helyi védelem 13/2006. (IV.27.) Makó ör. rendelete alapján			
Jelenlegi védettség:		helyi egyedi védelem „B” kategória 12/2018. (VII.31.) önk. rendelet Makó város településképeinek védelméről			
Fényképek:					
					
					
2004		2018			







ÉRTÉKVÉDELMI ADATLAP			Sorszám:	ÖV B40	
Település:		Cím:		Helyrajzi szám:	
Makó		József A. u 13.		727	
Települési értékleltári szám:			Épület/építmény fajta: lakóház		
Funkció	Építés ideje	Műszaki állapot	Beépítési mód:	Szintszám:	Tető:
lakóház	1860 körül	90-es években felújítva	oldalhatáron álló	F	magastető
Légi felvétel			Helyszínrajz		
					
<p>Leírás: lakóház, romantikus, /1910-es években átalakítva/ Jelentős esztétikai értékkel bíró, a településképpen meghatározó épület. Védendő: tömegarány, nyílászárók kiosztása, homlokzati díszítőelemek, tagozatok</p>					
Eredeti védelem:		helyi védelem 13/2006. (IV.27.) Makó ör. rendelete alapján			
Jelenlegi védelem:		helyi egyedi védelem „B” kategória 12/2018. (VII.31.) önk. rendelet Makó város településképeinek védelméről			
Fényképek:					
					
1983					
					
2004					

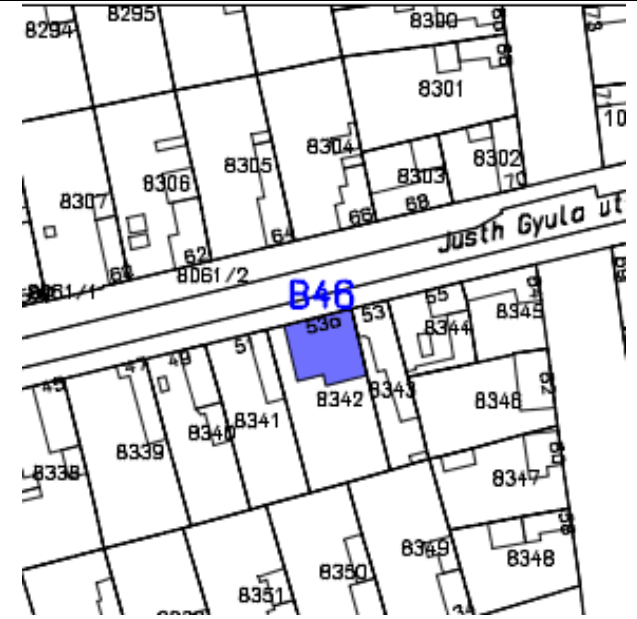




ÉRTÉKVÉDELMI ADATLAP				Sorszám:	ÖV B41
Település:		Cím:		Helyrajzi szám:	
Makó		József A. u 6.		9	
Települési értékleltári szám:			Épület/építmény fajta: középület		
Funkció	Építés ideje	Műszaki állapot	Beépítési mód:	Szintszám:	Tető:
intézmény	1880 körül	felújítva	zárt sorú	F+1	magastető
Légi felvétel			Helyszínrajz		
<p>Leírás: Magyar Honvédelmi Szövetség /volt Úri Kaszinó/ eklektikus A település történetének részét képezi, településképet meghatározó épület</p> <p>Védendő: utcai homlokzat aránya, nyílászárók kiosztása, homlokzati tagozatok, díszítőelemek</p>					
Eredeti védettség:		helyi védelem 13/2006. (IV.27.) Makó ör. rendelete alapján			
Jelenlegi védettség:		helyi egyedi védelem „B” kategória 12/2018. (VII.31.) önk. rendelet Makó város településképeinek védelméről			
Fényképek:					
		2004		2018	

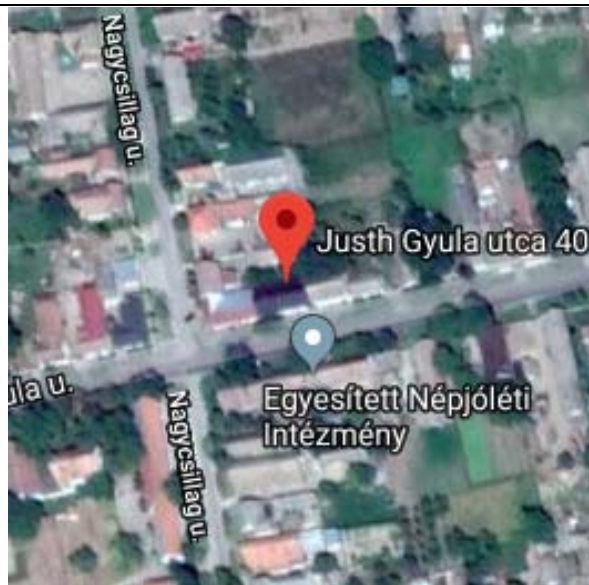


ÉRTÉKVÉDELMI ADATLAP				Sorszám:	ÖV B42
Település:		Cím:		Helyrajzi szám:	
Makó		József A. u 8.		10	
Települési értékleltári szám:			Épület/építmény fajta: lakóház		
Funkció	Építés ideje	Műszaki állapot	Beépítési mód:	Szintszám:	Tető:
lakóház	XX. sz. eleje	részben felújítva	zártosorú	F	magastető
Légi felvétel			Helyszínrajz		
					
<p>Leírás: lakóház, szecessziós</p> <p>Településképet meghatározó, történeti jelentőséggel bíró épület.</p> <p>Védendő: utcai homlokzat aránya, homlokzati díszítőelemek, kapu</p>					
Eredeti védettség:		<p>helyi védelem 13/2006. (IV.27.) Makó ör. rendelete alapján</p>			
Jelenlegi védettség:		<p>helyi egyedi védelem „B” kategória 12/2018. (VII.31.) önk. rendelet Makó város településképeinek védelméről</p>			
Fényképek:					
					
					
		2004		2018	


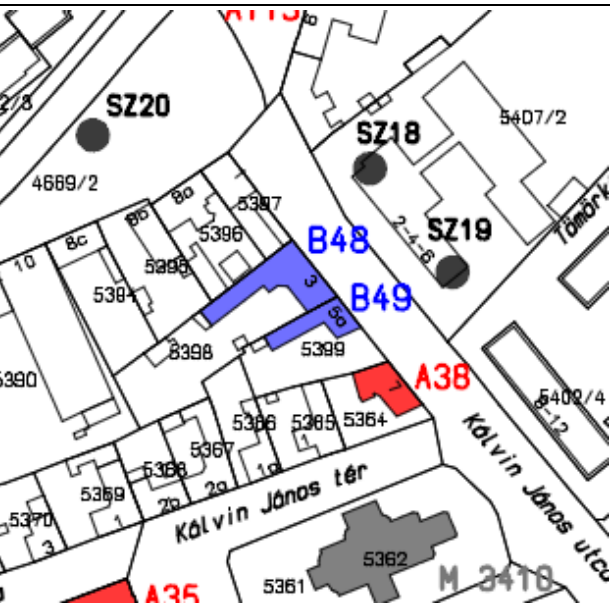






ÉRTÉKVÉDELMI ADATLAP				Sorszám:	ÖV B43
Település:		Cím:		Helyrajzi szám:	
Makó		József A. u 10.		11	
Települési értékleltári szám:			Épület/építmény fajta: lakóház		
Funkció	Építés ideje	Műszaki állapot	Beépítési mód:	Szintszám:	Tető:
lakóház	1906.	felújítandó	oldalhatáron álló	F	magastető
Légi felvétel			Helyszínrajz		
					
<p>Leírás: lakóház, szecessziós Építészeti érték, település arculatát meghatározó épület. Védendő: ablakok keretezése, vakolatdíszek</p>					
Eredeti védettség:		helyi védelem 13/2006. (IV.27.) Makó ör. rendelete alapján			
Jelenlegi védettség:		helyi egyedi védelem „B” kategória 12/2018. (VII.31.) önk. rendelet Makó város településképeznek védelméről			
Fényképek:					
					
1983		1983		2004	
					
2018					







ÉRTÉKVÉDELMI ADATLAP				Sorszám:	ÖV B44
Település:		Cím:		Helyrajzi szám:	
Makó		József A. u 24.		672	
Települési értékleltári szám:			Épület/építmény fajta: lakóház		
Funkció	Építés ideje	Műszaki állapot	Beépítési mód:	Szintszám:	Tető:
lakóház	XIX. sz. vége	helyreállítva, felújítandó	zárt sorú	F	magastető
Légi felvétel			Helyszínrajz		
					
<p>Leírás: lakóház, eklektikus /neobarokk/ Jelentős építészeti értékkel bíró, településkaraktert meghatározó épület. Védendő: homlokzati díszítőelemek, tagozatok</p>					
Eredeti védelem:		helyi védelem 13/2006. (IV.27.) Makó ör. rendelete alapján			
Jelenlegi védelem:		helyi egyedi védelem „B” kategória 12/2018. (VII.31.) önk. rendelet Makó város településképeznek védelméről			
Fényképek:					
					
					

ÉRTÉKVÉDELMI ADATLAP				Sorszám:	ÖV B45
Település:		Cím:		Helyrajzi szám:	
Makó		József A. u 36.		660	
Települési értékleltári szám:			Épület/építmény fajta: lakóház		
Funkció	Építés ideje	Műszaki állapot	Beépítési mód:	Szintszám:	Tető:
lakóház	XX. sz. eleje	felújítva	zártosrú	F	magastető
Légi felvétel			Helyszínrajz		
					
<p>Leírás: lakóház, szecessziós</p> <p>A település történetének részét képezi, településképet meghatározó jelentőséggel bíró épület</p> <p>Védendő: utcai homlokzat aránya, nyílászárók kiosztása, vakolatdíszek, kapu</p>					
Eredeti védettség:		<p>helyi védelem 13/2006. (IV.27.) Makó ör. rendelete alapján</p>			
Jelenlegi védettség:		<p>helyi egyedi védelem „B” kategória 12/2018. (VII.31.) önk. rendelet Makó város településképének védelméről</p>			
Fényképek:					
		 <p>1983</p>			
		 <p>2004</p>			


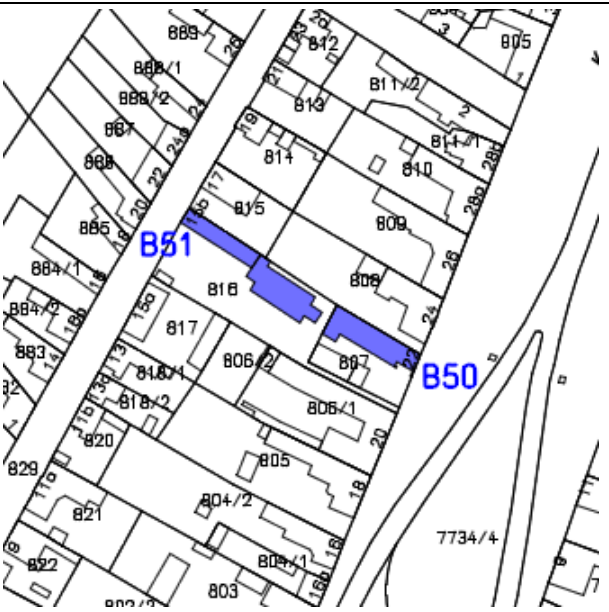
ÉRTÉKVÉDELMI ADATLAP			Sorszám:	ÖV B46	
Település:		Cím:		Helyrajzi szám:	
Makó		Justh Gyula u. 53/A		8342	
Települési értékleltári szám:			Épület/építmény fajta: gazdaságiépület		
Funkció	Építés ideje	Műszaki állapot	Beépítési mód:	Szintszám:	Tető:
takarmány-bolt	1870 körül	felújítva	oldalhatáron álló	F, F+1	magastető
Légi felvétel			Helyszínrajz		
					
<p>Leírás: Takarmánybolt /volt Emília malom/, kora eklektikus Településképet meghatározó, történeti jelentőséggel bíró épület.</p> <p>Védendő: tömegarány, nyílászárók kiosztása</p>					
Eredeti védettség:		helyi védelem 13/2006. (IV.27.) Makó ör. rendelete alapján			
Jelenlegi védettség:		helyi egyedi védelem „B” kategória 12/2018. (VII.31.) önk. rendelet Makó város településképeznek védelméről			
Fényképek:					
					
					

ÉRTÉKVÉDELMI ADATLAP			Sorszám:	ÖV B47	
Település:		Cím:		Helyrajzi szám:	
Makó		Justh Gyula u. 40.		8321	
Települési értékleltári szám:			Épület/építmény fajta: gazdasági épület		
Funkció	Építés ideje	Műszaki állapot	Beépítési mód:	Szintszám:	Tető:
raktár	1890 körül	felújítva	oldalhatáron álló	F+1	magastető
Légi felvétel			Helyszínrajz		
					
<p>Leírás: raktár /volt Emília malom/ A település történetének részét képezi, településképet meghatározó gazdasági épület. Védendő: tömegarány, nyílászárók kiosztás, eredeti anyaghasználat</p>					
Eredeti védettség:		helyi védelem 13/2006. (IV.27.) Makó ör. rendelete alapján			
Jelenlegi védettség:		helyi egyedi védelem „B” kategória 12/2018. (VII.31.) önk. rendelet Makó város településképeinek védelméről			
Fényképek:					
					
1983				2004	
					
				2018	

ÉRTÉKVÉDELMI ADATLAP				Sorszám:	ÖV B48
Település:		Cím:		Helyrajzi szám:	
Makó		Kálvin u. 3.		5398	
Települési értékleltári szám:			Épület/építmény fajta: lakóház		
Funkció	Építés ideje	Műszaki állapot	Beépítési mód:	Szintszám:	Tető:
lakóház	1899	felújított	zártosrú	földszint	magastető
Légi felvétel			Helyszínrajz		
					
<p>Leírás: lakóház, eklektikus /neoreneszánsz/ A Jelentős építészeti értékkel bíró, településkaraktert meghatározó épület. Védendő: homlokzati díszítőelemek, tagozatok, kapu</p>					
Eredeti védettség:		helyi védelem 13/2006. (IV.27.) Makó ör. rendelete alapján			
Jelenlegi védettség:		helyi egyedi védelem „B” kategória 12/2018. (VII.31.) önk. rendelet Makó város településképeinek védelméről			
Fényképek:					
					
					
2004				1983	
				2018	

ÉRTÉKVÉDELMI ADATLAP			Sorszám:	ÖV B49	
Település:		Cím:		Helyrajzi szám:	
Makó		Kálvin u. 5.		5399	
Települési értékleltári szám:			Épület/építmény fajta: üzletportál		
Funkció	Építés ideje	Műszaki állapot	Beépítési mód:	Szintszám:	Tető:
portál	1910-20 között	felújítva	oldalhatáron álló	földszint	magastető
Légi felvétel			Helyszínrajz		
					
Leírás: üzletportál, szecessziós					
A település történetének részét képezi, településképet meghatározó jelentőséggel bíró épület					
Védendő: nyílászáró osztása					
Eredeti védettség:		helyi védelem 13/2006. (IV.27.) Makó ör. rendelete alapján			
Jelenlegi védettség:		helyi egyedi védelem „B” kategória 12/2018. (VII.31.) önk. rendelet Makó város településképeinek védelméről			
Fényképek:					
					
					


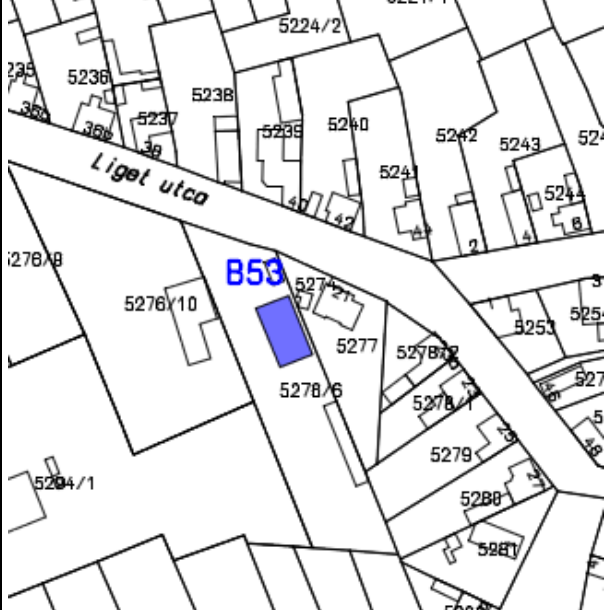

Megjegyzés: a helyi egyedi védelem „B” kategória listából törlése javasolt

ÉRTÉKVÉDELMI ADATLAP				Sorszám:	ÖV B50
Település:		Cím:		Helyrajzi szám:	
Makó		Kossuth u. 22.		807	
Települési értékleltári szám:			Épület/építmény fajta: raktár		
Funkció	Építés ideje	Műszaki állapot	Beépítési mód:	Szintszám:	Tető:
raktár	1860 körül	felújítva	oldalhatáron álló	F	magastető
Légi felvétel			Helyszínrajz		
					
<p>Leírás: eklektikus raktár (volt Nazarémus Imaház) Települési arculatot meghatározó épület. Védendő: tömegarány, oromzat kialakítása</p>					
Eredeti védetség:		helyi védelem 13/2006. (IV.27.) Makó ör. rendelete alapján			
Jelenlegi védetség:		helyi egyedi védelem „B” kategória 12/2018. (VII.31.) önk. rendelet Makó város településképezének védelméről			
Fényképek:					
					


Megjegyzés: a helyi egyedi védelem „B” kategória listából törlése javasolt

ÉRTÉKVÉDELMI ADATLAP			Sorszám:	ÖV B51	
Település:		Cím:		Helyrajzi szám:	
Makó		Lehel u. 15.		816	
Települési értékleltári szám:			Épület/építmény fajta: imaház		
Funkció	Építés ideje	Műszaki állapot	Beépítési mód:	Szintszám:	Tető:
egyházi	1880 kö	felújítandó	oldalhatáron álló	F	magastető
Légi felvétel			Helyszínrajz		
					
<p>Leírás: Nazarénus Imaház, romantikus A település történetének részét képezi, településképet meghatározó épület.</p> <p>Védendő: oromzat kialakítása</p>					
Eredeti védettség:		helyi védelem 13/2006. (IV.27.) Makó ör. rendelete alapján			
Jelenlegi védettség:		helyi egyedi védelem „B” kategória 12/2018. (VII.31.) önk. rendelet Makó város településképeinek védelméről			
Fényképek:					
					
1983				2004	

ÉRTÉKVÉDELMI ADATLAP			Sorszám:	ÖV B52	
Település:		Cím:		Helyrajzi szám:	
Makó		Liget u. 9.		4812/1	
Települési értékleltári szám:			Épület/építmény fajta: lakóház, villa		
Funkció	Építés ideje	Műszaki állapot	Beépítési mód:	Szintszám:	Tető:
lakóház	XX. sz. eleje	felújítva	szabadon álló	F	magastető
Légi felvétel			Helyszínrajz		
					
<p>Leírás: lakóház /villa/, szecessziós, Jelentős építészeti értékkel bíró, településkaraktert meghatározó épület. Védendő: tömegarány, nyílaskiosztás, eredeti anyaghasználat</p>					
Eredeti védettség:		helyi védelem 13/2006. (IV.27.) Makó ör. rendelete alapján			
Jelenlegi védettség:		helyi egyedi védelem „B” kategória 12/2018. (VII.31.) önk. rendelet Makó város településképeznek védelméről			
Fényképek:					
					
1983		2004		2004	
				2018	

ÉRTÉKVÉDELMI ADATLAP			Sorszám:	ÖV B53	
Település:		Cím:		Helyrajzi szám:	
Makó		Liget u. 19.		5276/6	
Települési értékleltári szám:			Épület/építmény fajta: gazdasági		
Funkció	Építés ideje	Műszaki állapot	Beépítési mód:	Szintszám:	Tető:
raktár	1910-20 között	felújítva	oldalhatáron álló	F	magastető
Légi felvétel			Helyszínrajz		
					
<p>Leírás: Vízmű raktár, eklektikus /volt Schwarz- féle fűrésztelep/ A település történetének részét képezi, településképet meghatározó gazdasági épület. Védendő: tömegarány, nyílásosztás, homlokzati díszítőelemek</p>					
Eredeti védettség:		helyi védelem 13/2006. (IV.27.) Makó ör. rendelete alapján			
Jelenlegi védettség:		helyi egyedi védelem „B” kategória 12/2018. (VII.31.) önk. rendelet Makó város településképeinek védelméről			
Fényképek:					
					

Megjegyzés: a helyi egyedi védelem „B” kategória listából törlése javasolt

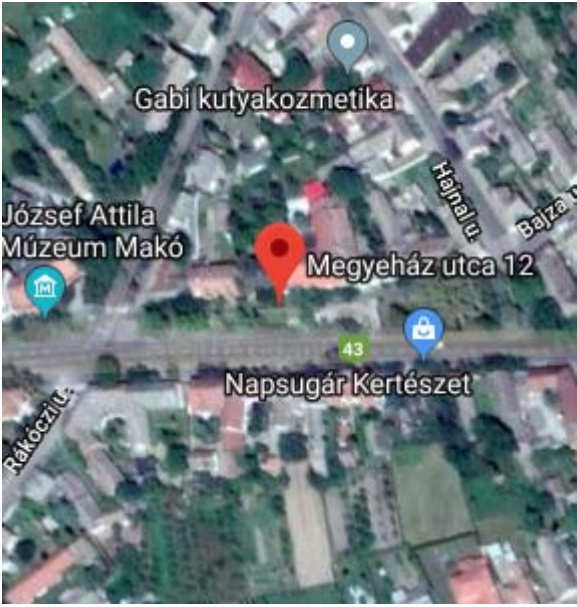
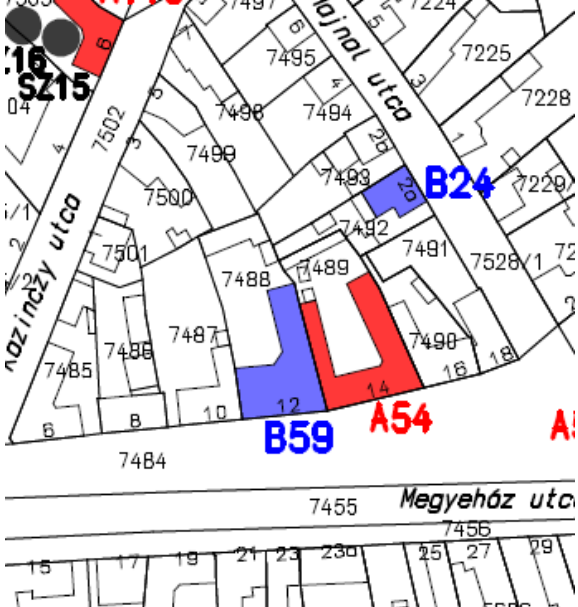





ÉRTÉKVÉDELMI ADATLAP			Sorszám:	ÖV B54	
Település:		Cím:		Helyrajzi szám:	
Makó		Lónyai u. 20.		317	
Települési értékleltári szám:			Épület/építmény fajta: lakóház		
Funkció	Építés ideje	Műszaki állapot	Beépítési mód:	Szintszám:	Tető:
lakóház	századforduló körül	felújítva	oldalhatáron álló	F	magastető
Légi felvétel			Helyszínrajz		
					
<p>Leírás: lakóház, eklektikus A település történetének részét képezi, településképet meghatározó jelentőséggel bíró épület</p> <p>Védendő: homlokzati díszítőelemek, tagozatok</p>					
Eredeti védettség:		helyi védelem 13/2006. (IV.27.) Makó ör. rendelete alapján			
Jelenlegi védettség:		helyi egyedi védelem „B” kategória 12/2018. (VII.31.) önk. rendelet Makó város településképeznek védelméről			
Fényképek:					
					
					
1983		2004		2018	

ÉRTÉKVÉDELMI ADATLAP				Sorszám:	ÖV B55
Település:		Cím:		Helyrajzi szám:	
Makó		Luther u. 2.		7938	
Települési értékleltári szám:			Épület/építmény fajta: parókia		
Funkció	Építés ideje	Műszaki állapot	Beépítési mód:	Szintszám:	Tető:
egyházi	XIX. sz. vége	felújítva	oldalhatáron álló	F	magastető
Légi felvétel			Helyszínrajz		
					
<p>Leírás: Evangélikus parókia, eklektikus</p> <p>Jelentős esztétikai értékkel bíró régi épület, mely a település arculatában meghatározó.</p> <p>Védendő: homlokzati díszítőelemek, nyílásrend, nyílásosztás</p>					
Eredeti védelem:		helyi védelem 13/2006. (IV.27.) Makó ör. rendelete alapján			
Jelenlegi védelem:		helyi egyedi védelem „B” kategória 12/2018. (VII.31.) önk. rendelet Makó város településképeznek védelméről			
Fényképek:					
					
1983				2004	

ÉRTÉKVÉDELMI ADATLAP			Sorszám:	ÖV B56	
Település:		Cím:		Helyrajzi szám:	
Makó		Makovecz tér 3.		3	
Települési értékleltári szám:			Épület/építmény fajta: középület		
Funkció	Építés ideje	Műszaki állapot	Beépítési mód:	Szintszám:	Tető:
zenepavilon	2012	jó	szabadon álló	F	kupola
Légi felvétel			Helyszínrajz		
					
<p>Leírás: Makovecz Imre tervei alapján készült fedett közösségi tér a fürdő főbejáratától jobbra található, koncerteknek, kiállításoknak és más zenés rendezvényeknek biztosít helyet; felavatására 2012 júniusában került sor. A zenepavilont medence övezi, amelyen két fahíd vezet át; kettős kupolájába fából faragott madarat erősítettek.</p> <p>Jelentős esztétikai értékkel bír, a településképpen meghatározó építmény.</p> <p>Védendő: Makovecz Imre építészeti örökségének része</p>					
Eredeti védettség:		helyi védelem 13/2006. (IV.27.) Makó ör. rendelete alapján			
Jelenlegi védettség:		helyi egyedi védelem „B” kategória 12/2018. (VII.31.) önk. rendelet Makó város településképpen védelméről			
Fényképek:					
					
2018					

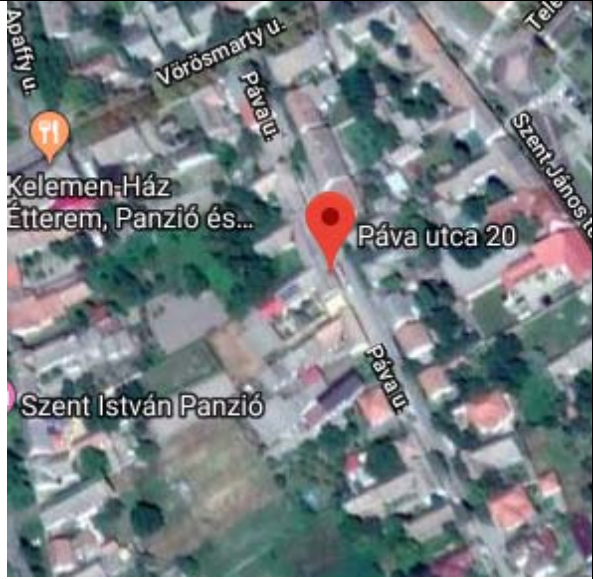
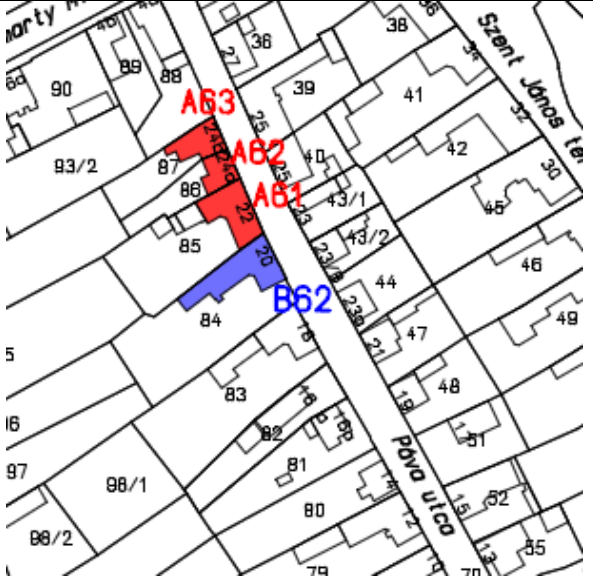


ÉRTÉKVÉDELMI ADATLAP			Sorszám:	ÖV B57	
Település:		Cím:		Helyrajzi szám:	
Makó		Maros parti strandfürdő		11475	
Települési értékleltári szám:			Épület/építmény fajta: strand		
Funkció	Építés ideje	Műszaki állapot	Beépítési mód:	Szintszám:	Tető:
strand	1920-30 körül	felújítva	szabadon álló	földszint	lapostető
Légi felvétel			Helyszínrajz		
					
<p>Leírás: Bejárati épület, bauhaus</p> <p>A település történetének részét képezi, településképet meghatározó jelentőséggel bíró épület</p> <p>Védendő: tömegarány, nyílásosztás</p>					
Eredeti védettség:		<p>helyi védelem</p> <p>13/2006. (IV.27.) Makó ör. rendelete alapján</p>			
Jelenlegi védettség:		<p>helyi egyedi védelem „B” kategória</p> <p>12/2018. (VII.31.) önk. rendelet Makó város településképeinek védelméről</p>			
Fényképek:					
					
2004					

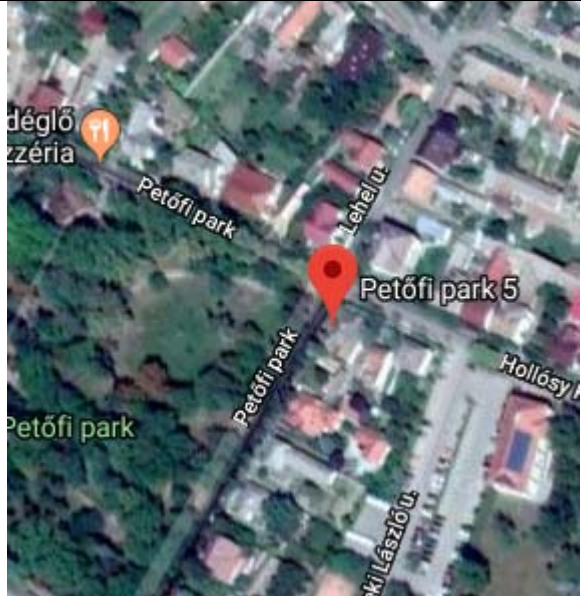
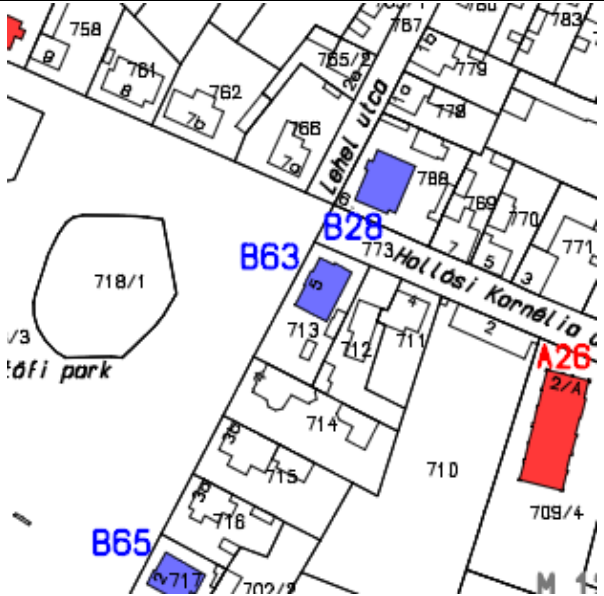




ÉRTÉKVÉDELMI ADATLAP				Sorszám:	ÖV B58
Település:		Cím:		Helyrajzi szám:	
Makó		Megyeház u. 5.		5586	
Települési értékleltári szám:			Épület/építmény fajta: lakóház		
Funkció	Építés ideje	Műszaki állapot	Beépítési mód:	Szintszám:	Tető:
lakóház	XX. sz. elej	részben felújított	zártosú	földszint	magastető
Légi felvétel			Helyszínrajz		
					
<p>Leírás: lakóház, szecessziós</p> <p>Jelentős esztétikai értékkel bíró régi épület, mely a település arculatában meghatározó.</p> <p>Védendő: tömegarány, homlokzati nyílásrend, nyílásosztás</p>					
Eredeti védettség:		<p>helyi védelem 13/2006. (IV.27.) Makó ör. rendelete alapján</p>			
Jelenlegi védettség:		<p>helyi egyedi védelem „B” kategória 12/2018. (VII.31.) önk. rendelet Makó város településképeznek védelméről</p>			
Fényképek:					
 					
2004					
					
2018					

ÉRTÉKVÉDELMI ADATLAP				Sorszám:	ÖV B59
Település:		Cím:		Helyrajzi szám:	
Makó		Megyeház u. 12.		7488	
Települési értékleltári szám:			Épület/építmény fajta: lakóház		
Funkció	Építés ideje	Műszaki állapot	Beépítési mód:	Szintszám:	Tető:
lakóház	1830 körül	felújítva	zártosrú	földszint	magastető
Légi felvétel			Helyszínrajz		
					
<p>Leírás: lakóház, szecessziós; kapu: eklektikus /neobarokk/ Településképet meghatározó, történeti, építészeti értéket képviselő épület. Védendő: homlokzati díszítőelemek, tagozatok, kapu (helyreállítandó)</p>					
Eredeti védelem:		helyi védelem 13/2006. (IV.27.) Makó ör. rendelete alapján			
Jelenlegi védelem:		helyi egyedi védelem „B” kategória 12/2018. (VII.31.) önk. rendelet Makó város településképének védelméről			
Fényképek:					
					
					
		2004		2018	

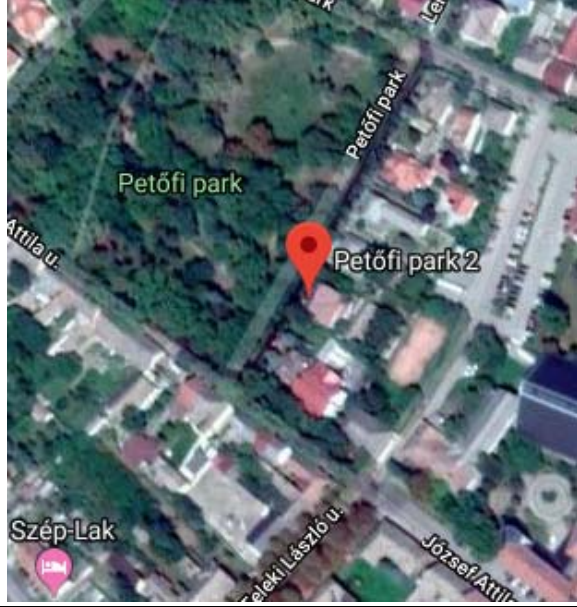
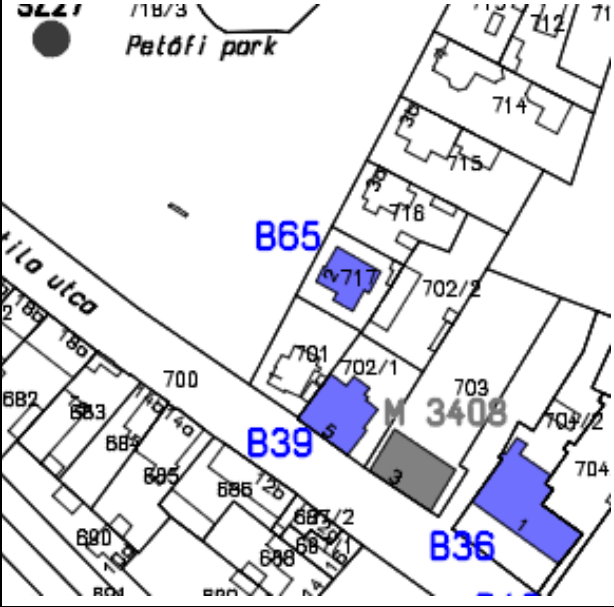


ÉRTÉKVÉDELMI ADATLAP			Sorszám:	ÖV B60	
Település:		Cím:		Helyrajzi szám:	
Makó		Mező u. 11.		3375	
Települési értékleltári szám:			Épület/építmény fajta: lakóház		
Funkció	Építés ideje	Műszaki állapot	Beépítési mód:	Szintszám:	Tető:
lakóház	1920-30 között	helyreállítandó	oldalhatáron álló	F	magastető
Légi felvétel			Helyszínrajz		
					
<p>Leírás: lakóház, eklektikus /neocopf/ A település történetének részét képezi, településképet meghatározó jelentőséggel bíró épület Védendő: homlokzati díszítőelemek, tagozatok, nyílásrend</p>					
Eredeti védelem:		helyi védelem 13/2006. (IV.27.) Makó ör. rendelete alapján			
Jelenlegi védelem:		helyi egyedi védelem „B” kategória 12/2018. (VII.31.) önk. rendelet Makó város településképeinek védelméről			
Fényképek:					
					
1983					
					
2004					

ÉRTÉKVÉDELMI ADATLAP				Sorszám:	ÖV B61
Település:		Cím:		Helyrajzi szám:	
Makó		Móricz Zsigmond u. 3.		880	
Települési értékleltári szám:			Épület/építmény fajta: lakóház		
Funkció	Építés ideje	Műszaki állapot	Beépítési mód:	Szintszám:	Tető:
lakóház	1920-30	felújítva	oldalhatáron álló	F	magastető
Légi felvétel			Helyszínrajz		
					
<p>Leírás: lakóház, eklektikus /neocopf/ Jelentős esztétikai értékkel bíró régi épület, mely a település arculatában meghatározó. Védendő: homlokzati díszítőelemek, tagozatok, oromzat kialakítása</p>					
Eredeti védelem:		helyi védelem 13/2006. (IV.27.) Makó ör. rendelete alapján			
Jelenlegi védelem:		helyi egyedi védelem „B” kategória 12/2018. (VII.31.) önk. rendelet Makó város településképeznek védelméről			
Fényképek:					
				1983	
				2004	
				2013	

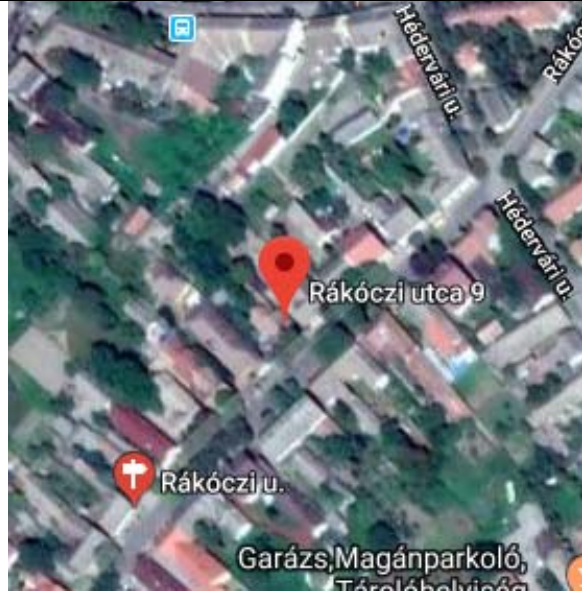
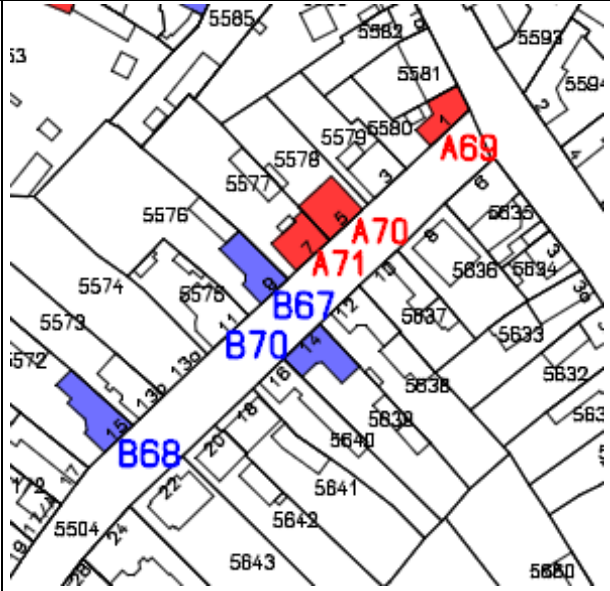

ÉRTÉKVÉDELMI ADATLAP			Sorszám:	ÖV B62	
Település:		Cím:		Helyrajzi szám:	
Makó		Páva u. 20.		84	
Települési értékleltári szám:			Épület/építmény fajta: lakóház		
Funkció	Építés ideje	Műszaki állapot	Beépítési mód:	Szintszám:	Tető:
lakóház	századforduló körül	felújítva	oldalhatáron álló	F	magastető
Légi felvétel			Helyszínrajz		
					
<p>Leírás: lakóház, eklektikus Építészeti érték, település arculatát meghatározó épület. Védendő: homlokzati díszítőelemek, tagozatok, kapu</p>					
Eredeti védettség:		helyi védelem 13/2006. (IV.27.) Makó ör. rendelete alapján			
Jelenlegi védettség:		helyi egyedi védelem „B” kategória 12/2018. (VII.31.) önk. rendelet Makó város településképeznek védelméről			
Fényképek:					
					
1983			2004		

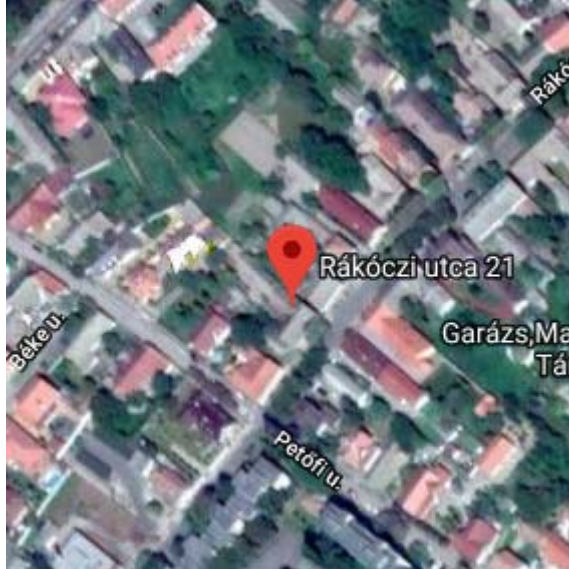
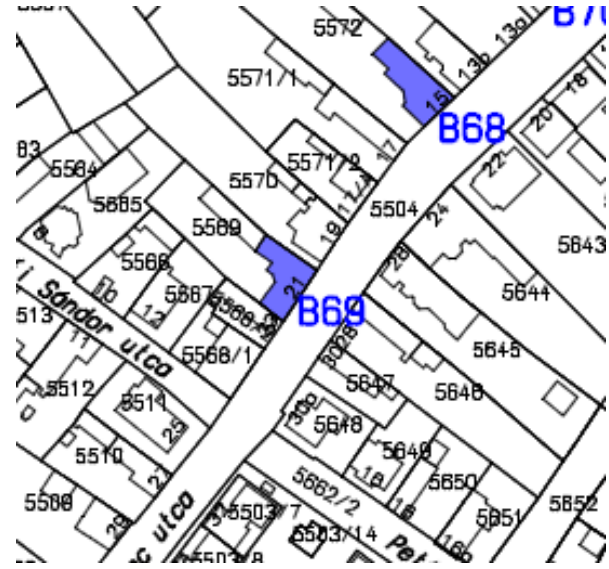

ÉRTÉKVÉDELMI ADATLAP				Sorszám:	ÖV B63
Település:		Cím:		Helyrajzi szám:	
Makó		Petőfi park 5.		713	
Települési értékleltári szám:			Épület/építmény fajta: lakóház		
Funkció	Építés ideje	Műszaki állapot	Beépítési mód:	Szintszám:	Tető:
lakóház		felújítva	szabadon álló	F	magastető
Légi felvétel			Helyszínrajz		
					
<p>Leírás: lakóház, eklektikus</p> <p>A település történetének részét képezi, településképet meghatározó jelentőséggel bíró épület</p> <p>Védendő: tömegforma, tetőfelépítmény homlokzati tagozatok, nyílásrend</p>					
Eredeti védettség:		<p>helyi védelem 13/2006. (IV.27.) Makó ör. rendelete alapján</p>			
Jelenlegi védettség:		<p>helyi egyedi védelem „B” kategória 12/2018. (VII.31.) önk. rendelet Makó város településképeinek védelméről</p>			
Fényképek:					
<div style="display: flex; justify-content: space-around;"> <div style="text-align: center;">  </div> <div style="text-align: center;">  <p>1983</p> </div> </div> <div style="display: flex; justify-content: space-around; margin-top: 20px;"> <div style="text-align: center;">  </div> <div style="text-align: center;">  <p>2004</p> </div> </div>					

ÉRTÉKVÉDELMI ADATLAP			Sorszám:	ÖV B64	
Település:		Cím:		Helyrajzi szám:	
Makó		Petőfi park 15.		722	
Települési értékleltári szám:			Épület/építmény fajta: lakóház		
Funkció	Építés ideje	Műszaki állapot	Beépítési mód:	Szintszám:	Tető:
lakóház	1920-30	felújítva	szabadon álló	F	magastető
Légi felvétel			Helyszínrajz		
					
<p>Leírás: lakóház, eklektikus /neocopf/ Települési arculatot meghatározó épület. Védendő: homlokzati díszítőelemek, tagozatok, tetőfelépítmény</p>					
Eredeti védettség:		helyi védelem 13/2006. (IV.27.) Makó ör. rendelete alapján			
Jelenlegi védettség:		helyi egyedi védelem „B” kategória 12/2018. (VII.31.) önk. rendelet Makó város településképeznek védelméről			
Fényképek:					
					

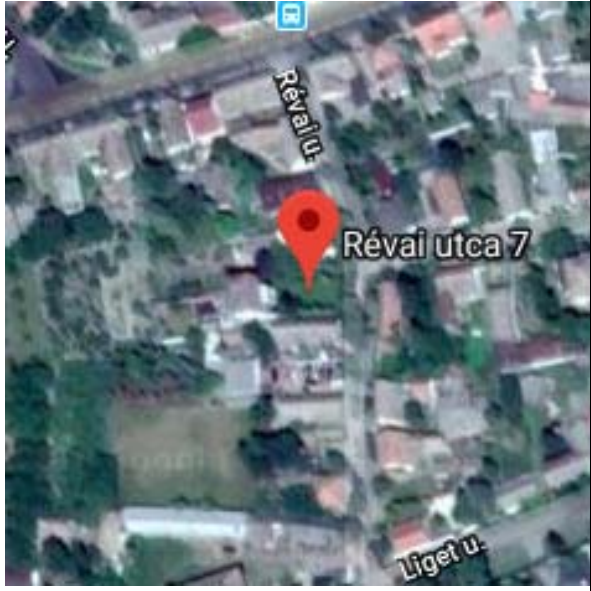
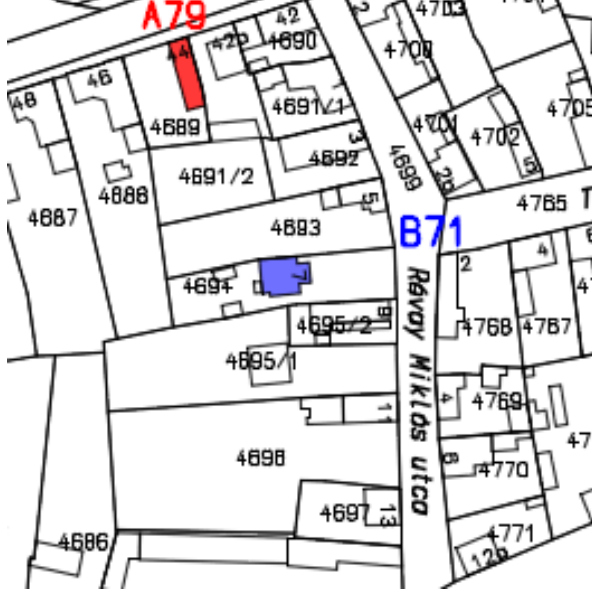


ÉRTÉKVÉDELMI ADATLAP				Sorszám:	ÖV B65
Település:		Cím:		Helyrajzi szám:	
Makó		Petőfi park 2.		717	
Települési értékleltári szám:			Épület/építmény fajta: lakóház		
Funkció	Építés ideje	Műszaki állapot	Beépítési mód:	Szintszám:	Tető:
lakóház	XX. sz. eleje	felújítandó	szabadon álló	F	magastető
Légi felvétel			Helyszínrajz		
					
<p>Leírás: lakóház, népi szecessziós A település történetének részét képezi, településképet meghatározó épület. Védendő: homlokzati díszítőelemek, tagozatok, kapu</p>					
Eredeti védettség:		helyi védelem 13/2006. (IV.27.) Makó ör. rendelete alapján			
Jelenlegi védettség:		helyi egyedi védelem „B” kategória 12/2018. (VII.31.) önk. rendelet Makó város településképeznek védelméről			
Fényképek:					
					
1983					
					
2004					

ÉRTÉKVÉDELMI ADATLAP				Sorszám:	ÖV B66
Település:		Cím:		Helyrajzi szám:	
Makó		Petőfi park 14.		721	
Települési értékleltári szám:			Épület/építmény fajta: bölcsőde		
Funkció	Építés ideje	Műszaki állapot	Beépítési mód:	Szintszám:	Tető:
intézmény	XX. sz. eleje	felújítva	szabadon álló	F	magastető
Légi felvétel			Helyszínrajz		
					
<p>Leírás: Bölcsőde, népi szecessziós Jelentős építészeti értékkel bíró, településkaraktert meghatározó épület. Védendő: homlokzati díszítőelemek, nyílásrend, nyílásosztás</p>					
Eredeti védettség:		helyi védelem 13/2006. (IV.27.) Makó ör. rendelete alapján			
Jelenlegi védettség:		helyi egyedi védelem „B” kategória 12/2018. (VII.31.) önk. rendelet Makó város településképeznek védelméről			
Fényképek:					
					

ÉRTÉKVÉDELMI ADATLAP			Sorszám:	ÖV B67	
Település:		Cím:		Helyrajzi szám:	
Makó		Rákóczi u. 9.		5576	
Települési értékleltári szám:			Épület/építmény fajta: lakóház		
Funkció	Építés ideje	Műszaki állapot	Beépítési mód:	Szintszám:	Tető:
lakóház	XX. sz. forduló	felújítandó	oldalhatáron álló	F	magastető
Légi felvétel			Helyszínrajz		
					
<p>Leírás: lakóház, eklektikus, Esztétkai értékkel bíró régi épület, mely a település arculatában meghatározó.</p> <p>Védendő: homlokzati díszítőelemek, tagozatok</p>					
Eredeti védettség:		helyi védelem 13/2006. (IV.27.) Makó ör. rendelete alapján			
Jelenlegi védettség:		helyi egyedi védelem „B” kategória 12/2018. (VII.31.) önk. rendelet Makó város településképezének védelméről			
Fényképek:					
					
2004					
2013					

ÉRTÉKVÉDELMI ADATLAP			Sorszám:	ÖV B69	
Település:		Cím:		Helyrajzi szám:	
Makó		Rákóczi u. 21.		5569	
Települési értékleltári szám:			Épület/építmény fajta: lakóház		
Funkció	Építés ideje	Műszaki állapot	Beépítési mód:	Szintszám:	Tető:
lakóház	XX. sz. eleje	felújítandó	oldalhatáron álló	F	magastető
Légi felvétel			Helyszínrajz		
					
<p>Leírás: lakóház, eklektikus /neocopf/ A település történetének részét képezi, településképet meghatározó épület. Védendő: homlokzati díszítőelemek, tagozatok, kapu</p>					
Eredeti védettség:		helyi védelem 13/2006. (IV.27.) Makó ör. rendelete alapján			
Jelenlegi védettség:		helyi egyedi védelem „B” kategória 12/2018. (VII.31.) önk. rendelet Makó város településképeznek védelméről			
Fényképek:					
					
				2004	
				2004	
				2013	

ÉRTÉKVÉDELMI ADATLAP				Sorszám:	ÖV B70
Település:		Cím:		Helyrajzi szám:	
Makó		Rákóczi u. 14.		5639	
Települési értékleltári szám:			Épület/építmény fajta: lakóház		
Funkció	Építés ideje	Műszaki állapot	Beépítési mód:	Szintszám:	Tető:
lakóház	1928.	felújítva	oldalhatáron álló	F	magastető
Légi felvétel			Helyszínrajz		
					
<p>Leírás: lakóház, eklektikus /neocopf/ Jelentős építészeti értékkel bíró, településkaraktert meghatározó épület. Védendő: homlokzati díszítőelemek, tagozatok, kapu</p>					
Eredeti védettség:		helyi védelem 13/2006. (IV.27.) Makó ör. rendelete alapján			
Jelenlegi védettség:		helyi egyedi védelem „B” kategória 12/2018. (VII.31.) önk. rendelet Makó város településképezének védelméről			
Fényképek:					
					
					
		2004			


ÉRTÉKVÉDELMI ADATLAP			Sorszám:	ÖV B71	
Település:		Cím:		Helyrajzi szám:	
Makó		Révai u. 7.		4694	
Települési értékleltári szám:			Épület/építmény fajta: lakóház (villa)		
Funkció	Építés ideje	Műszaki állapot	Beépítési mód:	Szintszám:	Tető:
lakóház	XX. sz. eleje	felújítandó	oldalhatáron álló	F+1	magastető
Légi felvétel			Helyszínrajz		
					
<p>Leírás: lakóház /villa/ szecessziós Települési arculatot meghatározó épület. Védendő: tömegforma, tetőkialakítás, homlokzati díszítőelemek</p>					
Eredeti védettség:		helyi védelem 13/2006. (IV.27.) Makó ör. rendelete alapján			
Jelenlegi védettség:		helyi egyedi védelem „B” kategória 12/2018. (VII.31.) önk. rendelet Makó város településképeznek védelméről			
Fényképek:					
					
1983					
					
2004					

ÉRTÉKVÉDELMI ADATLAP			Sorszám:	ÖV B72	
Település:		Cím:		Helyrajzi szám:	
Makó		Szegedi u. 17.		72	
Települési értékleltári szám:			Épület/építmény fajta: lakóház		
Funkció	Építés ideje	Műszaki állapot	Beépítési mód:	Szintszám:	Tető:
lakóház	XX. sz. eleje	felújítás alatt	zártosú	F	magastető
Légi felvétel			Helyszínrajz		
					
<p>Leírás: lakóház, üzlet - szecessziós</p> <p>A település történetének részét képezi, településképet meghatározó jelentőséggel bíró épület</p> <p>Védendő: homlokzati díszítőelemek, tagozatok, nyílászárók</p>					
Eredeti védetség:		helyi védelem 13/2006. (IV.27.) Makó ör. rendelete alapján			
Jelenlegi védetség:		helyi egyedi védelem „B” kategória 12/2018. (VII.31.) önk. rendelet Makó város településképének védelméről			
Fényképek:					
					
		1983		2004	
					
				2018	

ÉRTÉKVÉDELMI ADATLAP				Sorszám:	ÖV B73
Település:		Cím:		Helyrajzi szám:	
Makó		Szegedi u. 24.		5381	
Települési értékleltári szám:			Épület/építmény fajta: panzió		
Funkció	Építés ideje	Műszaki állapot	Beépítési mód:	Szintszám:	Tető:
szállás	1920-30	helyreállítandó	zártosrú	F	magastető
Légi felvétel			Helyszínrajz		
					
<p>Leírás: lakóház, eklektikus</p> <p>A település történetének részét képezi, településképet meghatározó jelentőséggel bíró épület.</p> <p>Védendő: homlokzati díszítőelemek, kapu</p>					
Eredeti védettség:		<p>helyi védelem 13/2006. (IV.27.) Makó ör. rendelete alapján</p>			
Jelenlegi védettség:		<p>helyi egyedi védelem „B” kategória 12/2018. (VII.31.) önk. rendelet Makó város településképének védelméről</p>			
Fényképek:					
 <p>2004</p>					

ÉRTÉKVÉDELMI ADATLAP			Sorszám:	ÖV B74	
Település:		Cím:		Helyrajzi szám:	
Makó		Szegedi u. 26/c.		4719	
Települési értékleltári szám:			Épület/építmény fajta: lakóház		
Funkció	Építés ideje	Műszaki állapot	Beépítési mód:	Szintszám:	Tető:
lakóház	XX. sz. eleje	helyreállítandó	oldalhatáron álló	F	magastető
Légi felvétel			Helyszínrajz		
					
<p>Leírás: lakóház, eklektikus Településképet meghatározó, történeti jelentőséggel bíró épület. Védendő: homlokzati díszítőelemek, nyílászárók</p>					
Eredeti védettség:		helyi védelem 13/2006. (IV.27.) Makó ör. rendelete alapján			
Jelenlegi védettség:		helyi egyedi védelem „B” kategória 12/2018. (VII.31.) önk. rendelet Makó város településképeinek védelméről			
Fényképek:					
					
				2004	
					
				2018	

ÉRTÉKVÉDELMI ADATLAP				Sorszám:	ÖV B75
Település:		Cím:		Helyrajzi szám:	
Makó		Szent István tér 3.		540	
Települési értékleltári szám:			Épület/építmény fajta: lakóház		
Funkció	Építés ideje	Műszaki állapot	Beépítési mód:	Szintszám:	Tető:
lakóház	XIX. sz. vége	felújítandó	oldalhatáron álló	F	magastető
Légi felvétel			Helyszínrajz		
					
<p>Leírás: lakóház, eklektikus /neoreneszánsz/ Építészeti értékes, település arculatát meghatározó épület. Védendő: homlokzati díszítőelemek, tagozatok, nyílászárók</p>					
Eredeti védettség:		helyi védelem 13/2006. (IV.27.) Makó ör. rendelete alapján			
Jelenlegi védettség:		helyi egyedi védelem „B” kategória 12/2018. (VII.31.) önk. rendelet Makó város településképeznek védelméről			
Fényképek:					
					

ÉRTÉKVÉDELMI ADATLAP			Sorszám:	ÖV B76	
Település:		Cím:		Helyrajzi szám:	
Makó		Szent István tér 13.		546	
Települési értékleltári szám:			Épület/építmény fajta: lakóház		
Funkció	Építés ideje	Műszaki állapot	Beépítési mód:	Szintszám:	Tető:
lakóház	XX. sz. eleje	helyreállítandó	zártosrú	F	magastető
Légi felvétel			Helyszínrajz		
					
<p>Leírás: lakóház, eklektikus</p> <p>A település történetének részét képezi, településképet meghatározó épület.</p> <p>Védendő: homlokzati díszítőelemek, tagozatok, kapu</p>					
Eredeti védettség:		<p>helyi védelem 13/2006. (IV.27.) Makó ör. rendelete alapján</p>			
Jelenlegi védettség:		<p>helyi egyedi védelem „B” kategória 12/2018. (VII.31.) önk. rendelet Makó város településképeinek védelméről</p>			
Fényképek:					
					


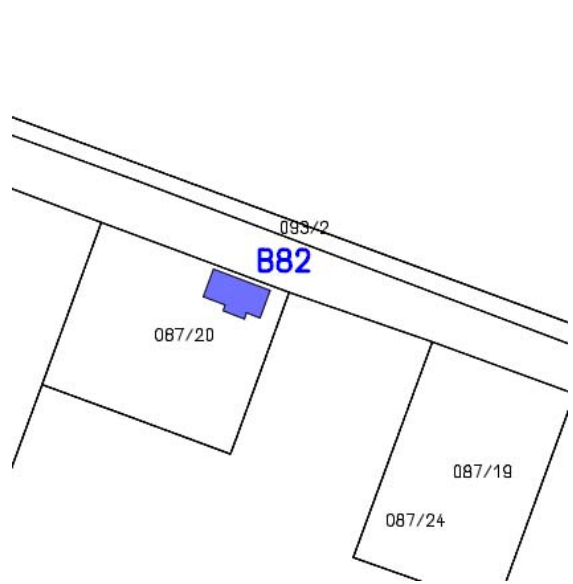






ÉRTÉKVÉDELMI ADATLAP			Sorszám:	ÖV B77	
Település:		Cím:		Helyrajzi szám:	
Makó		Szent István tér 21.		550	
Települési értékleltári szám:			Épület/építmény fajta: lakóház		
Funkció	Építés ideje	Műszaki állapot	Beépítési mód:	Szintszám:	Tető:
lakóház	XX. sz. eleje	helyreállítva felújítandó	oldalhatáron álló	F	magastető
Légi felvétel			Helyszínrajz		
					
<p>Leírás: lakóház, eklektikus</p> <p>Jelentős esztétikai értékkel bíró régi épület, mely a település arculatában meghatározó.</p> <p>Védendő: homlokzati díszítőelemek, tagozatok, nyílásosztás, kapu</p>					
Eredeti védettség:		helyi védelem 13/2006. (IV.27.) Makó ör. rendelete alapján			
Jelenlegi védettség:		helyi egyedi védelem „B” kategória 12/2018. (VII.31.) önk. rendelet Makó város településképezének védelméről			
Fényképek:					
					
					
		2004		2004	
		2004		2018	


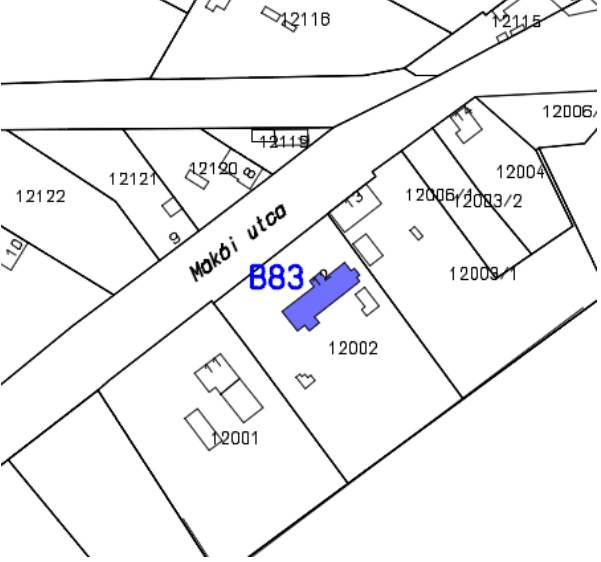






ÉRTÉKVÉDELMI ADATLAP				Sorszám:	ÖV B78
Település:		Cím:		Helyrajzi szám:	
Makó		Szent István tér 8/a.		96	
Települési értékleltári szám:			Épület/építmény fajta: lakóház		
Funkció	Építés ideje	Műszaki állapot	Beépítési mód:	Szintszám:	Tető:
lakóház	1920-30	felújítandó	oldalhatáron álló	F	magastető
Légi felvétel			Helyszínrajz		
					
<p>Leírás: lakóház, eklektikus /neocopf/ A település történetének részét képezi, településképet meghatározó épület. Védendő: homlokzati díszítőelemek, tagozatok, kapu</p>					
Eredeti védettség:		helyi védelem 13/2006. (IV.27.) Makó ör. rendelete alapján			
Jelenlegi védettség:		helyi egyedi védelem „B” kategória 12/2018. (VII.31.) önk. rendelet Makó város településképeinek védelméről			
Fényképek:					
					
1974				2004	

ÉRTÉKVÉDELMI ADATLAP				Sorszám:	ÖV B79
Település:		Cím:		Helyrajzi szám:	
Makó		Szép u. 24.		642/3	
Települési értékleltári szám:			Épület/építmény fajta: lakóház		
Funkció	Építés ideje	Műszaki állapot	Beépítési mód:	Szintszám:	Tető:
lakóház	XX. sz. eleje	felújítandó	oldalhatáron álló	F	magastető
Légi felvétel			Helyszínrajz		
					
<p>Leírás: lakóház, eklektikus Településképet meghatározó, történeti jelentőséggel bíró épület. Védendő: homlokzati díszítőelemek, tagozatok</p>					
Eredeti védettség:		helyi védelem 13/2006. (IV.27.) Makó ör. rendelete alapján			
Jelenlegi védettség:		helyi egyedi védelem „B” kategória 12/2018. (VII.31.) önk. rendelet Makó város településképeznek védelméről			
Fényképek:					
					
2004					
					
2013					

ÉRTÉKVÉDELMI ADATLAP				Sorszám:	ÖV B80
Település:		Cím:		Helyrajzi szám:	
Makó		Békéssámsoni út		0263/17	
Települési értékleltári szám:			Épület/építmény fajta: műhely		
Funkció	Építés ideje	Műszaki állapot	Beépítési mód:	Szintszám:	Tető:
műhely	XIX. sz. vége	helyreállítandó	szabadon álló	F	magastető
Légi felvétel			Helyszínrajz		
					
<p>Leírás: volt kovácműhely - eklektikus A település történetének részét képezi, településképet meghatározó jelentőséggel bíró épület</p> <p>Védendő: homlokzati díszítőelemek, tagozatok, kapu</p>					
Eredeti védettség:		helyi védelem 13/2006. (IV.27.) Makó ör. rendelete alapján			
Jelenlegi védettség:		helyi egyedi védelem „B” kategória 12/2018. (VII.31.) önk. rendelet Makó város településképezének védelméről			
Fényképek:					
					
2004					

ÉRTÉKVÉDELMI ADATLAP				Sorszám:	ÖV B81
Település:		Cím:		Helyrajzi szám:	
Makó		Békéssámsoni út		0333/2	
Települési értékleltári szám:			Épület/építmény fajta: vadászház		
Funkció	Építés ideje	Műszaki állapot	Beépítési mód:	Szintszám:	Tető:
vadászház	1875./ 1930.	felújítva	szabadon álló	F	magastető
Légi felvétel			Helyszínrajz		
					
<p>Leírás: vadászház a földéaki Vadásztársasághoz /volt iskola/ Építészetileg értékes, település arculatát meghatározó épület. Védendő: homlokzati díszítőelemek, tagozatok, kapu</p>					
Eredeti védettség:		helyi védelem 13/2006. (IV.27.) Makó ör. rendelete alapján			
Jelenlegi védettség:		helyi egyedi védelem „B” kategória 12/2018. (VII.31.) önk. rendelet Makó város településképeznek védelméről			
Fényképek:					
					
					

ÉRTÉKVÉDELMI ADATLAP				Sorszám:	ÖV B82
Település:		Cím:		Helyrajzi szám:	
Makó		Maroslelei út		087/20	
Települési értékleltári szám:			Épület/építmény fajta: iskola		
Funkció	Építés ideje	Műszaki állapot	Beépítési mód:	Szintszám:	Tető:
iskola	1894	helyreállítandó	szabadon álló	F	magastető
Légi felvétel			Helyszínrajz		
					
<p>Leírás: iskola, eklektikus Eszétikai értékekkel bíró régi épület, mely a település arculatában meghatározó. Védendő: homlokzati díszítőelemek, tagozatok, kapu</p>					
Eredeti védettség:		helyi védelem 13/2006. (IV.27.) Makó ör. rendelete alapján			
Jelenlegi védettség:		helyi egyedi védelem „B” kategória 12/2018. (VII.31.) önk. rendelet Makó város településképezének védelméről			
Fényképek:					
					
					

ÉRTÉKVÉDELMI ADATLAP				Sorszám:	ÖV B83
Település:		Cím:		Helyrajzi szám:	
Makó		Makó-Rákos		12002	
Települési értékleltári szám:			Épület/építmény fajta: iskola		
Funkció	Építés ideje	Műszaki állapot	Beépítési mód:	Szintszám:	Tető:
iskola	1875	helyreállítandó	szabadon álló	F	magastető
Légi felvétel			Helyszínrajz		
					
<p>Leírás: volt iskola Településképet meghatározó, történeti jelentőséggel bíró épület. Védendő: homlokzati díszítőelemek, tagozatok, nyílásrend</p>					
Eredeti védettség:		<p>helyi védelem 13/2006. (IV.27.) Makó ör. rendelete alapján</p>			
Jelenlegi védettség:		<p>helyi egyedi védelem „B” kategória 12/2018. (VII.31.) önk. rendelet Makó város településképének védelméről</p>			
Fényképek:					
					
					

ÉRTÉKVÉDELMI ADATLAP				Sorszám:	ÖV B84
Település:		Cím:		Helyrajzi szám:	
Makó		Rákos-tanya 123.		0426/2	
Települési értékleltári szám:			Épület/építmény fajta: utászház		
Funkció	Építés ideje	Műszaki állapot	Beépítési mód:	Szintszám:	Tető:
utászház	1930 körül	felújítandó	szabadon álló	F	magastető
Légi felvétel			Helyszínrajz		
					
<p>Leírás: „utászház”, korai modern</p> <p>A település történetének részét képezi, településképet meghatározó épület.</p> <p>Védendő: homlokzati díszítőelemek, tagozatok</p>					
Eredeti védettség:		<p>helyi védelem 13/2006. (IV.27.) Makó ör. rendelete alapján</p>			
Jelenlegi védettség:		<p>helyi egyedi védelem „B” kategória 12/2018. (VII.31.) önk. rendelet Makó város településképének védelméről</p>			
Fényképek:					
					
					

ÉRTÉKVÉDELMI ADATLAP				Sorszám:	ÖVA 116
Település:		Cím:		Helyrajzi szám:	
Makó		Szent János tér 19.		626/2	
Települési értékleltári szám:			Épület/építmény fajta: középület		
Funkció	Építés ideje	Műszaki állapot	Beépítési mód:	Szintszám:	Tető:
intézmény	1898.	felújítandó	oldalhatáron álló	F+2	magastető
Légi felvétel			Helyszínrajz		
					
<p>Leírás: Kollégium /volt Pénzügyi palota/ eklektikus, eredetileg egyemeletes volt, 1924-ben építettek rá második emeletet díszes középrizalit, emeleti ablakai kettőzve, párkányzat tagolású attika zárja, a szélső rizalitok armírozottak, második emeleten hármás ablakok, a homlokzat keramittéglával burkolt, második szint vakolt</p> <p>A település arculatát meghatározó, történeti, építészeti értéket képviselő épület.</p> <p>Védendő: tömegarány, tetőforma, homlokzati tagozatok, díszítőelemek, nyílásrend</p> <p>Műemléki védettségre javasolt</p>					
Eredeti védettség:		helyi egyedi védelem „A” kategória			
		12/2018. (VII.31.) önk. rendelet Makó város településképezének védelméről			
Javasolt védettség:		helyi egyedi védelem „B” kategória			
		12/2018. (VII.31.) önk. rendelet Makó város településképezének védelméről			
Fényképek:					
					
1983				2004	

ÉRTÉKVÉDELMI ADATLAP				Sorszám:	ÖV B86
Település:		Cím:		Helyrajzi szám:	
Makó		Megyeház u. 1-3.		5553	
Települési értékleltári szám:			Épület/építmény fajta: üzlet		
Funkció	Építés ideje	Műszaki állapot	Beépítési mód:	Szintszám:	Tető:
üzlet		részben felújítva	zártosorú	F	magastető
Légi felvétel			Helyszínrajz		
					
<p>Leírás: üzletek, eklektikus Településképet meghatározó, történeti, építészeti értéket képviselő épület. Védendő: homlokzati díszítőelemek, tagozatok, nyílásrend, nyílásosztás</p>					
Eredeti védettség:		helyi egyedi védelem „A” kategória A50 12/2018. (VII.31.) önk. rendelet Makó város településképeinek védelméről			
Jelenlegi védettség:		helyi egyedi védelem „B” kategória 12/2018. (VII.31.) önk. rendelet Makó város településképeinek védelméről			
Fényképek:					
					

ÉRTÉKVÉDELMI ADATLAP				Sorszám:	ÖV B85
Település:		Cím:		Helyrajzi szám:	
Makó					
Települési értékleltári szám:			Épület/építmény fajta:		
Funkció	Építés ideje	Műszaki állapot	Beépítési mód:	Szintszám:	Tető:
Légi felvétel			Helyszínrajz		
Leírás:					
Védendő:					
Eredeti védettség:					
Jelenlegi védettség:					
Fényképek:					

