MAKÓ VÁROS
TELEPÜLÉSRENDEZÉSI ESZKÖZEI
2021.

MEGALAPOZÓ VIZSGÁLAT

RAJZI MELLÉKLETEK

2021. JÚNIUS

MEGALAPOZÓ VIZSGÁLAT RAJZI MELLÉKLETEK JEGYZÉKE

01 Belterületi és külterületi meglévő közlekedési hálózat

02 Meglévő közlekedési hálózat belterület

03 Helyi és helyközi autóbusz járatok vonalhálózata

04 Közművesítés_Vízellátás

05 Közművesítés_Szennyvíz-elvezetés

06 Közművesítés_Távhőellátás

07 Közművesítés_Villamosenergia-ellátás

08 Közművesítés_Gázellátás

09 Helyi területi védelem_TKR 2. melléklet

10A Helyi egyedi védelem belterület_TKR 3.1. melléklet

10B Helyi egyedi védelem külterület_TKR 3.2. melléklet

11 Belterületi zöldfelületi vizsgálat

12A Táji és természeti adottságok I._Természetvédelem A tervlap

12B Táji és természeti adottságok I._Természetvédelem B tervlap

13A Környezetvédelem I. A tervlap

13B Környezetvédelem I. B tervlap

14A Táji és természeti adottságok II._Tájvédelem A tervlap

14B Táji és természeti adottságok II._Tájvédelem B tervlap

15A Környezetvédelem II._ Minőségi osztályok A tervlap

15B Környezetvédelem II._ Minőségi osztályok B tervlap

16A Táji és természeti adottságok III._Erdők elsődleges rendeltetése A tervlap

16B Táji és természeti adottságok III._ Erdők elsődleges rendeltetése B tervlap

17A Táji és természeti adottságok IV._Erdőterületek vizsgálata A tervlap

17B Táji és természeti adottságok IV._Erdőterületek vizsgálata B tervlap

MEGALAPOZÓ VIZSGÁLAT

KÖZLEKEDÉS

BELTERÜLETI ÉS KÜLTERÜLETI MEGLÉVŐ KÖZLEKEDÉSI HÁLÓZAT

1 : 100 000

A térkép az állami alapadatbázisok felhasználásával készült, az adatszolgáltatás sorszáma 107

Jelmagyarázat

- Autópálya
- Országos főút
- Országos mellékút, települési főút
- Körforgalmú csomópont
- Szintbeni csomópont
- Különszintű autópályacsomópont
- Vasút vonal
- Szintbeni vasúti keresztezés
- Híd
- Vasútállomás
- Autóbusz pályaudvar

Generál tervező: TERRA Stúdió	TERRA Stúdió Kft. 1034. Budapest Szomolnok u. 14.
Szakági tervező:	Pro Urbe Kft. Imecs Anikó 01-1018 KÉ-T
Megbízó:	Makó Város Önkormányzata
Munka megnevezése:	Makó Város településfejlesztési és településrendezési dokumentumainak teljes körű felülvizsgálata
Dátum:	2018. március

MEGALAPOZÓ VIZSGÁLAT

KÖZLEKEDÉS

MEGLÉVŐ KÖZLEKEDÉSI HÁLÓZAT BELTERÜLET

1 : 20 000

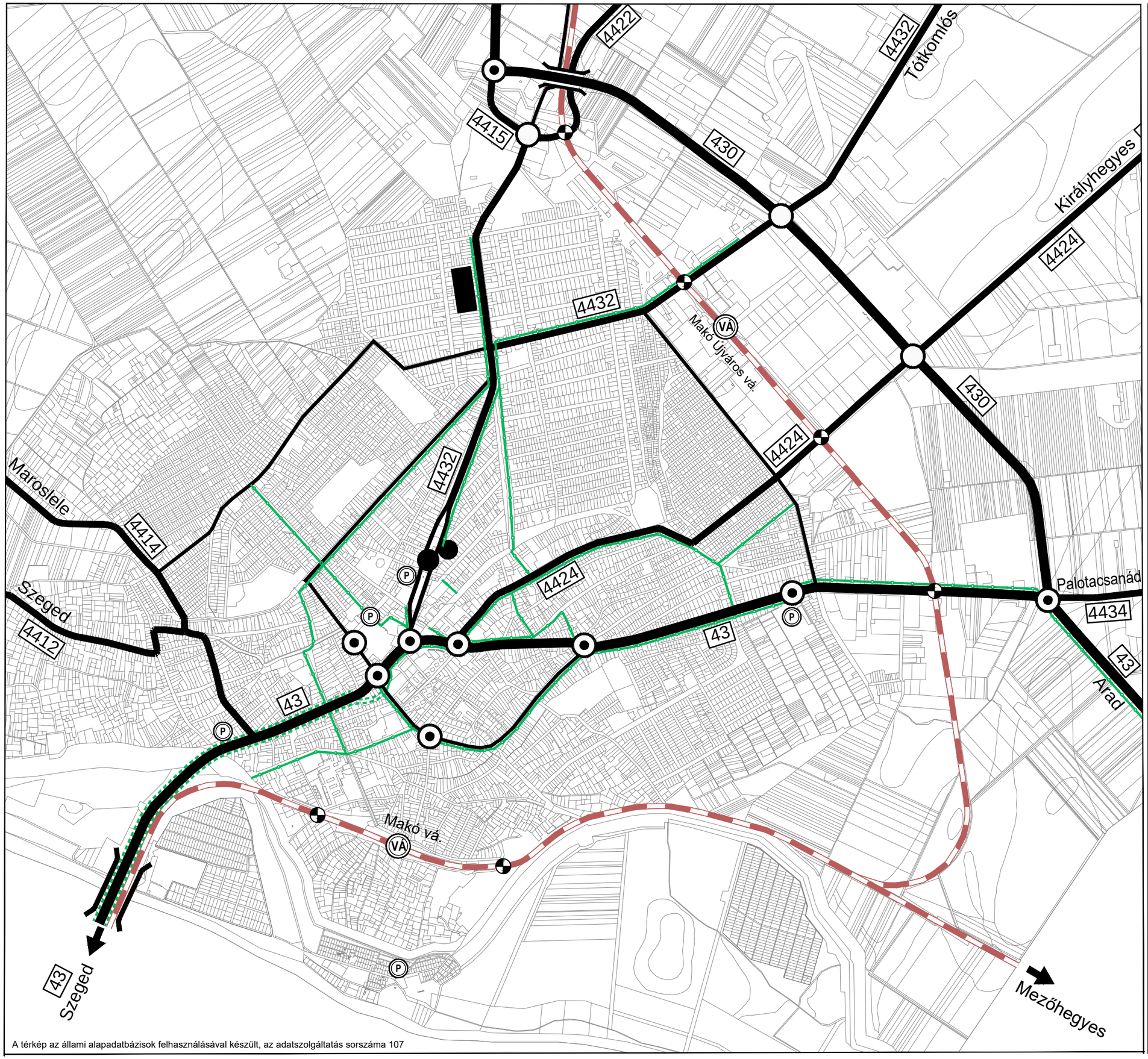

A térkép az állami alapadatbázisok felhasználásával készült, az adatszolgáltatás sorszáma 107

Jelmagyarázat

- Országos főút
- Országos mellékút, települési főút
- Gyűjtőút
- Körforgalmú csomópont
- Szintbeni csomópont
- Kerékpárút (önálló vagy közös gyalog-kerékpárút)
- Kerékpársáv
- Vasút vonal
- Szintbeni vasúti keresztezés
- Híd
- Vasútállomás
- Parkoló
- Autóbusz pályaudvar

Generál tervező:	TERRA Stúdió Kft. 1034. Budapest Szomolnok u. 14.
Szakági tervező:	Pro Urbe Kft. Imecs Anikó 01-1018 KÉ-T
Megbízó:	Makó Város Önkormányzata
Munka megnevezése:	Makó Város településfejlesztési és településrendezési dokumentumainak teljes körű felülvizsgálata
Dátum:	2018. március

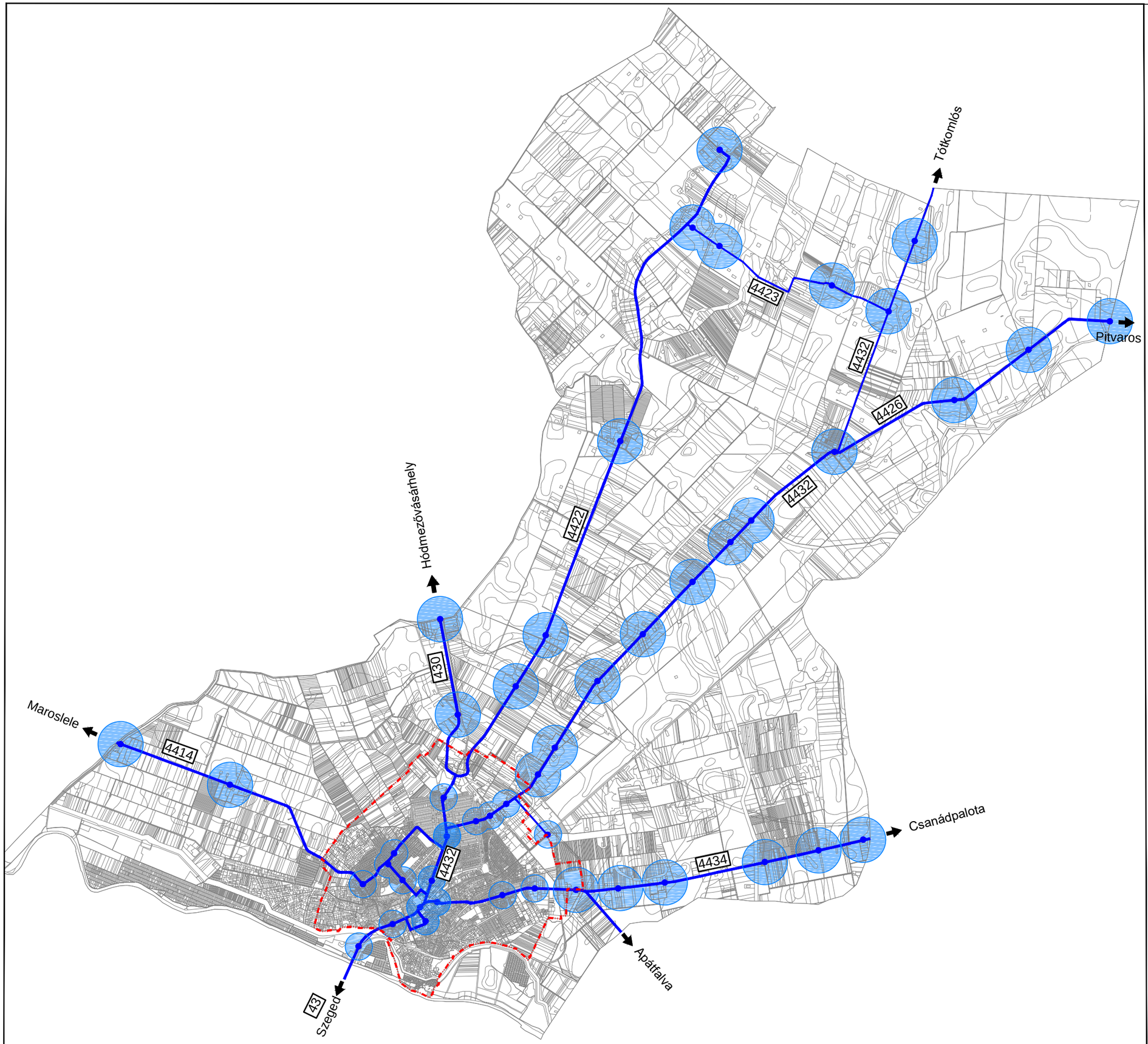

A térkép az állami alapadatbázisok felhasználásával készült, az adatszolgáltatás sorszáma 107

MEGALAPOZÓ VIZSGÁLAT

KÖZLEKEDÉS

HELYI ÉS HELYKÖZI AUTÓBUSZ JÁRATOK VONALHÁLÓZATA

1 : 100 000

Jelmagyarázat

- Autóbusz vonal hálózat
- Autóbusz megálló
- 300 és 500m-es gyaloglási távolsággal lefedett terület
- Belterület határa

Generál tervező:	TERRA Stúdió Kft. 1034. Budapest Szomolnok u. 14.
Szakági tervező:	Pro Urbe Kft. Imecs Anikó 01-1018 KÉ-T
Megbízó:	Makó Város Önkormányzata
Munka megnevezése:	Makó Város településfejlesztési és településrendezési dokumentumainak teljes körű felülvizsgálata
Dátum:	2018. március

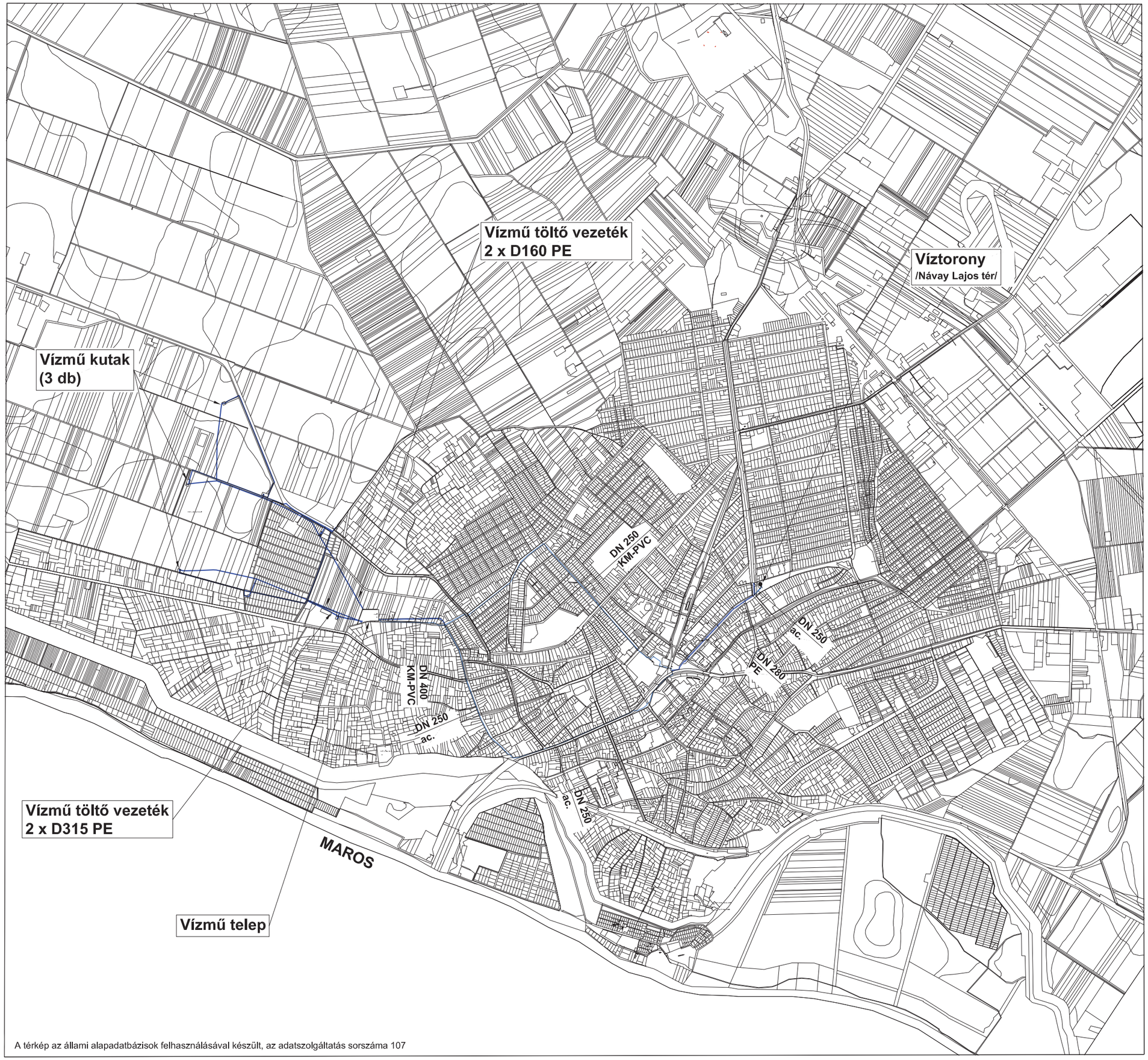

A térkép az állami alapadatbázisok felhasználásával készült, az adatszolgáltatás sorszáma 107

MEGALAPOZÓ VIZSGÁLAT
KÖZMŰVESÍTÉS

VÍZELLÁTÁS

1 : 25 000

Jelmagyarázat

- elosztó vezeték
- fő körvezeték
- tápvezeték, tározó vezeték
- víztorony

Generál tervező:	TERRA Stúdió Kft. 1034. Budapest Szomolnok u. 14.
Szakági tervező:	DIMA Kft. Dima András MK.: 01-2130 TE, TH, TV
Megbízó:	Makó Város Önkormányzata
Munka megnevezése:	Makó Város településfejlesztési és településrendezési dokumentumainak teljes körű felülvizsgálata
Dátum:	2018. március

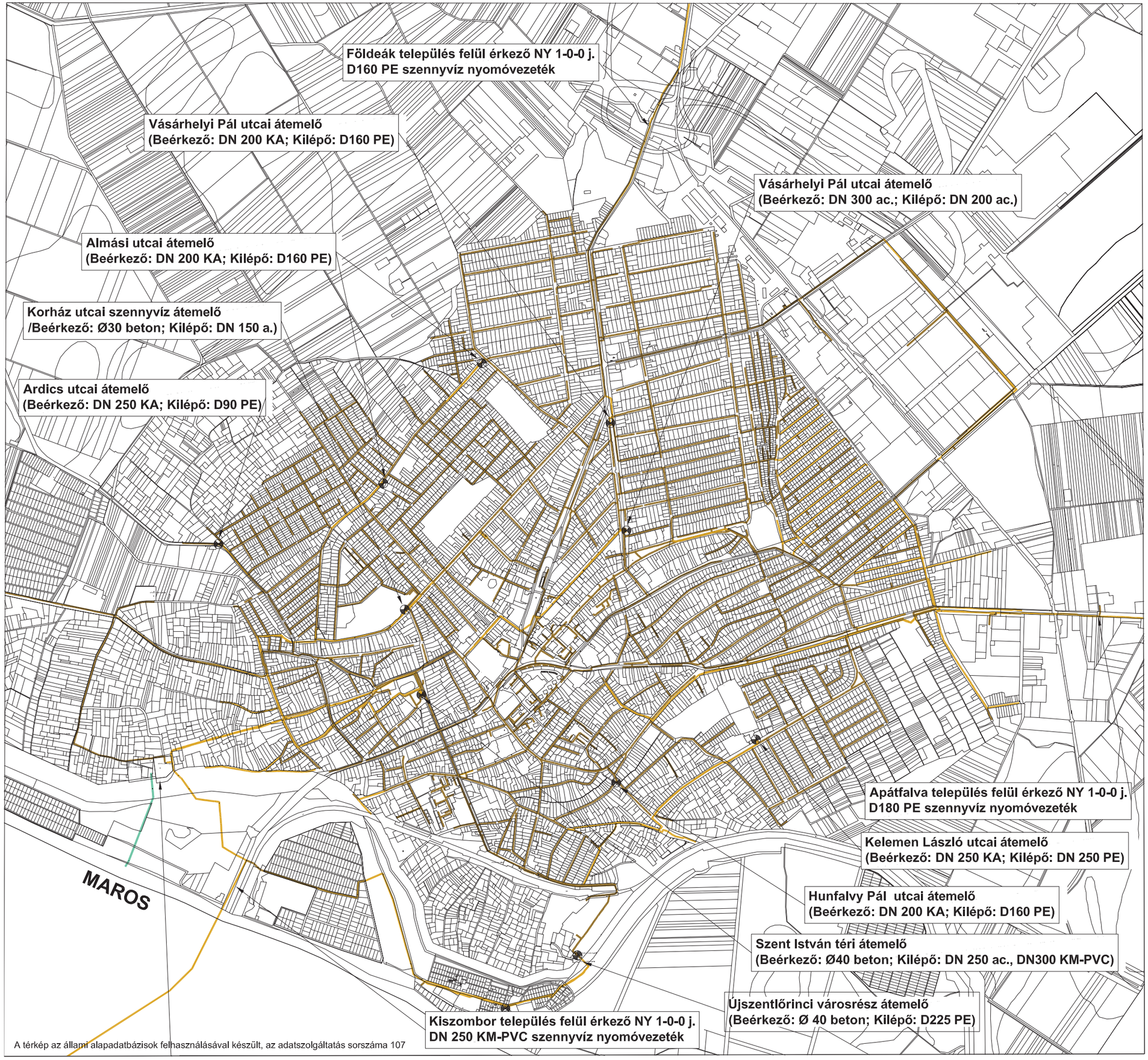

A térkép az állami alapadatbázisok felhasználásával készült, az adatszolgáltatás sorszáma 107

MEGALAPOZÓ VIZSGÁLAT
KÖZMŰVESÍTÉS

SZENNYVÍZ-ELVEZETÉS
1 : 20 000

Jelmagyarázat

- gravitációs szennyvízcsatorna
- nyomott szennyvízcsatorna
- tisztított szennyvíz nyomóvezeték

Generál tervező:	TERRA Stúdió Kft. 1034. Budapest Szomolnok u. 14.
Szakági tervező:	DIMA Kft. Dima András MK.: 01-2130 TE, TH, TV
Megbízó:	Makó Város Önkormányzata
Munka megnevezése:	Makó Város településfejlesztési és településrendezési dokumentumainak teljes körű felülvizsgálata
Dátum:	2018. március

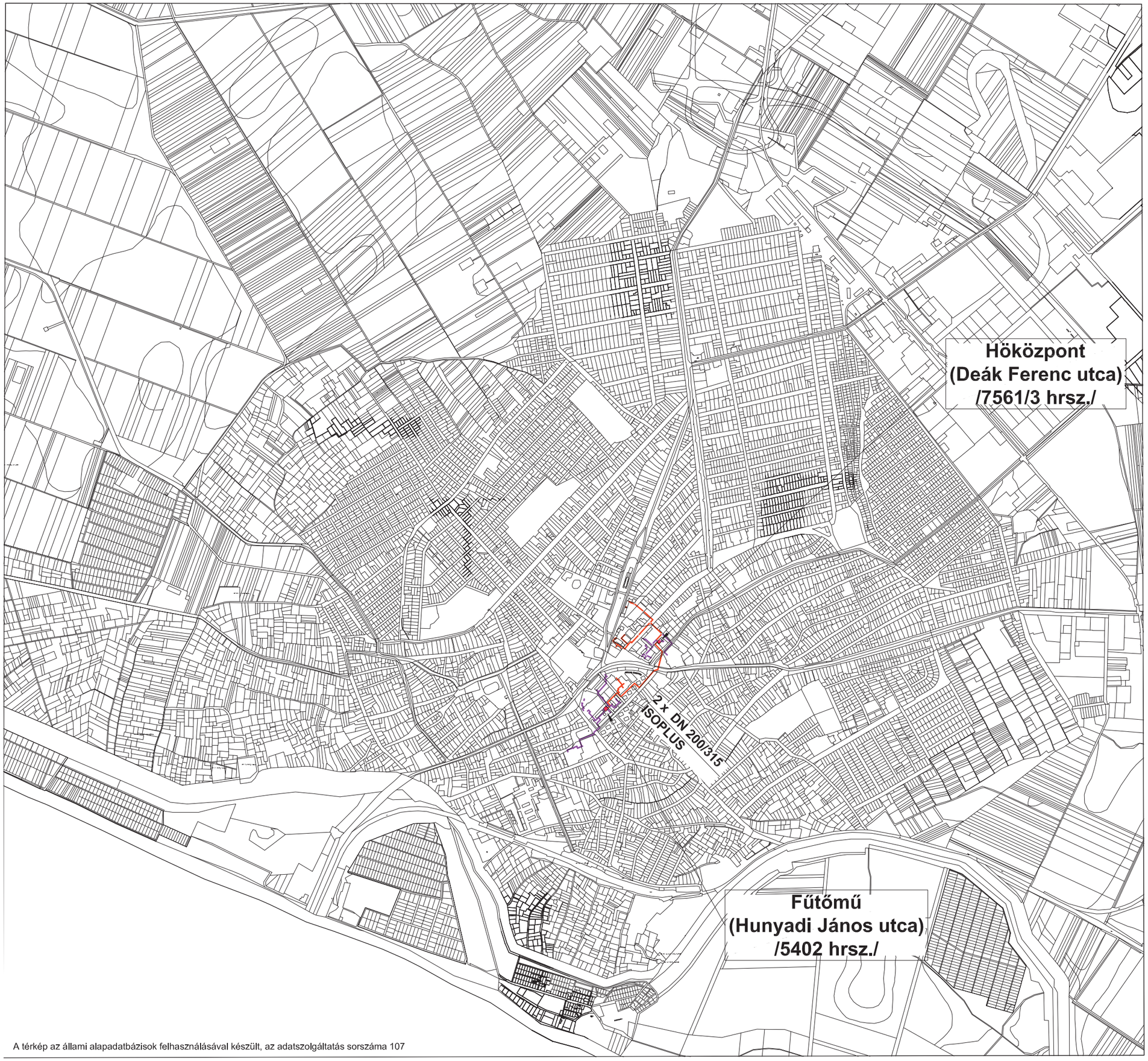

A térkép az állami alapadatbázisok felhasználásával készült, az adatszolgáltatás sorszáma 107

MEGALAPOZÓ VIZSGÁLAT
KÖZMŰVESÍTÉS

TÁVHŐELLÁTÁS
1 : 20 000

Jelmagyarázat

- primer távhő vezeték
- isoplus vezeték
- fűtőmű, hőközpont

Generál tervező:	TERRA Stúdió Kft. 1034. Budapest Szomolnok u. 14.
Szakági tervező:	DIMA Kft. Dima András MK.: 01-2130 TE, TH, TV
Megbízó:	Makó Város Önkormányzata
Munka megnevezése:	Makó Város településfejlesztési és településrendezési dokumentumainak teljes körű felülvizsgálata
Dátum:	2018. március

A térkép az állami alapadatbázisok felhasználásával készült, az adatszolgáltatás sorszáma 107

MEGALAPOZÓ VIZSGÁLAT
KÖZMŰVESÍTÉS

VILLAMOSENERGIA-ELLÁTÁS
1 : 20 000

Jelmagyarázat

- közép feszültségű elektromos földkábel
- közép feszültségű elektromos légvezeték
- nagy feszültségű elektromos légvezeték
- transzformátor

Generál tervező:	TERRA Stúdió Kft. 1034. Budapest Szomolnok u. 14.
Szakági tervező:	DIMA Kft. Dima András MK.: 01-2130 TE, TH, TV
Megbízó:	Makó Város Önkormányzata
Munka megnevezése:	Makó Város településfejlesztési és településrendezési dokumentumainak teljes körű felülvizsgálata
Dátum:	2018. március

A térkép az állami alapadatbázisok felhasználásával készült, az adatszolgáltatás sorszáma 107

MEGALAPOZÓ VIZSGÁLAT
KÖZMŰVESÍTÉS

GÁZELLÁTÁS
1 : 20 000

Jelmagyarázat

- kis nyomású gázvezeték
- közép nyomású gázvezeték /3 bar/
- nagy-közép nyomású gázvezeték /6 bar/
- nyomásszabályozó

Generál tervező:	TERRA Stúdió Kft. 1034. Budapest Szomolnok u. 14.
Szakági tervező:	DIMA Kft. Dima András MK.: 01-2130 TE, TH, TV
Megbízó:	Makó Város Önkormányzata
Munka megnevezése:	Makó Város településfejlesztési és településrendezési dokumentumainak teljes körű felülvizsgálata
Dátum:	2018. március

2. melléklet

Makó Város településképének védelméről szóló 12/2018. (VII. 31.) önkormányzati rendelethez

A helyi területi védelem alatt álló területek térképi ábrázolása

M=1:5000

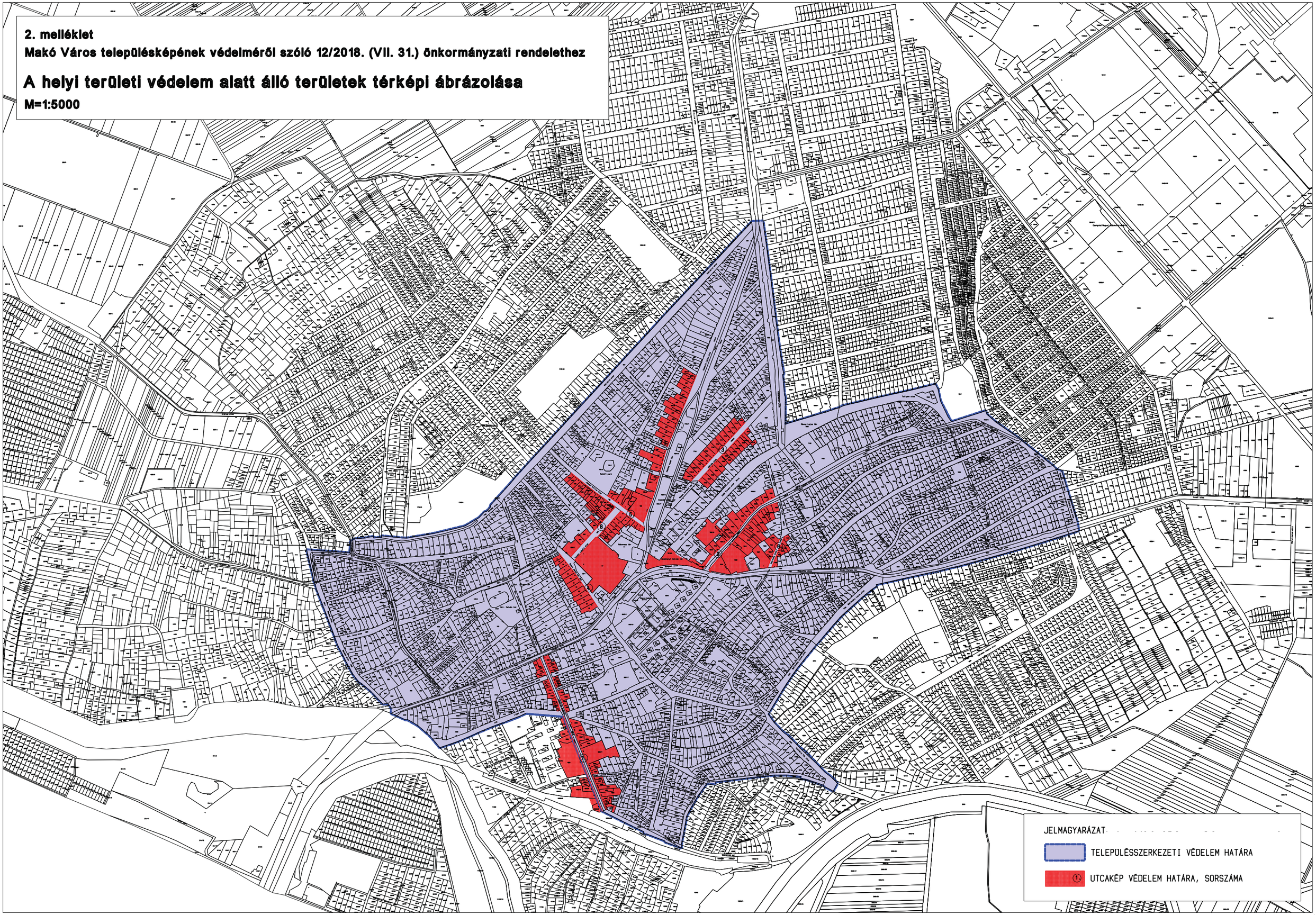

3. melléklet

Makó Város településképének védelméről szóló 12/2018. (VII. 31.) önkormányzati rendelethez

A helyi egyedi védelem alatt álló épületek és köztéri műalkotások térképi ábrázolása - 3.1. Makó belterület

M=1:5000

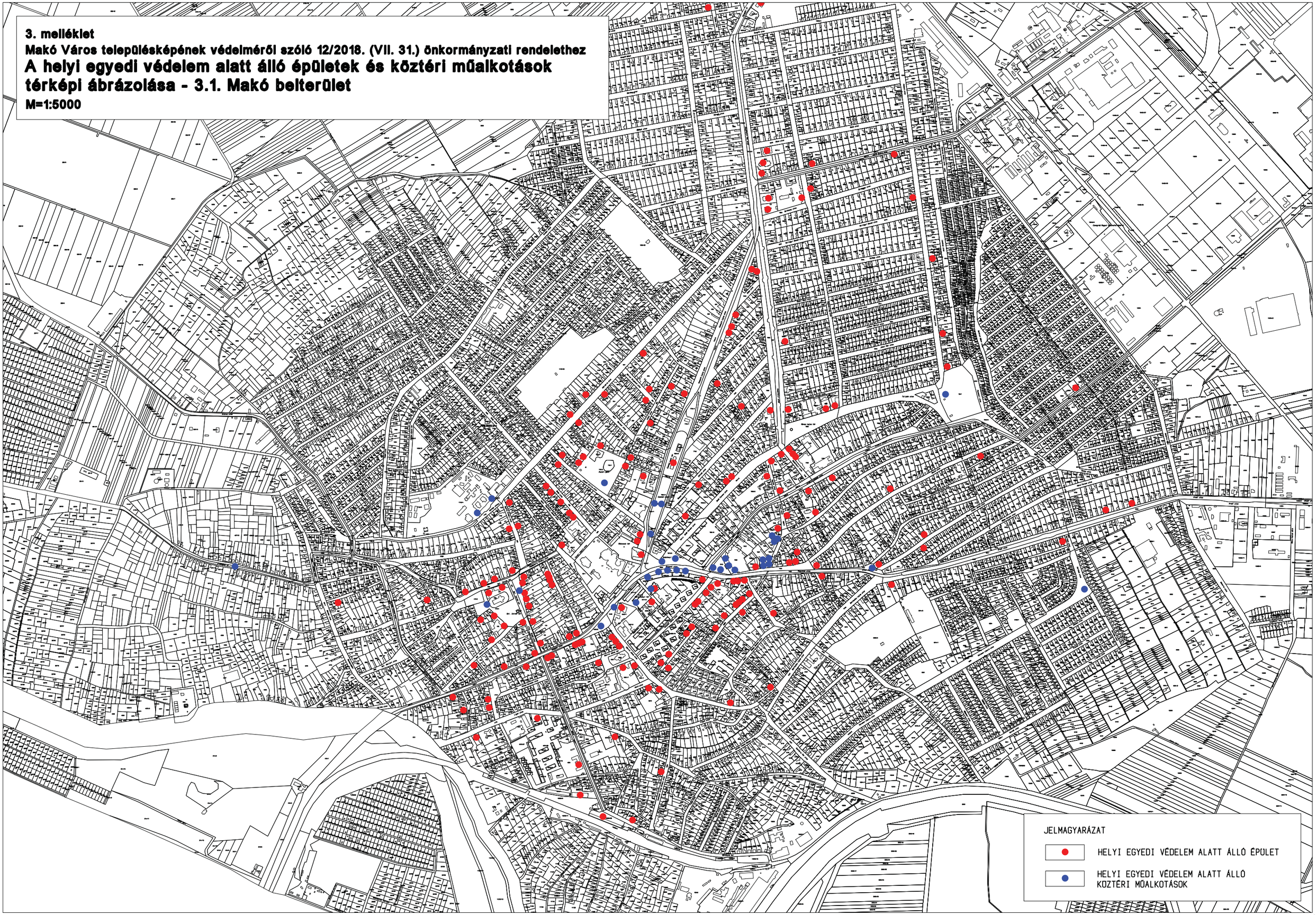

3. melléklet

Makó Város településképének védelméről szóló 12/2018. (VII. 31.) önkormányzati rendelethez

A helyi egyedi védelem alatt álló épületek és köztéri műalkotások térképi ábrázolása - 3.2. Makó külterület

M=1:5000

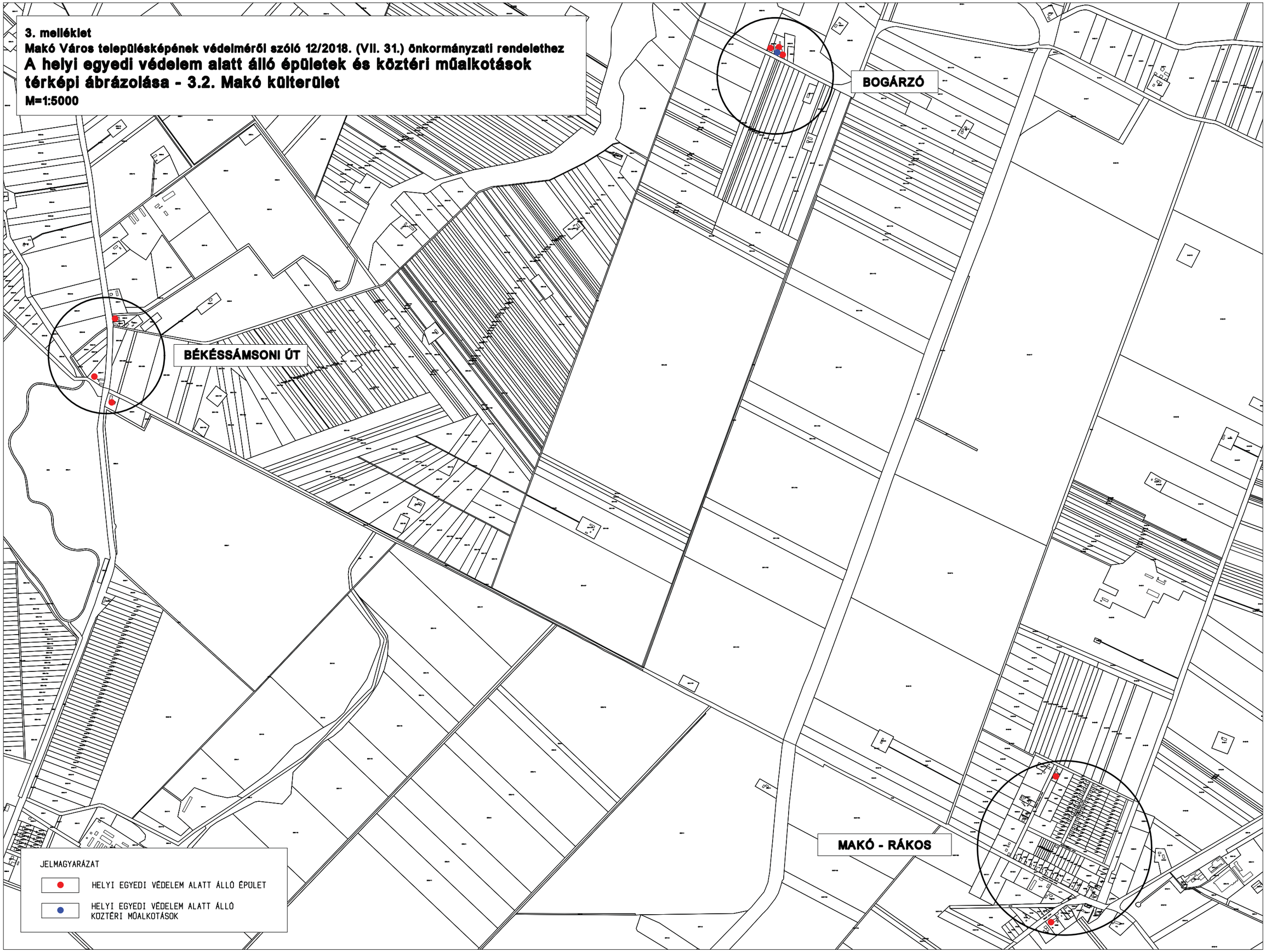

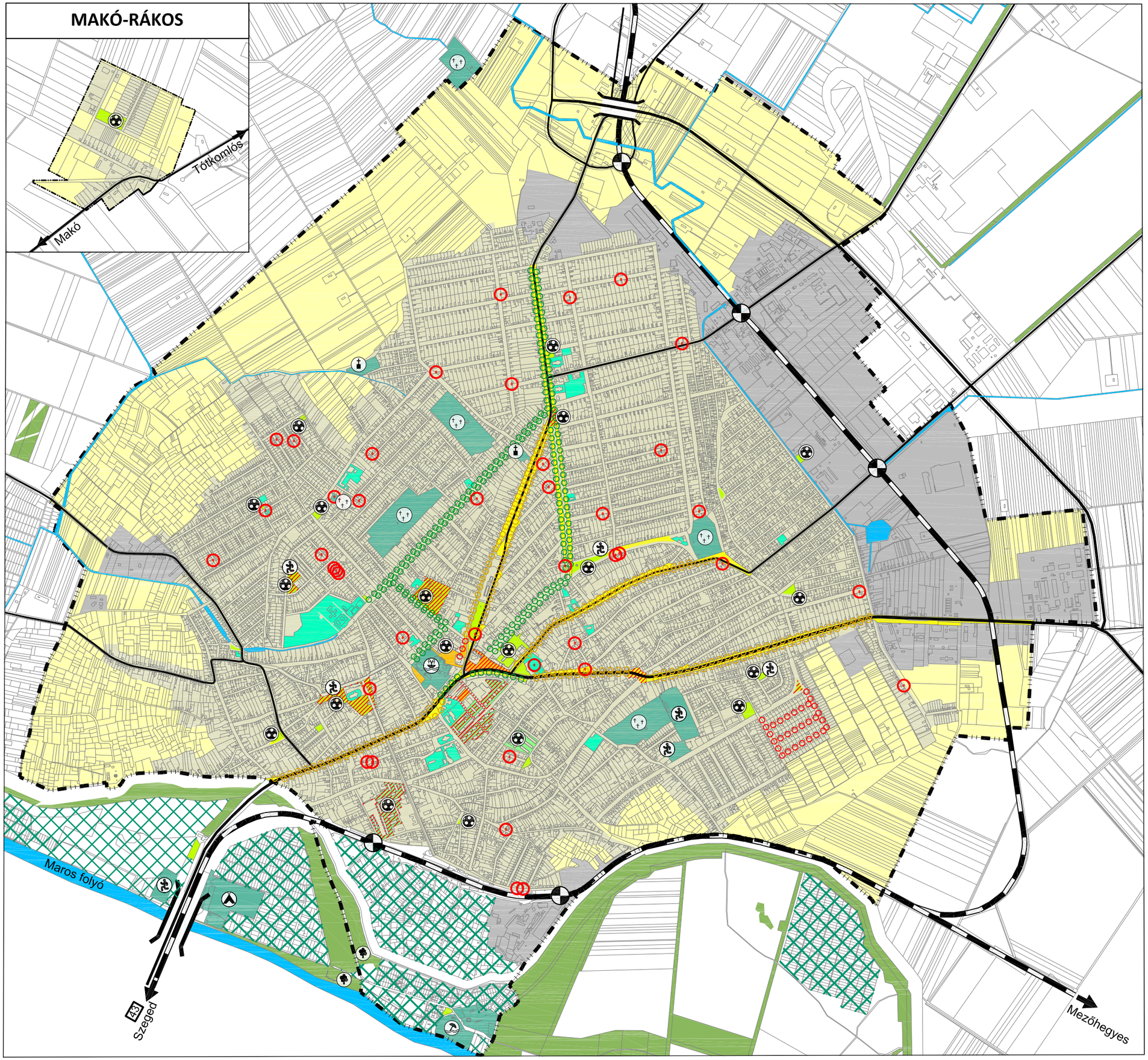

MEGALAPOZÓ VIZSGÁLAT

BELTERÜLETI ZÖLDFELÜLETI VIZSGÁLAT

1 : 20 000

Jelmagyarázat

- Belterület határa
- Jellemzően lakóterülettel beépített terület
- Gazdasági területhasználat
- Belterületi mezőgazdasági terület

KÖZHASZNÁLATÚ ZÖLDFELÜLETEK

- Közpark, közkert
- Fásított köztér, szabad tér
- Telepszerű beépítés közcélú zöldfelülettel
- Zöldterületi funkció - játszótér/sportpálya
- Közjóléti funkciójú erdő

KORLÁTOZOTTAN KÖZHASZNÁLATÚ, KÖZHASZNÁLAT ELŐL ELZÁRT ZÖLDFELÜLETEK

Zöldfelületi intézmények

- temető/kegyeleti park
- nagykiterjedésű sportterület
- srtand/termálfürdő
- kemping
- rekreációs terület
- Intézménykert

EGYÉB KONDICIONÁLÓ ZÖLDFELÜLETEK

- Erdőterület
- Egyéb, jelentős kondicionáló zöldfelület (kertes/ligetes terület)

VONALAS ZÖLDFELÜLETI ELEMEK

- Vízfolyás, csatorna
- Útmenti zöldsáv, közlekedési zöldfelület
- Értékes fasor

ÉRTÉKES ZÖLDFELÜLETI ELEMEK

- Kiemelten védett zöldfelületek
- Kiemelten védett fasor
- Védett fa
- Értékes, egyöntetű fasor
- Egyéb, szerkezeti jelentőségű fasor, zöld sáv

Generál tervező: TERRA studio	TERRA Stúdió Kft. 1034. Budapest Szomolnok u. 14.
Szakági tervező:	TÁJOLÓ-TERV Kft. 1074 BUDAPEST, ROTTENBILLER U. 24. e-mail: tajoloterv.kft@upcmail.hu Jaczenkó Judit TK/1 01-5156
Megbízó:	Makó Város Önkormányzata
Munka megnevezése:	Makó Város településfejlesztési és településrendezési dokumentumainak teljes körű felülvizsgálata
Dátum:	2018. március

MEGALAPOZÓ VIZSGÁLAT

Táji és természeti adottságok I.

TERMÉSZETVÉDELEM

1 : 60 000

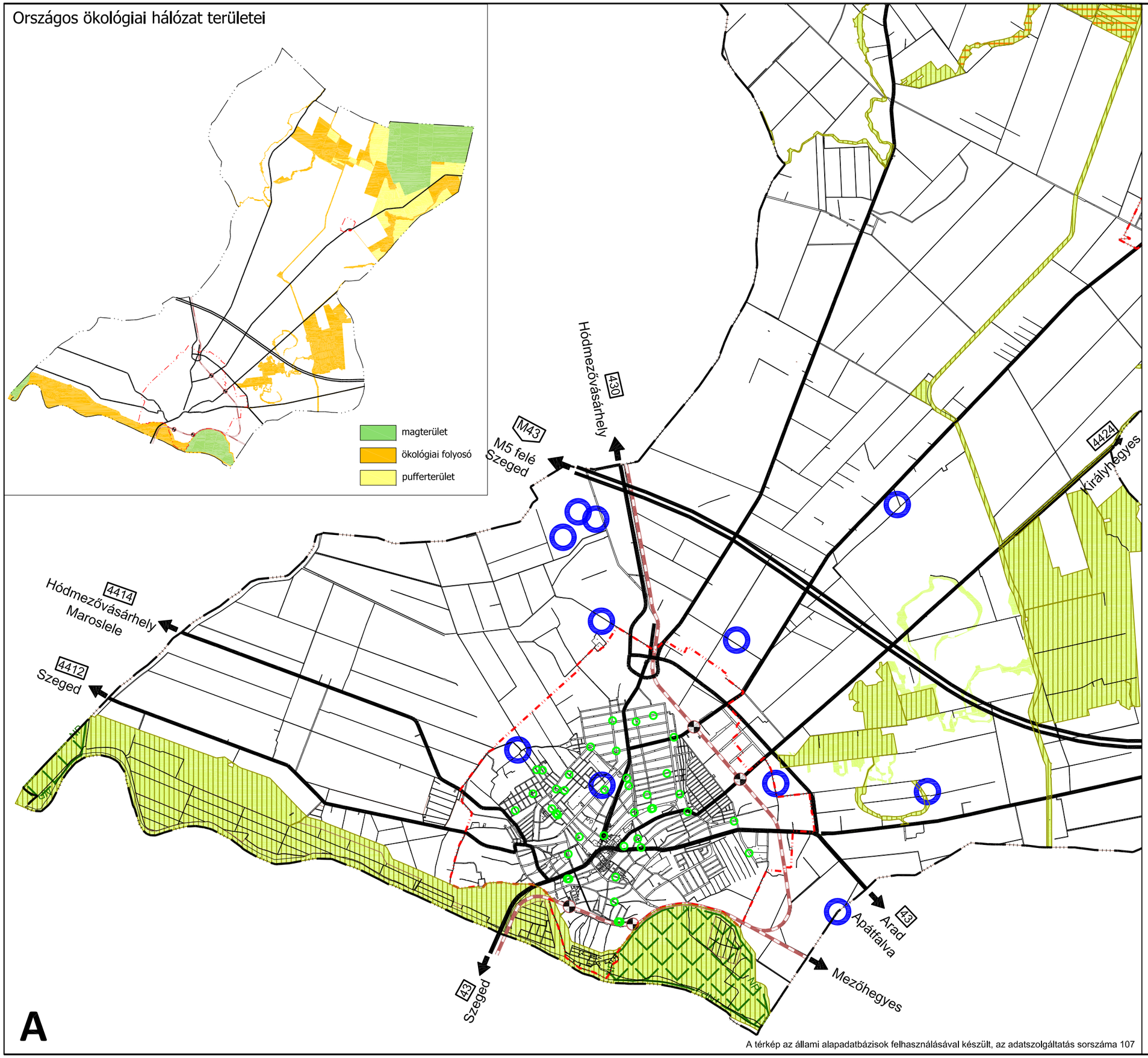

A térkép az állami alapadatbázisok felhasználásával készült, az adatszolgáltatás sorszáma 107

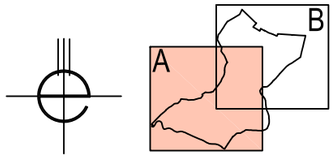

Jelmagyarázat

- Belterület határa
- autópálya
- országos főút
- országos mellékút, települési főút
- vasút

Nemzetközi védelem

- Natura 2000 élőhelyvédelmi terület
- Natura 2000 madárvédelmi terület
- Ramsari terület határa

Országos védelem

- Körös-Maros Nemzeti Park
- Körös-Maros Nemzeti Park fokozottan védett területe
- országos jelentőségű természeti emlék (ex lege védett kunhalom)
- Országos ökológiai hálózat területe

Helyi védelem

- helyi jelentőségű védett természeti érték

Generál tervező:	**TERRA Stúdió Kft.** **1034. Budapest Szomolnok u. 14.**
Szakági tervező:	**TÁJOLÓ-TERV Kft.** 1074 BUDAPEST, ROTTENBILLER U. 24.e-mail: tajoloterv.kft@upcmail.hu **Jaczenkó Judit** TK/1 01-5156 **'Sigmond Katalin** (tervező munkatárs)
Megbízó:	**Makó Város Önkormányzata**
Munka megnevezése:	**Makó Város településfejlesztési és településrendezési dokumentumainak teljes körű felülvizsgálata**
Dátum:	**2018. március**

A térkép az állami alapadatbázisok felhasználásával készült, az adatszolgáltatás sorszáma 107

B

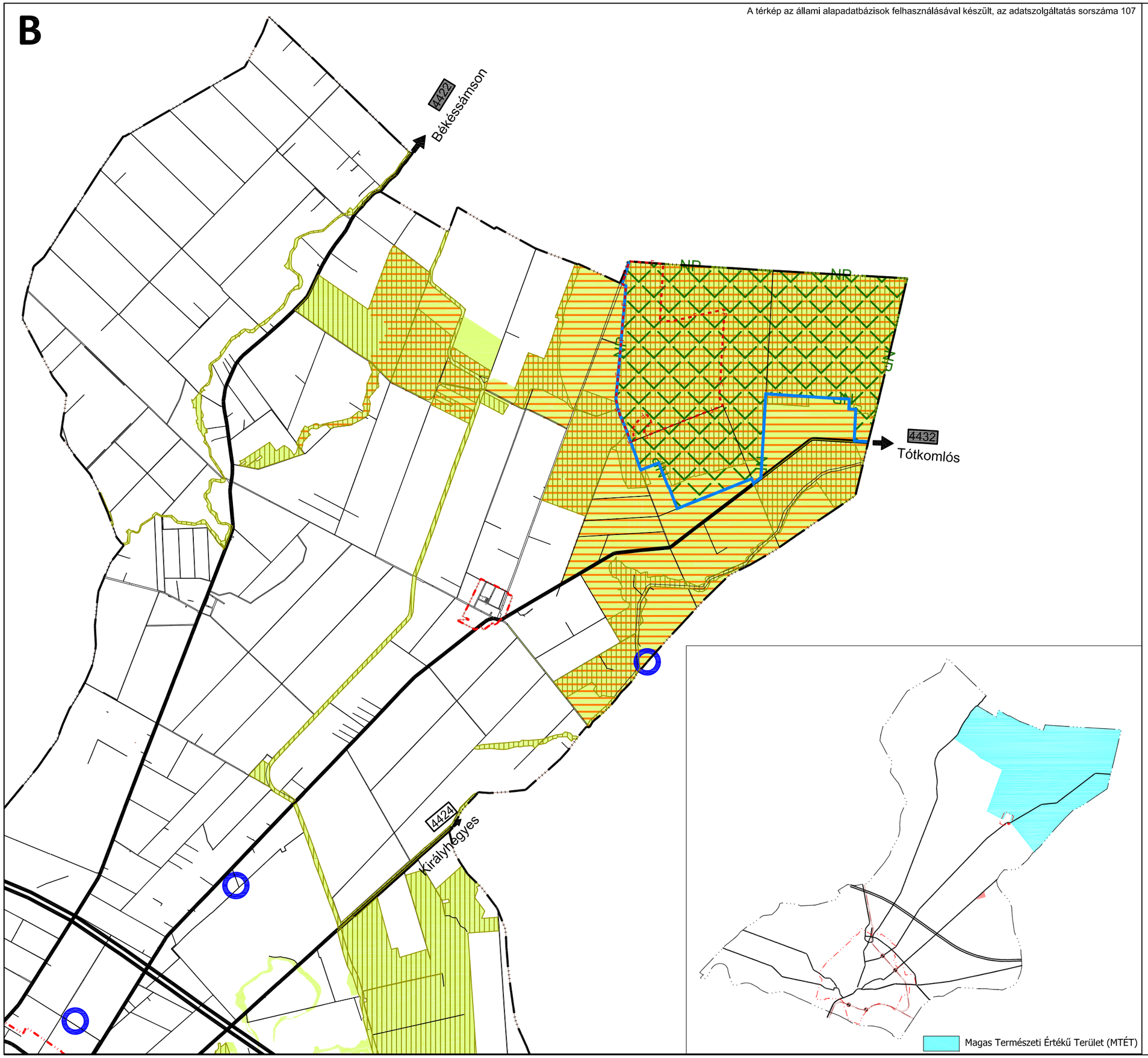

MEGALAPOZÓ VIZSGÁLAT

Táji és természeti adottságok I.

TERMÉSZETVÉDELEM

1 : 60 000

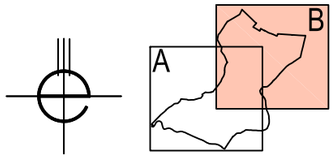

Jelmagyarázat

- Belterület határa
- autópálya
- országos főút
- országos mellékút, települési főút
- vasút

Nemzetközi védelem

- Natura 2000 élőhelyvédelmi terület
- Natura 2000 madárvédelmi terület
- Ramsari terület határa

Országos védelem

- Körös-Maros Nemzeti Park
- Körös-Maros Nemzeti Park fokozottan védett területe
- országos jelentőségű természeti emlék (ex lege védett kunhalom)
- Országos ökológiai hálózat területe

Helyi védelem

- helyi jelentőségű védett természeti érték

Generál tervező:	**TERRA Stúdió Kft.** **1034. Budapest Szomolnok u. 14.**
Szakági tervező:	**TÁJOLÓ-TERV Kft.** 1074 BUDAPEST, ROTTENBILLER U. 24,e-mail: tajoloterv.kft@upcmail.hu **Jaczenkó Judit** TK/1 01-5156 **'Sigmond Katalin** (tervező munkatárs)
Megbízó:	**Makó Város Önkormányzata**
Munka megnevezése:	**Makó Város** **településfejlesztési és településrendezési dokumentumainak teljes körű felülvizsgálata**
Dátum:	**2018. március**

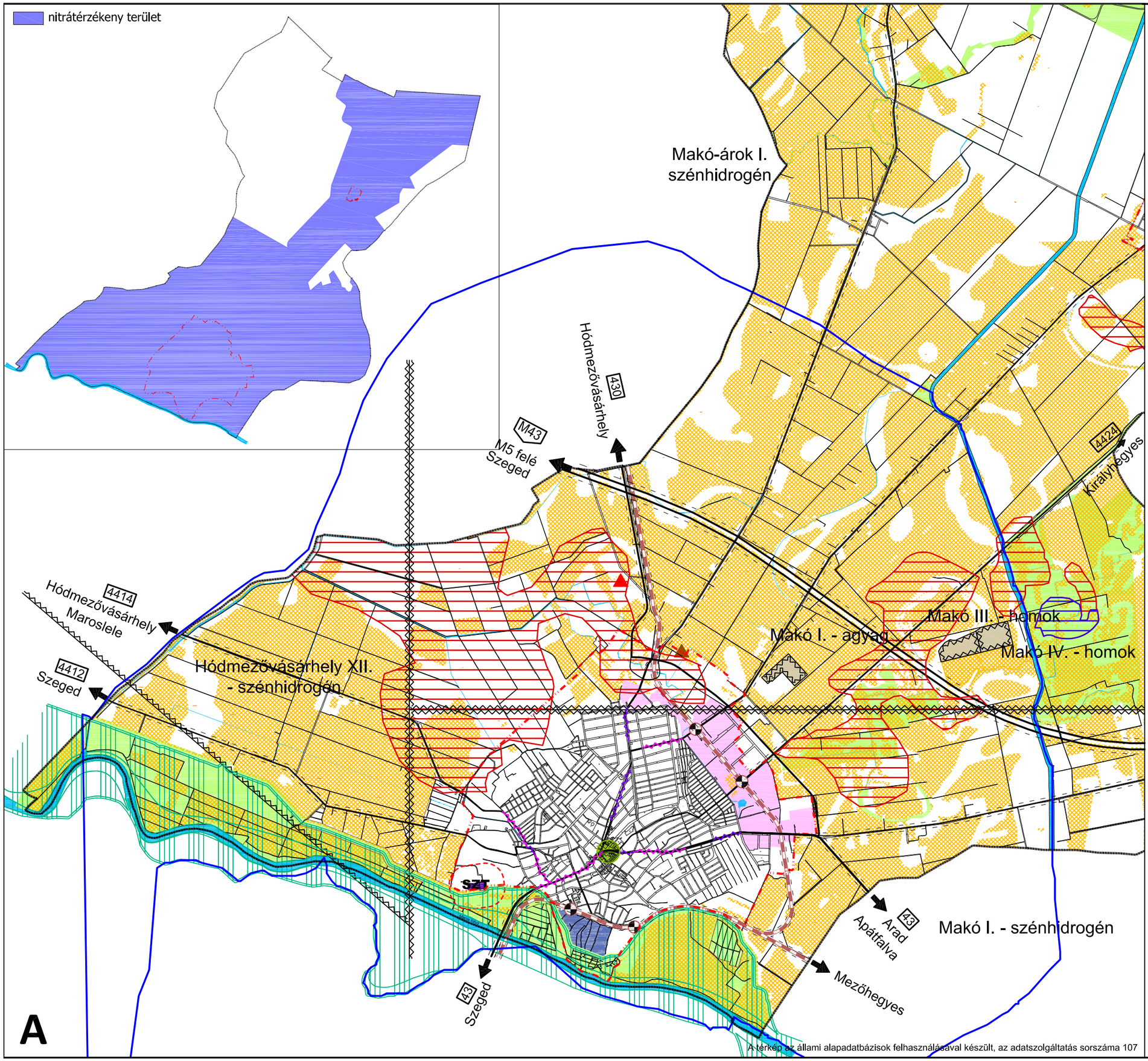

MEGALAPOZÓ VIZSGÁLAT

Környezetvédelem I.

KÖRNYEZETI SZEMPONTBÓL ÉRZÉKENY TERÜLETEK, A TERÜLETHASZNÁLATOT KORLÁTOZÓ ELEMEK

1 : 60 000

A B

Jelmagyarázat

- Belterület határa
- autópálya
- országos főút
- országos mellékút, települési főút
- vasút
- vízfolyás, tó
- nagykiterjedésű, egybefüggő gazdasági terület

Levegő
- manuális légszennyezettség mérőpont
- levegőtisztaságvédelmi szempontból ökológiailag sérülékeny területek

Talaj, földtani közeg
- átlagos és átlagosnál jobb minőségű termőföld
- külszíni bányaterület
- szénhidrogén bányatelek határa
- csatornahálózattal nem rendelkező, vezetékes vízzel ellátott terület (potenciális talajszennyezés)

Vizek
- nagyvízi meder
- országos vízminőségvédelmi terület határa
- belvízzel erősen veszélyeztetett terület
- belvízzel közepesen veszélyeztetett terület
- SZT szennyvíztisztító és 300 m-es védőtávolsága

Hulladék
- hulladékkezelő telep (hulladékudvar, átrakó és komposztáló)
- gyepmesteri telep

Környezeti zaj
- határérték feletti közlekedési zajjal terhelt útszakasz, nappal és éjjel
- határérték feletti közlekedési zajjal terhelt útszakasz, éjjel

Egyéb korlátozó tényező
- közutak és vasút védőtávolsága

Generál tervező:	**TERRA Stúdió Kft.** **1034. Budapest Szomolnok u. 14.**
Szakági tervező:	**TÁJOLÓ-TERV Kft.** 1074 BUDAPEST, ROTTENBILLER U. 24. e-mail: tajolo.terv.kft@upcmail.hu **Jaczenkó Judit TK/1 01-5156** **'Sigmond Katalin (tervező munkatárs)**
Megbízó:	**Makó Város Önkormányzata**
Munka megnevezése:	**Makó Város településfejlesztési és településrendezési dokumentumainak teljes körű felülvizsgálata**
Dátum:	**2018. március**

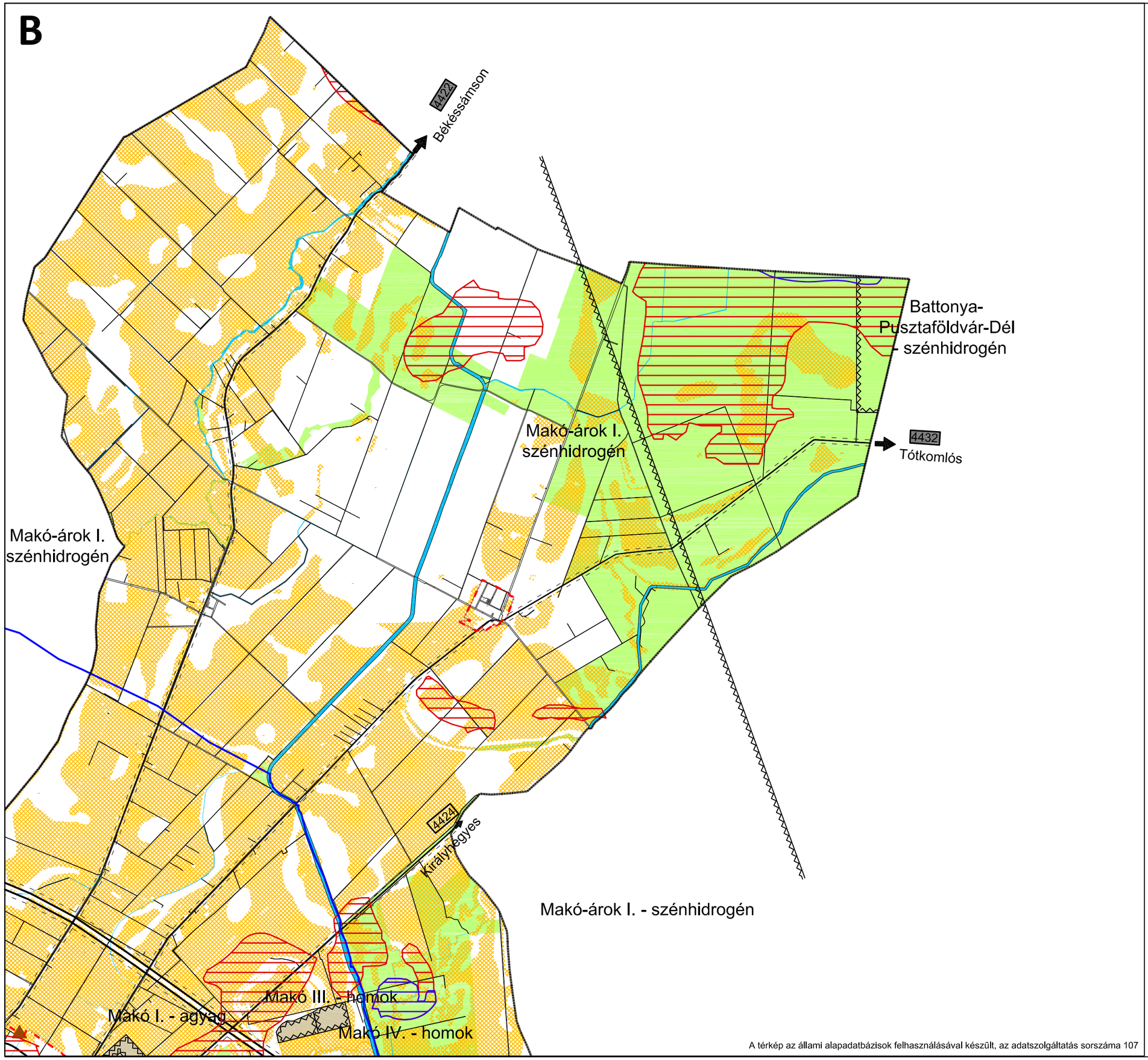

A térkép az állami alapadatbázisok felhasználásával készült, az adatszolgáltatás sorszáma 107

MEGALAPOZÓ VIZSGÁLAT

Környezetvédelem I.

KÖRNYEZETI SZEMPONTBÓL ÉRZÉKENY TERÜLETEK, A TERÜLETHASZNÁLATOT KORLÁTOZÓ ELEMEK

1 : 60 000

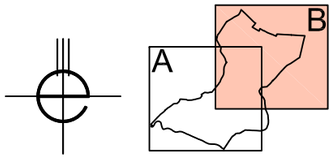

Jelmagyarázat

- Belterület határa
- autópálya
- országos főút
- országos mellékút, települési főút
- vasút
- vízfolyás, tó
- nagykiterjedésű, egybefüggő gazdasági terület

Levegő
- manuális légszennyezettség mérőpont
- levegőtisztaságvédelmi szempontból ökológiailag sérülékeny területek

Talaj, földtani közeg
- átlagos vagy átlagosnál jobb minőségű termőföld
- külszíni bányaterület
- szénhidrogén bányatelek határa
- csatornahálózattal nem rendelkező, vezetékes vízzel ellátott terület (potenciális talajszennyezés)

Vizek
- nagyvízi meder
- országos vízminőségvédelmi terület határa
- belvízzel erősen veszélyeztetett terület
- belvízzel közepesen veszélyeztetett terület
- SZT szennyvíztisztító és 300 m-es védőtávolsága

Hulladék
- hulladékkezelő telep (hulladékudvar, átrakó és komposztáló)
- gyepmesteri telep

Környezeti zaj
- határérték feletti közlekedési zajjal terhelt útszakasz, nappal és éjjel
- határérték feletti közlekedési zajjal terhelt útszakasz, éjjel

Egyéb korlátozó tényező
- közutak és vasút védőtávolsága

Generál tervező: TERRA studio	**TERRA Stúdió Kft.** **1034. Budapest Szomolnok u. 14.**
Szakági tervező:	**TÁJOLÓ-TERV Kft.** 1074 BUDAPEST, ROTTENBILLER U. 24. e-mail: tajoloterv.kft@upcmail.hu **Jaczenkó Judit TK/1 01-5156** **'Sigmond Katalin (tervező munkatárs)**
Megbízó:	**Makó Város Önkormányzata**
Munka megnevezése:	**Makó Város településfejlesztési és településrendezési dokumentumainak teljes körű felülvizsgálata**
Dátum:	**2018. március**

A

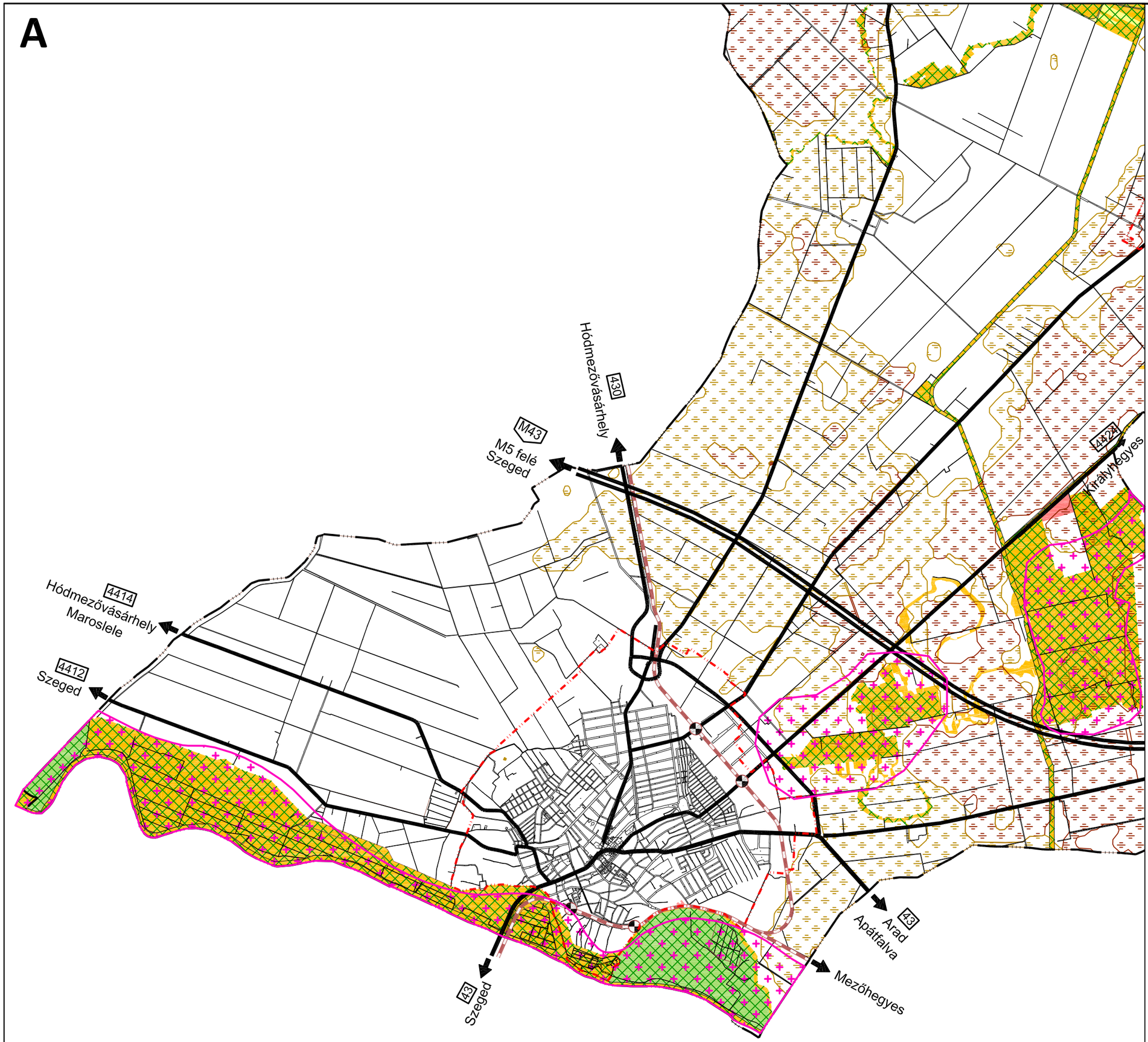

A térkép az állami alapadatbázisok felhasználásával készült, az adatszolgáltatás sorszáma 107

MEGALAPOZÓ VIZSGÁLAT

Táji és természeti adottságok II.

TÁJVÉDELEM

1 : 60 000

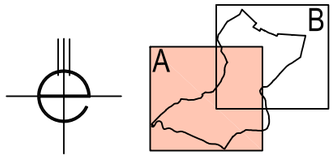

Jelmagyarázat

- Belterület határa
- autópálya
- országos főút
- országos mellékút, települési főút
- vasút
- Természetvédelmi lehatárolással érintett terület (védett természeti terület, Natura 2000 terület, Ramsari terület)
- Országos ökológiai hálózat magterülete
- Országos ökológiai hálózat ökológiai folyosó területe
- Országos ökológiai hálózat pufferterülete
- Tájképvédelmi szempontból kiemelten kezelendő terület
- Az Országos Gyümölcs Termőhely Kataszter I. és II. osztályú területeihez tartozó földrészlet
- Kiváló termőhelyi adottságú szántóterület
- Jó termőhelyi adottságú szántóterület

Generál tervező:	**TERRA Stúdió Kft.** **1034. Budapest Szomolnok u. 14.**
Szakági tervező:	**TÁJOLÓ-TERV Kft.** 1074 BUDAPEST, ROTTENBILLER U. 24.e-mail: tajoloterv.kft@upcmail.hu **Jaczenkó Judit** TK/1 01-5156 **'Sigmond Katalin** (tervező munkatárs)
Megbízó:	**Makó Város Önkormányzata**
Munka megnevezése:	**Makó Város** **településfejlesztési és településrendezési dokumentumainak teljes körű felülvizsgálata**
Dátum:	**2018. március**

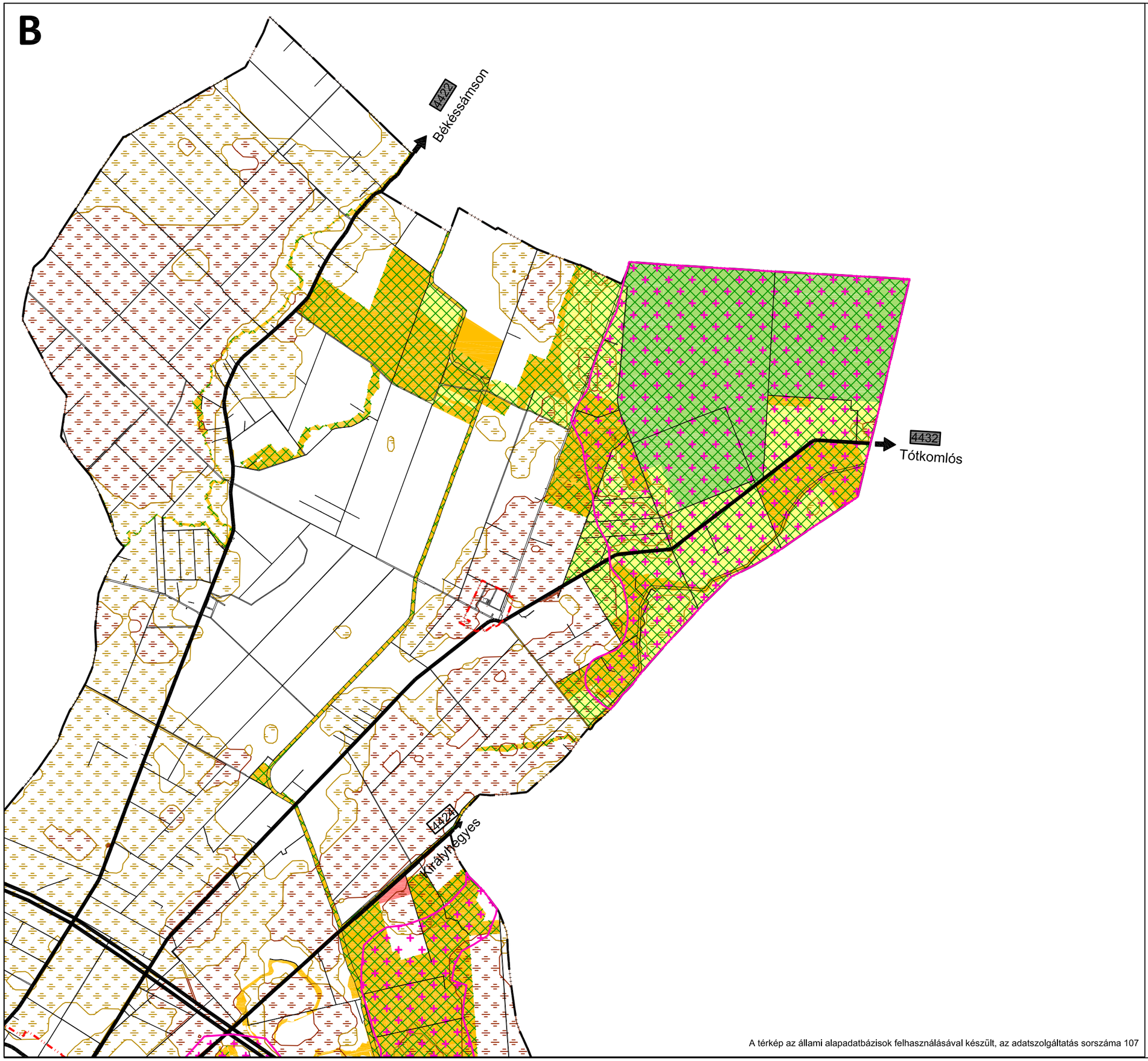

A térkép az állami alapadatbázisok felhasználásával készült, az adatszolgáltatás sorszáma 107

MEGALAPOZÓ VIZSGÁLAT

Táji és természeti adottságok II.

TÁJVÉDELEM

1 : 60 000

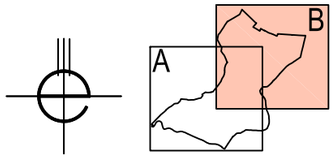

Jelmagyarázat

- Belterület határa
- autópálya
- országos főút
- országos mellékút, települési főút
- vasút
- Természetvédelmi lehatárolással érintett terület (védett természeti terület, Natura 2000 terület, Ramsari terület)
- Országos ökológiai hálózat magterülete
- Országos ökológiai hálózat ökológiai folyosó területe
- Országos ökológiai hálózat pufferterülete
- Tájképvédelmi szempontból kiemelten kezelendő terület
- Az Országos Gyümölcs Termőhely Kataszter I. és II. osztályú területeihez tartozó földrészlet
- Kiváló termőhelyi adottságú szántóterület
- Jó termőhelyi adottságú szántóterület

Generál tervező:	**TERRA Stúdió Kft.** **1034. Budapest Szomolnok u. 14.**
Szakági tervező:	**TÁJOLÓ-TERV Kft.** 1074 BUDAPEST, ROTTENBILLER U. 24.e-mail: tajoloterv.kft@upcmail.hu **Jaczenkó Judit** TK/1 01-5156 **'Sigmond Katalin** (tervező munkatárs)
Megbízó:	**Makó Város Önkormányzata**
Munka megnevezése:	**Makó Város** **településfejlesztési és településrendezési dokumentumainak teljes körű felülvizsgálata**
Dátum:	**2018. március**

MEGALAPOZÓ VIZSGÁLAT

Környezetvédelem II.

ÁTLAGOS ÉS ÁTLAGOSNÁL JOBB MINŐSÉGŰ TERMŐFÖLDEK

1 : 60 000

A térkép az állami alapadatbázisok felhasználásával készült, az adatszolgáltatás sorszáma 107

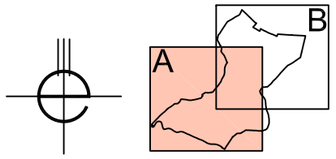

Jelmagyarázat

- Belterület határa
- autópálya
- országos főút
- országos mellékút, települési főút
- vasút
- erdő 1. minőségi osztály
- erdő 2. minőségi osztály
- szántó 1. minőségi osztály
- szántó 2. minőségi osztály
- szántó 3. minőségi osztály
- kertes 2. minőségi osztály
- szőlő 2. minőségi osztály
- gyümölcsös 2. minőségi osztály
- rét 2. minőségi osztály
- rét 3. minőségi osztály
- legelő 2. minőségi osztály
- legelő 3. minőségi osztály

Generál tervező: TERRA studio	**TERRA Stúdió Kft.** **1034. Budapest Szomolnok u. 14.**
Szakági tervező:	**TÁJOLÓ-TERV Kft.** 1074 BUDAPEST, ROTTENBILLER U. 24.e-mail: tajoloterv.kft@upcmail.hu **Jaczenkó Judit** TK/1 01-5156 **'Sigmond Katalin** (tervező munkatárs)
Megbízó:	**Makó Város Önkormányzata**
Munka megnevezése:	**Makó Város településfejlesztési és településrendezési dokumentumainak teljes körű felülvizsgálata**
Dátum:	**2018. március**

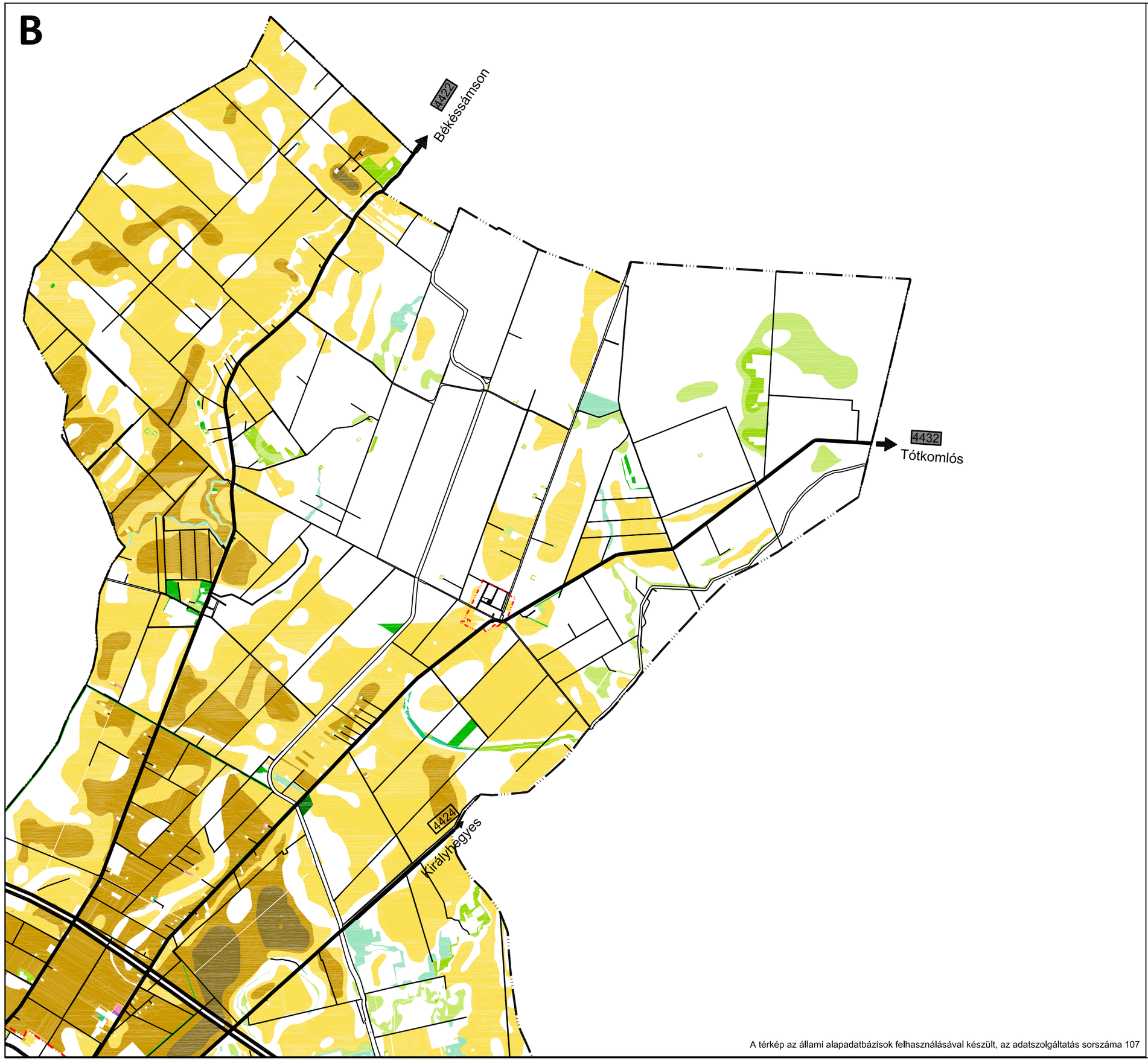

A térkép az állami alapadatbázisok felhasználásával készült, az adatszolgáltatás sorszáma 107

MEGALAPOZÓ VIZSGÁLAT

Környezetvédelem II.

ÁTLAGOS ÉS ÁTLAGOSNÁL JOBB MINŐSÉGŰ TERMŐFÖLDEK

1 : 60 000

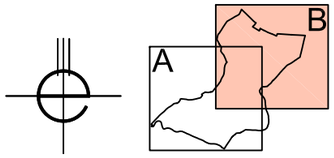

Jelmagyarázat

- Belterület határa
- autópálya
- országos főút
- országos mellékút, települési főút
- vasút
- erdő 1. minőségi osztály
- erdő 2. minőségi osztály
- szántó 1. minőségi osztály
- szántó 2. minőségi osztály
- szántó 3. minőségi osztály
- kertes 2. minőségi osztály
- szőlő 2. minőségi osztály
- gyümölcsös 2. minőségi osztály
- rét 2. minőségi osztály
- rét 3. minőségi osztály
- legelő 1. minőségi osztály
- legelő 2. minőségi osztály
- legelő 3. minőségi osztály

Generál tervező: TERRA Studio	**TERRA Stúdió Kft.** **1034. Budapest Szomolnok u. 14.**
Szakági tervező:	**TÁJOLÓ-TERV Kft.** 1074 BUDAPEST, ROTTENBILLER U. 24,e-mail: tajolotervkft@upcmail.hu **Jaczenkó Judit TK/1 01-5156** **'Sigmond Katalin (tervező munkatárs)**
Megbízó:	**Makó Város Önkormányzata**
Munka megnevezése:	**Makó Város** **településfejlesztési és településrendezési dokumentumainak teljes körű felülvizsgálata**
Dátum:	**2018. március**

MEGALAPOZÓ VIZSGÁLAT

Táji és természeti adottságok III.

ERDŐK ELSŐDLEGES RENDELTETÉSE

1 : 60 000

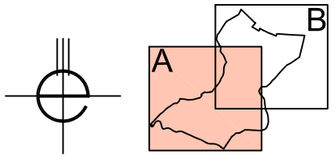

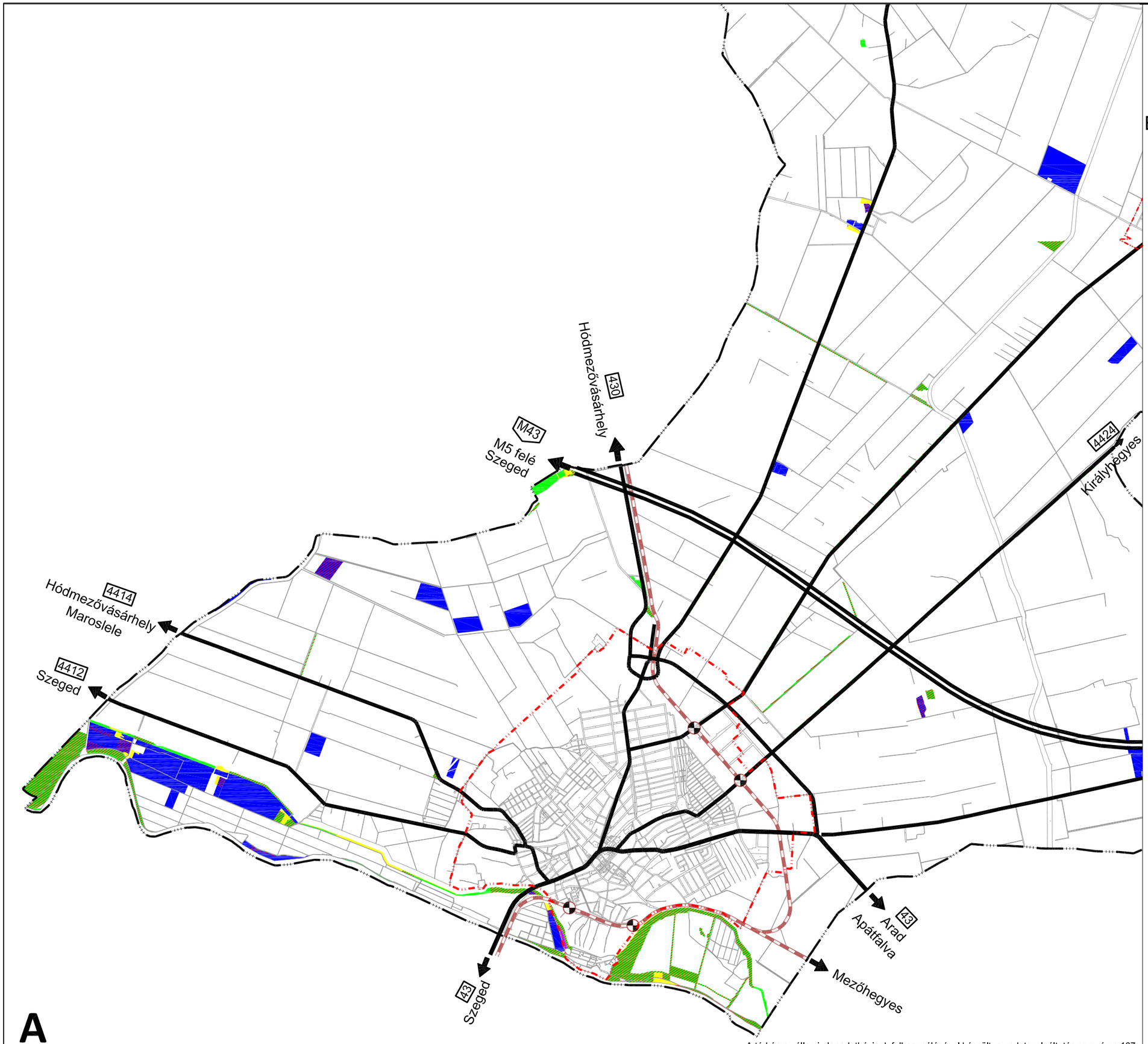

A térkép az állami alapadatbázisok felhasználásával készült, az adatszolgáltatás sorszáma 107

Jelmagyarázat

- Belterület határa
- autópálya
- országos főút
- országos mellékút, települési főút
- vasút

Erdők elsődleges rendeltetése

- gazdasági erdő
- védelmi erdő
- közjóléti erdő
- egyéb üzemtervezett erdő
- kiváló termőhelyi adottságú erdőterület

Generál tervező: TERRA Studio	**TERRA Stúdió Kft.** **1034. Budapest Szomolnok u. 14.**
Szakági tervező:	**TÁJOLÓ-TERV Kft.** 1074 BUDAPEST, ROTTENBILLER U. 24.e-mail: tajoloterv.kft@upcmail.hu **Jaczenkó Judit** TK/1 01-5156 **'Sigmond Katalin** (tervező munkatárs)
Megbízó:	**Makó Város Önkormányzata**
Munka megnevezése:	**Makó Város** **településfejlesztési és településrendezési dokumentumainak teljes körű felülvizsgálata**
Dátum:	**2018. március**

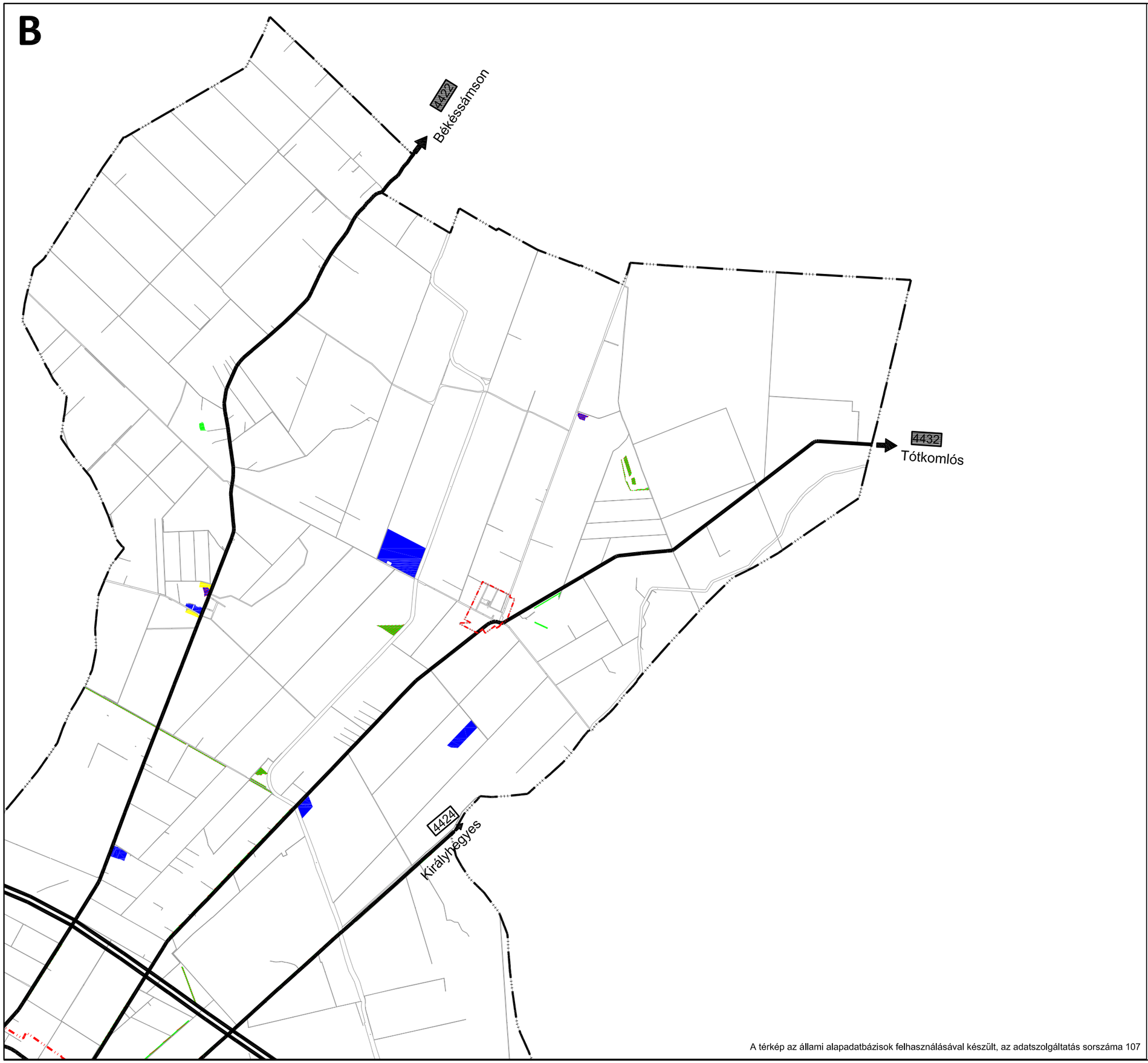

A térkép az állami alapadatbázisok felhasználásával készült, az adatszolgáltatás sorszáma 107

MEGALAPOZÓ VIZSGÁLAT

Táji és természeti adottságok III.

ERDŐK ELSŐDLEGES RENDELTETÉSE

1 : 60 000

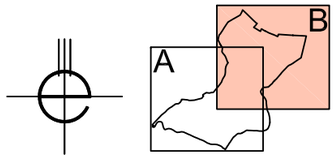

Jelmagyarázat

- Belterület határa
- autópálya
- országos főút
- országos mellékút, települési főút
- vasút

Erdők elsődleges rendeltetése

- gazdasági erdő
- védelmi erdő
- közjóléti erdő
- egyéb üzemtervezett erdő
- kiváló termőhelyi adottságú erdőterület

Generál tervező:	**TERRA Stúdió Kft.** **1034. Budapest Szomolnok u. 14.**
Szakági tervező:	**TÁJOLÓ-TERV Kft.** 1074 BUDAPEST, ROTTENBILLER U. 24.e-mail: tajoloterv.kft@upcmail.hu **Jaczenkó Judit** TK/1 01-5156 **'Sigmond Katalin** (tervező munkatárs)
Megbízó:	**Makó Város Önkormányzata**
Munka megnevezése:	**Makó Város** **településfejlesztési és településrendezési dokumentumainak teljes körű felülvizsgálata**
Dátum:	**2018. március**

MEGALAPOZÓ VIZSGÁLAT

Táji és természeti adottságok IV.

ERDŐTERÜLETEK VIZSGÁLATA

1 : 60 000

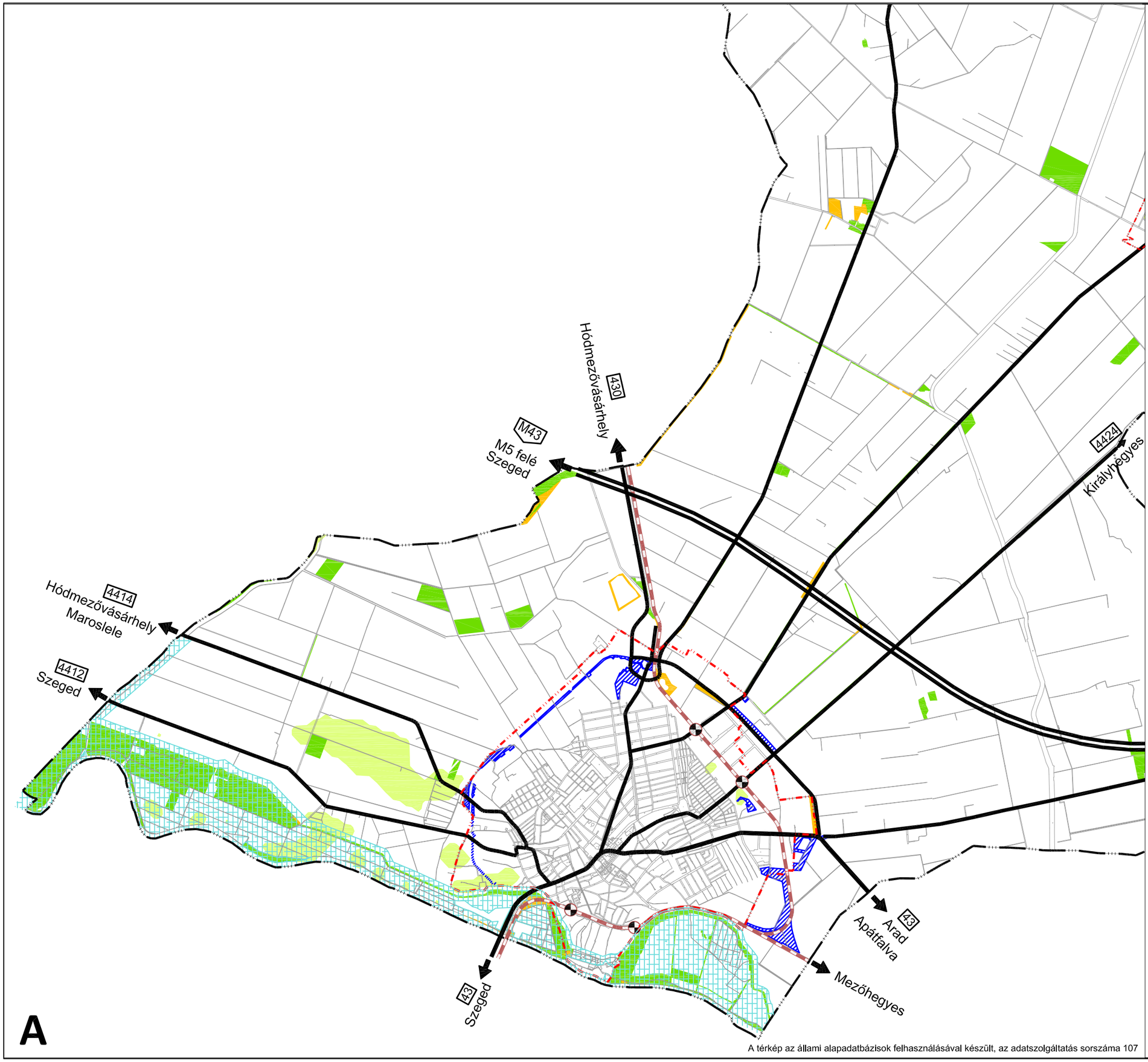

A térkép az állami alapadatbázisok felhasználásával készült, az adatszolgáltatás sorszáma 107

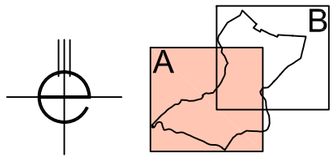

Jelmagyarázat

- Belterület határa
- autópálya
- országos főút
- országos mellékút, települési főút
- vasút
- üzemtervezett erdőterületek
- a hatályos településszerkezeti terv által erdőterületnek jelölt, nem üzemtervezett erdőterületek
- a hatályos településszerkezeti terv által erdőtelepítésre javasolt területek
- a hatályos CsMTrT szerinti erdőgazdálkodási térség
- erdőtelepítésre másodlagosan javasolt terület (FÖMI adatszolgáltatása)

Generál tervező: TERRA studio	**TERRA Stúdió Kft.** **1034. Budapest Szomolnok u. 14.**
Szakági tervező:	**TÁJOLÓ-TERV Kft.** 1074 BUDAPEST, ROTTENBILLER U. 24.,e-mail: tajoloterv.kft@upcmail.hu **Jaczenkó Judit** TK/1 01-5156 **'Sigmond Katalin** (tervező munkatárs)
Megbízó:	**Makó Város Önkormányzata**
Munka megnevezése:	**Makó Város településfejlesztési és településrendezési dokumentumainak teljes körű felülvizsgálata**
Dátum:	**2018. március**

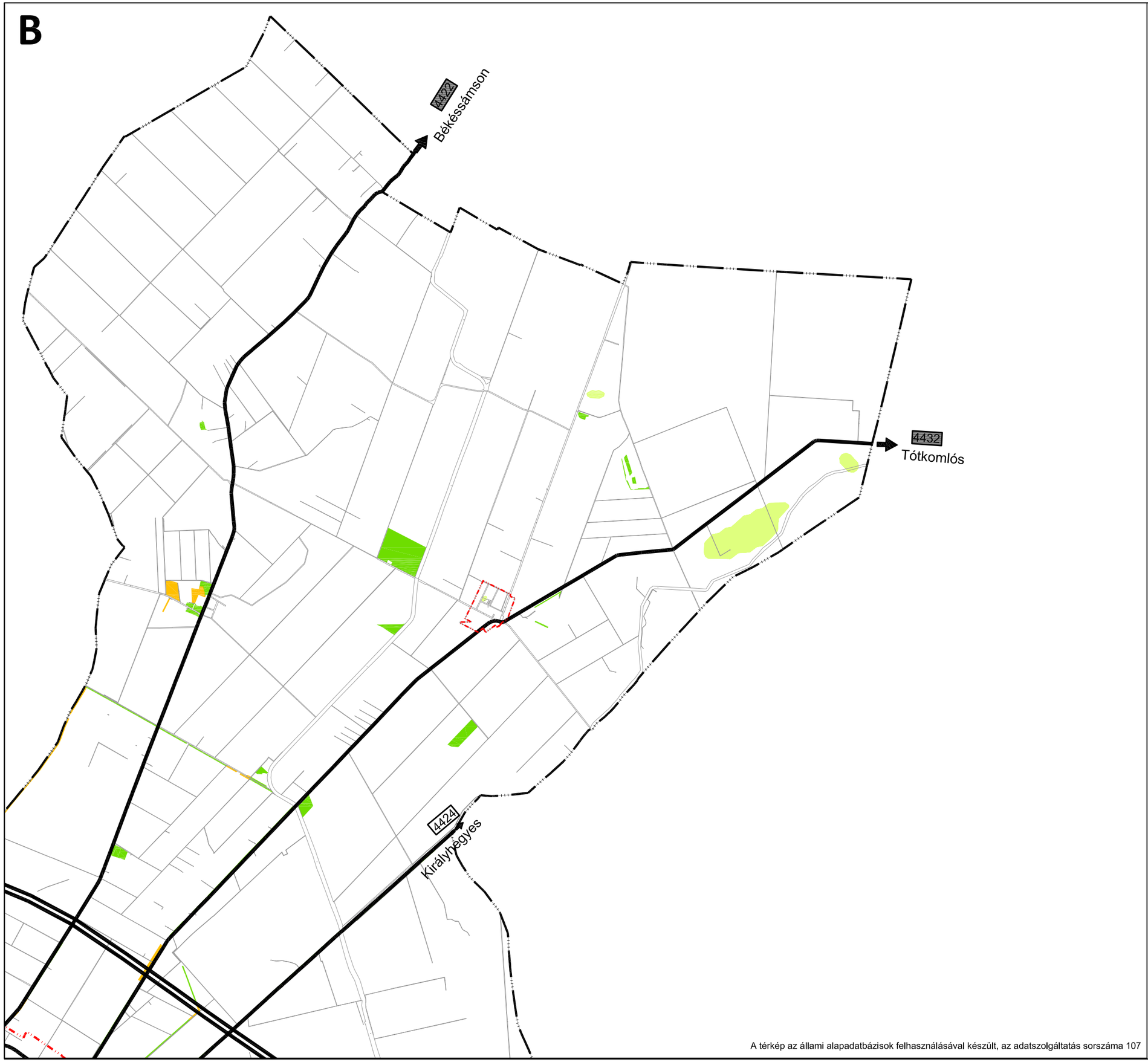

A térkép az állami alapadatbázisok felhasználásával készült, az adatszolgáltatás sorszáma 107

MEGALAPOZÓ VIZSGÁLAT

Táji és természeti adottságok IV.

ERDŐTERÜLETEK VIZSGÁLATA

1 : 60 000

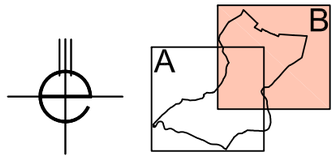

Jelmagyarázat

- Belterület határa
- autópálya
- országos főút
- országos mellékút, települési főút
- vasút
- üzemtervezett erdőterületek
- a hatályos településszerkezeti terv által erdőterületnek jelölt, nem üzemtervezett erdőterületek
- a hatályos településszerkezeti terv által erdőtelepítésre javasolt területek
- a hatályos CsMTrT szerinti erdőgazdálkodási térség
- erdőtelepítésre másodlagosan javasolt terület (FÖMI adatszolgáltatása)

Generál tervező: TERRA Studio	**TERRA Stúdió Kft.** **1034. Budapest Szomolnok u. 14.**
Szakági tervező:	**TÁJOLÓ-TERV Kft.** 1074 BUDAPEST, ROTTENBILLER U. 24,e-mail: tajoloterv.kft@upcmail.hu **Jaczenkó Judit TK/1 01-5156** **'Sigmond Katalin (tervező munkatárs)**
Megbízó:	**Makó Város Önkormányzata**
Munka megnevezése:	**Makó Város** **településfejlesztési és településrendezési dokumentumainak teljes körű felülvizsgálata**
Dátum:	**2018. március**