

## Képviselő-testületi előterjesztés

2018. november 28.


**Tárgy:** Makó Város közigazgatási területén található közoktatási intézmények beiskolázási körzeteinek véleményezése

**Előterjesztő:** Farkas Éva Erzsébet polgármester

**Ügyiratszám:** 1/917-1/2018/I.

**Melléletek:** Körzethatárok, összesített 2H-s létszám intézményi bontásban

**Készítette:** Makói Polgármesteri Hivatal Jegyzői Iroda – Jogi Csoport


  
.....  
dr. Tóth Márk Sándor

**Témafelelős:**  
  
.....  
dr. Kruzslicz-Bodnár Gréta  
aljegyző

**Az előterjesztést látta:**  .....

**Véleményezésre megküldve:** Emberi Erőforrások Bizottsága

**Törvényességi véleményezésre bemutatva:**  
  
.....  
dr. Bálint-Hankóczy Beatrix  
jegyző

**A napirend előterjesztőjének jóváhagyása:**  
  
.....  
Farkas Éva Erzsébet  
polgármester



# MAKÓ VÁROS POLGÁRMESTERÉTŐL

## Előterjesztés

Ikt.sz: 1/917-1/2018/I.

Üi.: dr. Tóth Márk Sándor

**Tárgy:** Makó Város közigazgatási területén található közoktatási intézmények beiskolázási körzeteinek véleményezése

**Melléklet:** Körzethatárok, összesített 2H-s létszám intézményi bontásban

## Makó Város Önkormányzat Képviselő-testülete

### M a k ó

#### Tisztelt Képviselő-testület!

A nemzeti köznevelésről szóló 2011. évi CXCV. törvény 50. § (8) bekezdése szerint a **megyeszékhely szerinti járási hivatal meghatározza és közzéteszi az iskolák felvételi körzetét**, továbbá a pedagógiai szakszolgálatot ellátó intézmény működési körzetét. A felvételi körzetek megállapításához a járási hivatalnak be kell szereznie az érdekelt települési önkormányzatok véleményét. A nevelési-oktatási intézmények működéséről és a köznevelési intézmények névhasználatáról szóló 20/2012. (VIII.31.) EMMI rendelet 24. § (1) bekezdése alapján a felvételi körzetek megállapításához a **megyeszékhely szerinti járási hivatal minden év november utolsó napjáig beszerzi az illetékességi területén található települési önkormányzatok véleményét, amely tartalmazza a település jegyzőjének nyilvántartásában szereplő, a településen lakóhellyel, ennek hiányában tartózkodási hellyel rendelkező hátrányos helyzetű, általános iskolába járó gyermekek létszámát intézményi és tagintézményi bontásban, február utolsó napjáig pedig tájékoztatja a települési önkormányzatokat és az illetékességi területén működő általános iskolákat a kijelölt körzetekről.** A Csongrád Megyei Kormányhivatal Szegedi Járási Hivatala Hatósági Főosztály I. Hatósági és Oktatási Osztály 2018. október 31. napján kelt megkeresésében megjelölt körzethatárokat az előterjesztés 1. sz. melléklete tartalmazza, melyek egyben a 2018/2019. évi beiskolázási körzeteket is jelenti. Az 1. sz. mellékletben található körzethatárokból látszik, hogy Makó Város közigazgatási területén működő általános iskolák - **egy kivétellel** - a **település teljes közigazgatási területére vonatkozóan rendelkeznek felvételi körzettel**, és a **Makói Általános Iskola És Alapfokú Művészeti Iskola körzethatára van csak megosztva a székhely és a tagintézménye között.** Az előterjesztés 2. sz. mellékletét képező dokumentum tartalmazza a Makó Város közigazgatási területén lakóhellyel, ennek hiányában tartózkodási hellyel rendelkező – jegyzői nyilvántartásban szereplő – hátrányos helyzetű általános iskoláskorú gyermekek megoszlását az intézmények között.

A mellékelt dokumentumban jól látszik, hogy jelenleg a Makói Általános Iskola És Alapfokú Művészeti Iskola Makó, Szegedi u. 4-6. szám alatti székhelyén (Bartók Székhelyintézmény) tanulói jogviszonnyal rendelkező hátrányos helyzetű tanulók száma 7 fő, míg az Almási Tagintézménybe (Makó, Almási u. 52.) járó ugyanezen gyermekek száma 30 fő. Tekintettel arra, hogy 2018/2019. tanévben az intézményben nyilvántartott hátrányos helyzetű gyermekek számának megoszlása nem indokolja, valamint, hogy a városban működő többi közoktatási intézmény beiskolázási körzete a település egészére kiterjed, javasolt a korábbi körzethatárok megtartása.

## Tisztelt Képviselő-testület!

A fentiek alapján javaslom az alábbi határozati javaslat elfogadását.

### HATÁROZATI JAVASLAT

1. Makó Város Önkormányzat Képviselő-testülete a nemzeti köznevelésről szóló 2011. évi CXC. törvény 50. § (8) bekezdésében meghatározott jogkörében eljárva támogatja a Csongrád Megyei Kormányhivatal Szegedi Járási Hivatala által meghatározott körzethatárok megtartását.
2. A Képviselő-testület felkéri a Jegyzőt, hogy a véleményről írásban tájékoztassa a Csongrád Megyei Kormányhivatal Szegedi Járási Hivatala Hatósági Főosztály I. Hatósági és Oktatási Osztály vezetőjét.

**Határidő:** 2018. november 30.


**Felelős:** jegyző

#### Erről értesítést kap:

- Makó Város Polgármestere
- Makó Város Jegyzője
- Makói Polgármesteri Hivatal Jegyzői Iroda Jogi Csoport
- Csongrád Megyei Kormányhivatal Szegedi Járási Hivatala Hatósági Főosztály I. Hatósági és Oktatási Osztály
- Irattár

**M a k ó, 2018. november 08.**



  
**Farkas Éva Erzsébet**  
polgármester



Makói járás

TELEPÜLÉS	OM	FH.	KÖTELEZŐ FELVÉTELT BIZTOSÍTÓ INTÉZMÉNY NEVE	INTÉZMÉNY CÍME	MEGJEGYZÉS
Ambrózfalva	039539	007	Pitvarosi Petőfi Sándor Általános Iskola és Alapfokú Művészeti Iskola Ambrózfalvi Tagintézménye	6916 Ambrózfalva, Dózsa Gy. u. 51.	Település közigazgatási területe 1-4. évfolyam (Csongrád megye egész területe a szlovák nemzetiségi nevelés- oktatást folytató osztályok tekintetében.)
		004	Pitvarosi Petőfi Sándor Általános Iskola és Alapfokú Művészeti Iskola	6914 Pitvaros, Kossuth L. u. 27.	Település közigazgatási területe 5-8. évfolyam
Apátfalva	201360	001	Apátfalvi Dózsa György Általános Iskola	6931 Apátfalva, Hunyadi u. 22.	Település közigazgatási területe
Csanádalberti	039539	008	Pitvarosi Petőfi Sándor Általános Iskola és Alapfokú Művészeti Iskola Csanádalberti Tagintézménye	6915 Csanádalberti, Fő út 38/A	Település közigazgatási területe 1-4. évfolyam
		004	Pitvarosi Petőfi Sándor Általános Iskola és Alapfokú Művészeti Iskola	6914 Pitvaros, Kossuth L. u. 27.	Település közigazgatási területe 5-8. évfolyam
Csanádapalota	201203	001	Csanádapalotai Dér István Általános Iskola	6913 Csanádapalota, Szent István u. 46.	Település közigazgatási területe
Földeák	029695	001	Földeáki Náray Lajos Általános Iskola	6922 Földeák, Zárda u. 18-20.	Település közigazgatási területe
		005	Makói Általános Iskola és Alapfokú Művészeti Iskola Királyhegyesi Tagintézménye	6911 Királyhegyes, Jókai u. 29.	Település közigazgatási területe 1-4. évfolyam
Királyhegyes	102930	001	Makói Általános Iskola és Alapfokú Művészeti Iskola Almási Tagintézménye	6900 Makó, Almási u. 52.	Település közigazgatási területe 5-8. évfolyam
		006	Makói Általános Iskola és Alapfokú Művészeti Iskola	6900 Makó, Szegedi u. 4-6.	Település közigazgatási területe 5-8. évfolyam
Kiszombor	029697	001	Kiszombori Dózsa György Általános Iskola	6775 Kiszombor, Óbéal u. 6.	Település közigazgatási területe
Kővegy	201203	001	Csanádapalotai Dér István Általános Iskola	6913 Csanádapalota, Szent István u. 46.	Település közigazgatási területe
Magyarcsanak	201596	001	Magyarcsanádi Református Általános Iskola és Hétszínvirág Református Óvoda és Egységes Óvoda-bölcsőde	6932 Magyarcsanak, Templom tér 3.	Település közigazgatási területe (Nkt. 33. § (2) bekezdése alapján)
Makó	102930	006	Makói Általános Iskola és Alapfokú Művészeti Iskola	6900 Makó, Szegedi u. 4-6.	Körzethez tartozó közterületek külön lista szerint
Makó	102930	001	Makói Általános Iskola és Alapfokú Művészeti Iskola Almási Tagintézménye	6900 Makó, Almási u. 52.	Körzethez tartozó közterületek külön lista szerint
Makó	201665	001	Kálvin Téri Református Általános Iskola	6900 Makó, Kálvin tér 6.	Település közigazgatási területe (Nkt. 33. § (1) bekezdése alapján)

Makói járás

TELEPÜLÉS	OM	FH.	KÖTELEZŐ FELVÉTELT BIZTOSÍTÓ INTÉZMÉNY NEVE	INTÉZMÉNY CÍME	MEGJEGYZÉS
Makó	201694	001	Makói Katolikus Általános Iskola és Óvoda	6900 Makó, Náray Lajos tér 12/A.	Település közigazgatási területe (Nkt. 33. § (1) bekezdése alapján)
Makó	029757	001	Szent István Egyházi Általános Iskola, Gimnázium és Kollégium	6900 Makó, Szent István tér 14-16.	Település közigazgatási területe (Nkt. 33. § (1) bekezdése alapján)
Makó	102612	001	Szikszai György Református Általános Iskola	6900 Makó, Szikszai u. 4.	Település közigazgatási területe (Nkt. 33. § (1) bekezdése alapján)
Makó	038484	007	Kozmutza Flóra Általános Iskola és Szakiskola Pápay Endre Óvoda, Általános Iskola, Szakiskola, Kollégium, Gyermekotthon és Egységes Gyógypedagógiai Módszertani Intézmény	6900 Makó, Vásárhelyi utca 1-3.	Az illetékes szakértői bizottság véleménye alapján a férőhely-kapacitás függvényében.
Maroslele	029700	001	Maroslelei Általános Iskola	6921 Maroslele, Árpád u. 2.	Település közigazgatási területe
Nagyér	102930	002	Makói Általános Iskola és Alapfokú Művészeti Iskola Nagyéri Tagintézménye	6917 Nagyér, Petőfi S. u. 24.	Település közigazgatási területe 1-4. évfolyam
	039539	004	Pitvarosi Petőfi Sándor Általános Iskola és Alapfokú Művészeti Iskola	6914 Pitvaros, Kossuth L. u. 27.	Település közigazgatási területe 5-8. évfolyam
Nagyfak	102930	006	Makói Általános Iskola és Alapfokú Művészeti Iskola	6900 Makó, Szegedi u. 4-6.	Település közigazgatási területe
Ófőldéák	029695	001	Főldéáki Náray Lajos Általános Iskola	6922 Főldéák, Zárda u. 18-20.	Település közigazgatási területe
Pitvaros	039539	004	Pitvarosi Petőfi Sándor Általános Iskola és Alapfokú Művészeti Iskola	6914 Pitvaros, Kossuth L. u. 27.	Település közigazgatási területe (Csongrád megye egész területe a szlovák nemzetiségi nevelési-oktatást folytató osztályok tekintetében.)

**MAKÓI ÁLTALÁNOS ISKOLA ÉS ALAPFOKÚ MŰVÉSZETI ISKOLA 6900 MAKÓ, SZEGEDI U. 4-6. OM 102930 (006)**

6900 ÁLLOMÁS TÉR	6900 LÚDVÁRI ERDÉSZHÁZ
6900 APAFFY UTCA	6900 LÚDVÁRI UTCA
6900 ARADI UTCA	6900 MADARÁSZ UTCA
6900 ARANY JÁNOS UTCA	6900 MAKOVECZ TÉR
6900 ÁRPÁD UTCA	6900 MARCZIBÁNYI TÉR
6900 BAJCSY-ZSILINSZKY LAKÓTELEP	6900 MAROS UTCA
6900 BAJZA UTCA	6900 MARTINOVICS UTCA
6900 BALATON UTCA	6900 MEGYEHÁZ UTCA
6900 BALOGH ÁDÁM UTCA	6900 MESKÓ UTCA
6900 BÁRÁNYOS SOR	6900 MÉSZÁROS UTCA
6900 BÁRÓ JÓSIKA UTCA	6900 MIKES KELEMEN UTCA
6900 BATTYÁNY UTCA	6900 MIKÓCSA UTCA
6900 BÉKE TÉR	6900 MIKSZÁTH KÁLMÁN UTCA
6900 BERZSENYI UTCA PÁRATLAN (29-TŐL)	6900 MOHÁCSI UTCA
6900 BERZSENYI UTCA PÁROS (26-TŐL)	6900 MÓRA FERENC UTCA
6900 BOCSKAI UTCA	6900 MUNKÁCSY UTCA
6900 BOLYGÓ UTCA	6900 NÁDASDY UTCA
6900 BOTOND UTCA	6900 NAGYÉR SÉTÁNY
6900 CSANÁD VEZÉR TÉR	6900 NAP UTCA
6900 CSANÁDI UTCA	6900 NÁVAY LAJOS TÉR
6900 CSERJE UTCA	6900 NYIZSNYAI UTCA
6900 CSOKONAI UTCA	6900 ÓSZEGEDI ÚT
6900 CSŐSZ UTCA	6900 PÁVA UTCA
6900 DAMJANICH UTCA	6900 PÁZMÁNY UTCA
6900 DEÁK FERENC UTCA	6900 PERCZEL UTCA
6900 DOBSA LAJOS UTCA	6900 PETŐFI PARK
6900 DÓZSA TELEP	6900 PETŐFI UTCA
6900 DR. TÓTH ALADÁR UTCA	6900 PLATÁN UTCA
6900 EÖTVÖS UTCA PÁRATLAN (1-TŐL 43-IG)	6900 POROND UTCA



6900 EÖTVÖS UTCA PÁROS (2-TŐL 40-IG)  
6900 ERDEI FERENC TÉR  
6900 ERDÉLYI PÜSPÖK UTCA  
6900 ESZPERANTÓ UTCA  
6900 FECSKE UTCA  
6900 FUVOLA UTCA  
6900 FÜRÉSZ UTCA  
6900 GERIZDES CSŐSZHÁZ  
6900 GERIZDES DÚLÓ  
6900 GERIZDES UTCA  
6900 GILICZE ISTVÁN UTCA  
6900 GŐZMALOM UTCA  
6900 HAJNAL UTCA  
6900 HAJNÓCZY UTCA  
6900 HARMAT UTCA  
6900 HÉDERVÁRI UTCA  
6900 HOLD UTCA  
6900 HONVÉD UTCA PÁRATLAN (71-TŐL)  
6900 HONVÉD UTCA PÁROS (70-TŐL)  
6900 HUNFALVY UTCA  
6900 HUNYADI UTCA  
6900 HUSZÁR UTCA  
6900 IRÁNYI UTCA  
6900 ISKOLA UTCA  
6900 JÉG UTCA  
6900 JÓZSEF ATTILA UTCA PÁRATLAN (1-TŐL 17-IG)  
6900 JÓZSEF ATTILA UTCA PÁROS (2-TŐL 40-IG)  
6900 KÁKÁS UTCA  
6900 KÁLVÁRIA UTCA PÁRATLAN (1-TŐL 33-IG)  
6900 KÁLVÁRIA UTCA PÁROS (2-TŐL 42-IG)

6900 POSTA UTCA  
6900 RÁDAY UTCA  
6900 RÁKÓCZI UTCA  
6900 RÉVAI UTCA  
6900 RÉVÉSZ UTCA  
6900 SIMONYI UTCA  
6900 SÍP UTCA PÁRATLAN (1-TŐL 27-IG)  
6900 SÍP UTCA PÁROS (2-TŐL 32-IG)  
6900 SOPRONI UTCA  
6900 SZÉCHENYI TÉR  
6900 SZEGEDI UTCA  
6900 SZEMERE UTCA  
6900 SZENT ANNA UTCA  
6900 SZENT GELLÉRT UTCA  
6900 SZENT ISTVÁN TÉR  
6900 SZENT JÁNOS TÉR  
6900 SZENT LŐRINC UTCA  
6900 SZÉP UTCA PÁRATLAN (1-TŐL 27-IG)  
6900 SZÉP UTCA PÁROS (2-TŐL 32-IG)  
6900 SZIRBIK MIKLÓS UTCA  
6900 SZÍV UTCA  
6900 SZUNDI JENŐ UTCA  
6900 SZÚNYOG UTCA  
6900 TÁBOR UTCA  
6900 TATÁR UTCA  
6900 TÁTRA UTCA  
6900 TELEKI LÁSZLÓ UTCA  
6900 TINÓDI UTCA  
6900 TISZA UTCA  
6900 TOLDI UTCA

6900 KÁLVIN TÉR	6900 TÖLGYFA UTCA
6900 KÁLVIN UTCA	6900 TÖLTÉS UTCA
6900 KÁPOLNA UTCA	6900 TÖMÖRKÉNY UTCA
6900 KÁROLYI MIHÁLY UTCA	6900 TÖRÖK UTCA
6900 KELEMEN LÁSZLÓ UTCA	6900 TULIPÁN UTCA
6900 KERKÁPOLY UTCA	6900 TÜKÖR UTCA
6900 KERTÉSZ UTCA	6900 ÚJ UTCA
6900 KÍGYÓ UTCA	6900 ÚRI UTCA
6900 KINIZSI UTCA	6900 VÁSÁRHELYI UTCA PÁRATLAN (1-TŐL 7-IG)
6900 KIRÁLYHEGYESI UTCA	6900 VÁSÁRHELYI UTCA PÁROS (2-TŐL 6-IG)
6900 KISPOROND UTCA	6900 VASÚT SOR
6900 KISS ERNŐ UTCA	6900 VELNÖK UTCA
6900 KLAPKA UTCA	6900 VEREBES DÚLÓ
6900 KONT UTCA	6900 VEREBES UTCA
6900 KÓRHÁZ UTCA	6900 VÍZIMALOM UTCA
6900 KÖKÉNY UTCA	6900 VÖRÖSMARTY UTCA
6900 KÖLCSEY UTCA	6900 WEKERLE UTCA
6900 KŐRÖSI CSOMA S. UTCA	6900 WESSELÉNYI UTCA PÁRATLAN (1-TŐL 13-IG)
6900 LÁZÁR UTCA	6900 WESSELÉNYI UTCA PÁROS (2-TŐL 10-IG)
6900 LESI SZŐLŐ	6900 ZOLTÁN UTCA
6900 LESI UTCA	6900 ZRÍNYI UTCA
6900 LIGET UTCA	6903 HATRONGYOS TANYA
6900 LISZTES UTCA	KIRÁLYHEGYES TELEPÜLÉS KÖZIGAZGATÁSI TERÜLETE 5-8. ÉVFOLYAM
6900 LONOVICS SUGÁRÚT	NAGYLAK TELEPÜLÉS KÖZIGAZGATÁSI TERÜLETE
<b>MAKÓI ÁLTALÁNOS ISKOLA ÉS ALAPFOKÚ MŰVÉSZETI ISKOLA ALMÁSI TAGINTÉZMÉNYE 6900 MAKÓ, ALMÁSI U. 52. OM 102930 (001)</b>	
6900 ADRIAI UTCA	6900 KORONA UTCA
6900 ADY ENDRE UTCA	6900 KORTYOGÓ TANYA



6900 ÁGYU UTCA  
6900 ALKOTMÁNY UTCA  
6900 ALMA UTCA  
6900 ALMÁSI UTCA  
6900 ARDICS TANYA  
6900 ARDICS UTCA  
6900 ÁRVÍZ UTCA  
6900 ATTILA UTCA  
6900 AULICH UTCA  
6900 BALASSA UTCA  
6900 BÁNAT UTCA  
6900 BÁNFFY UTCA  
6900 BÁRÁNY UTCA  
6900 BARCSAI UTCA  
6900 BAROSS UTCA  
6900 BÉKE UTCA  
6900 BEM UTCA  
6900 BERCSÉNYI UTCA  
6900 BERZSENYI UTCA PÁRATLAN (1-TŐL 27-IG)  
6900 BERZSENYI UTCA PÁROS (2-TŐL 24-IG)  
6900 BETHLEN UTCA  
6900 BIMBÓ UTCA  
6900 BÍRÓ UTCA  
6900 BRASSÓI UTCA  
6900 BÚZA UTCA  
6900 CÉDULAHÁZ UTCA  
6900 CZUCZOR UTCA  
6900 CSÁKI UTCA  
6900 CSILLAG UTCA  
6900 DÁLI TANYA  
6900 KOSSUTH UTCA  
6900 KÜRT UTCA  
6900 LAKAT UTCA  
6900 LEHEL UTCA  
6900 LENDVAI UTCA  
6900 LILIOM UTCA  
6900 LUTHER UTCA  
6900 MAGYAR UTCA  
6900 MAJLÁTH UTCA  
6900 MARGITTAI CSŐSZHÁZ  
6900 MÁTYÁS UJSOR  
6900 MÁTYÁS UTCA  
6900 MEGYERI UTCA  
6900 MEZŐ UTCA  
6900 MIKLÓS UTCA  
6900 MÓRICZ ZSIGMOND UTCA  
6900 MUNKÁS UTCA  
6900 MURÁNYI UTCA  
6900 NAGYCSILLAG UTCA  
6900 NYÚL UTCA  
6900 ORGONA UTCA  
6900 OROSLÁN UTCA  
6900 PÁGER ANTAL UTCA  
6900 PAIZS UTCA  
6900 PARASZT UTCA  
6900 PATAI TÉR  
6900 PIPACS UTCA  
6900 POZSONYI UTCA  
6900 PULITZER SÉTÁNY  
6900 RIGÓ UTCA

6900 DÁLI UGAR TANYA  
6900 DEMBINSZKY UTCA  
6900 DIÓFA UTCA  
6900 DOBÓ UTCA  
6900 DOHÁNY UTCA  
6900 DUGONICS UTCA  
6900 EÖTVÖS UTCA PÁRATLAN (45-TŐL)  
6900 EÖTVÖS UTCA PÁROS (42-TŐL)  
6900 ERDŐ ÓRHÁZ  
6900 ERDŐ ÚJSOR  
6900 ERDŐ UTCA  
6900 EST UTCA  
6900 ESZE TAMÁS UTCA  
6900 FEJEDELEM UTCA  
6900 FELTÁMADÁS UTCA  
6900 FIUMEI UTCA  
6900 FOLYAMATOS TELEP  
6900 FÖLDEÁKI ÚT  
6900 FÜLEMÜLE UTCA  
6900 FÚTÓ UTCA  
6900 GARAI TÉR  
6900 GÁRDONYI GÉZA UTCA  
6900 GÉM UTCA  
6900 GIZELLA UTCA  
6900 GYÓNI GÉZA UTCA  
6900 GYÖNGY UTCA  
6900 GYÖNGYTYÚK UTCA  
6900 HABTATÓ UGAR TANYA  
6900 HARGITA UTCA  
6900 HÁRSFA UTCA  
6900 RÓKA UTCA  
6900 RÓZSA UTCA  
6900 RUDNAY UTCA  
6900 SARKANTYÚ UTCA  
6900 SAS UTCA  
6900 SÍP UTCA PÁRATLAN (23-TŐL)  
6900 SÍP UTCA PÁROS (20-TŐL)  
6900 SORKERT UTCA  
6900 SOVÁNY UTCA  
6900 SZEGFŰ KÖZ  
6900 SZEGFŰ UTCA  
6900 SZÉKELY UTCA  
6900 SZÉN UTCA  
6900 SZENDE UTCA  
6900 SZENTHÁROMSÁG UTCA  
6900 SZÉP UTCA PÁRATLAN (29-TŐL)  
6900 SZÉP UTCA PÁROS (34-TŐL)  
6900 SZERECSEN UTCA  
6900 SZIGETI UTCA  
6900 SZIGLIGETI UTCA  
6900 SZIKSZAI UTCA  
6900 SZILÁGYI DEZSÓ UTCA  
6900 SZONDY UTCA  
6900 SZÓLÓ UTCA  
6900 TÁNCSCS MIHÁLY UTCA  
6900 TÁNCSCS TELEP  
6900 TELEKI BLANKA UTCA  
6900 TEMESVÁRI UTCA  
6900 TEMPLOMKÖZ UTCA  
6900 THÖKÖLY UTCA

6900 HOLLÓ UTCA  
6900 HOLLÓSY KORNÉLIA UTCA  
6900 HONVÉD UTCA PÁRATLAN (1-TŐL 69-IG)  
6900 HONVÉD UTCA PÁROS (2-TŐL 68-IG)  
6900 HOSSZÚ UTCA  
6900 HÓVIRÁG UTCA  
6900 IBOLYA UTCA  
6900 IGÁS TANYA  
6900 INGÓ SZŐLŐ  
6900 JÁNGOR TANYA  
6900 JÁRANDÓ TANYA  
6900 JÁZMIN UTCA  
6900 JÓKAI UTCA  
6900 JÓZSEF ATTILA UTCA PÁRATLAN (19-TŐL)  
6900 JÓZSEF ATTILA UTCA PÁROS (42-TŐL)  
6900 JUHÁSZ GYULA TÉR  
6900 JUSTH GYULA UTCA  
6900 KÁLVÁRIA UTCA PÁRATLAN (35-TŐL)  
6900 KÁLVÁRIA UTCA PÁROS (44-TŐL)  
6900 KASSAI UTCA  
6900 KAZINCZY UTCA  
6900 KECSKEMÉTI ÁRMIN UTCA  
6900 KENDERFÖLD UTCA  
6900 KÉSMÁRKI UTCA  
6900 KIRÁLY UTCA  
6900 KISFALUDY UTCA  
6900 KISUJHEGY SZŐLŐ  
6900 KMETTY UTCA  
6900 KOLOZSVÁRI UTCA

6900 TOMPA UTCA  
6900 TORMA IMRE UTCA  
6900 TÖMPÖS TANYA  
6900 TÜRR UTCA  
6900 UGAR TANYA  
6900 ÜSTÖKÖS UTCA  
6900 VADÁSZ UTCA  
6900 VÁGÓHÍD UTCA  
6900 VÁRADI UTCA  
6900 VÁSÁRHELYI UTCA PÁRATLAN (9-TŐL)  
6900 VÁSÁRHELYI UTCA PÁROS (8-TŐL)  
6900 VASKAPU UTCA  
6900 VASVÁRI PÁL UTCA  
6900 VÉCSEI UTCA  
6900 VIRÁG UTCA  
6900 WESSELÉNYI UTCA PÁRATLAN (15-TŐL)  
6900 WESSELÉNYI UTCA PÁROS (12-TŐL)  
6900 WLASSICH UTCA  
6903 BOGÁRZÓ TANYA  
6903 KOSSUTH UTCA  
6903 MAKÓI UTCA  
6903 PETŐFI UTCA  
6903 RÁKÓCZI UTCA  
6903 RÁKOS PUSZTA  
6903 RÁKOS TANYA  
6903 SEMLYÉK TANYA  
6903 TÁNCSCS MIHÁLY UTCA

KIRÁLYHEGYES TELEPÜLÉS KÖZIGAZGATÁSI TERÜLETE 5-8. Évfolyam

Adattábla az általános iskolai felvételi körzetek meghatározásához								
Település neve:		Makó						
Az általános iskolás korú gyermekek településen belüli létszáma:		2021						
A HH általános iskolás korú gyermekek településen belüli létszáma:		102						
A HH általános iskolás korú gyermekek településen belüli aránya: *		5%						
Ssz.	A településen működő intézmény / tagintézmény / feladatellátási hely megnevezése	Az intézmény / tagintézmény / feladatellátási hely felvételi körzetében:			Az intézmény / tagintézmény / feladatellátási hely(en)			
		Az általános iskolás korú tanulók létszáma:	A HH tanulók létszáma:	A HH tanulók körzetben belüli aránya**:	Alapító okiratában / szakmai alapkokumentum szerint meghatározott maximális tanulói létszám	Tényleges tanulói létszáma (2018. okt. 1. statisztikai adat)	A HH tanulók létszáma***	A HH tanulók aránya
1.	Makói Általános Iskola és Alapfokú Művészeti Iskola Bartók Székhelyintézmény	994	35	4%	243	230	7	3%
2.	Makói Általános Iskola és Alapfokú Művészeti Iskola Almási Tagintézmény	1027	67	7%	432	247	30	12%
3.	Kálvin Téri Református Általános Iskola	2021	102	5%	612	597	8	1%
4.	Makói Katolikus Általános Iskola	2021	102	5%	164	141	22	16%
5.	Szent István Egyházi Általános Iskola és Kollégium	2021	102	5%	320	295	5	2%
6.	Sziksai György Református Általános Iskola	2021	102	5%	244	213	37	17%
7.	Kozmutza Flóra Általános Iskola és Szakiskola /Pápay Endre Óvoda, Általános Iskola, Szakiskola, Kollégium, Gyermekotthon és Egységes Gyógypedagógiai Módszertani Intézmény	Az illetékes szakértői bizottság véleménye alapján: 85	22	26%	351	128	30	23%

Kelt: 2018. november 07.	Az adattáblát kitöltő neve: dr. Ákos Ádám Gábor
--------------------------	---

\* az adott településen lakóhellyel, ennek hiányában tartózkodási hellyel rendelkező összes általános iskolába járó HH gyermek létszámát el kell osztani a településen lakóhellyel, ennek hiányában tartózkodási hellyel rendelkező összes általános iskolába járó gyermek létszámával [20/2012. EMMI rendelet 24.§ (2)]

\*\* az adott felvételi körzetben lakóhellyel, ennek hiányában tartózkodási hellyel rendelkező összes általános iskolába járó HH tanulónak a létszámát el kell osztani a felvételi körzetben lakóhellyel, ennek hiányában tartózkodási hellyel rendelkező összes tanuló létszámával [20/2012. EMMI rendelet 24.§ (2)]

\*\*\* hátrányos helyzetű tanulók létszáma az iskolában

**Figyelem! Kizárólag a HH tanulók létszámát és arányát kell a táblázatban külön feltüntetni, a HHH tanulókat nem.**

Viszsküldendő: legkésőbb 2018. november 30-ig elektronikusan a szerencses.gyorgy@csongrad.gov.hu e-mail címre