

Képviselő-testületi előterjesztés


2017. január 18.

Tárgy: Hagymatikum Fürdő területének bővítése


Előterjesztő: Farkas Éva Erzsébet polgármester

Ügyiratszám: 1/55-1/2017/I.


Melléklet: 7db tulajdoni lap, vázlattevé, Építésügyi igazolás


Készítette: Makói Polgármesteri Hivatal – Innovációs
Városfejlesztési Iroda

Varga Péter

Témafelelős:
Darabos Orsolya

Az előterjesztést látta: 

Véleményezésre megküldve: Ügyrendi és Pénzügyi Bizottság

**Törvényességi véleményezésre
bemutatva:** 
.....
dr. Bálint-Hankóczy Beatrix
jegyző

**A napirend előterjesztőjének
jóváhagyása:** 
.....
Farkas Éva Erzsébet
polgármester



MAKÓ VÁROS POLGÁRMESTERÉTŐL

Ikt.sz.:1/55-1/2017/I.

Üi.:Varga Péter

Előterjesztés

Tárgy:Hagymatikum Fürdő területének bővítése

Melléklet: 7 db tulajdoni lap, vázlattevé, Építésügyi igazolás

Makó Város Önkormányzat Képviselő-testülete

M a k ó

Tisztelt Képviselő-testület!

Magyarország Kormánya határozatban döntött Makovecz Imre hagyatékának méltó gondozásáról. A 1724/2013. (X. 11.) Korm. határozat része a művész által hátrahagyott tervek megvalósítása.

Makó városában 12 darab Makovecz Imre által tervezett épület van, melynek zászlóshajója a Hagymatikum Fürdő.

A Makona Kft. által 2008-ban elkészített új fürdő tervei, a pályázati követelmények és a rendelkezésre álló források korlátossága miatt, a megvalósítás során átdolgozásra kerültek, így nem került megépítésre a 33 méteres úszómedence, a fő kupolaépület melletti második kupolaépület – a családi és wellness zóna -, valamint nem került megvalósításra a nyári üzemű, de téliesíthető ételudvar sem. A Hagymatikum Fürdő működése óta eltelt időszak tapasztalatai alapján elmondható, hogy a hosszútávú tartósan finanszírozható működés érdekében szükséges megépíteni az eredeti tervekben kimaradt elemeket.

Az eredeti tervekben a fedett uszoda a fő épület részeként került megtervezésre, azonban a jelenlegi feltételekkel ez csak egy külön épületben valósítható meg. A megvalósíthatóság feltétele, hogy a tervek megfeleljenek a hatályos építési szabályzatoknak, így különösen a beépíthetőségi százalékknak és a zöldfelület arányának.

A jogszabályban meghatározott feltételeknek való megfelelés érdekében szükséges a fürdő területének bővítése.

A fürdő területét az alábbi táblázatban meghatározott, önkormányzati tulajdonú területekkel szükséges bővíteni:

| Helyrajzi szám | Cím | Művelési ág | Forgalomképesség szerinti besorolás |
|----------------|--------------|----------------------------------|-------------------------------------|
| 3 | Makovecz tér | Kivett közterület | Forgalomképtelen |
| 27 | Makovecz tér | Kivett lakóház, udvar, üzletház, | Forgalomképes |

| | | | |
|------|--------------------|-------------------|------------------|
| | | edzőterem | |
| 28/3 | Makovecz tér | Kivett közterület | Forgalomképtelen |
| 33/1 | Szent János tér | Kivett közterület | Forgalomképtelen |
| 33/2 | Szent János tér | Kivett közterület | Forgalomképtelen |
| 33/3 | Szent János tér | Kivett közterület | Forgalomképtelen |
| 699 | Teleki László utca | Kivett közterület | Forgalomképtelen |

A táblázatban meghatározott ingatlanokból a mellékletként csatolt vázlattevnek megfelelően kerül telekalakításra sor.

A Hagymatikum Fürdő terület bővítésének feltétele a bevonni kívánt területek művelési ágainak, valamint forgalomképesség szerinti besorolásának megváltoztatása.

A művelési ág megváltoztatása a telekalakítással egyidejűleg történik, míg a forgalomképesség változtatásához a tulajdonosi jogokat gyakorló képviselő-testület döntése szükséges.

Makó Város Önkormányzat Képviselő-testületének 19/2015. (X.28.) számú önkormányzati rendelete Makó Város Önkormányzatának vagyonáról, és a vagyontárgyak feletti tulajdonosi jogok gyakorlásáról (továbbiakban: Vagyonrendelet) 6.§ (1) bekezdése szabályozza az önkormányzati vagyon forgalomképesség szerinti besorolásának megváltoztatásának feltételeit. Ez alapján elmondható, hogy a fenti táblázatban meghatározott ingatlanok rendeltetése megváltozik, a változást törvény nem zárja ki, és a változás összhangban áll a mindenkor hatályos Rendezési Tervvel, Makó Város Integrált Településfejlesztési Stratégiájával, így a Képviselő-testület a területek besorolásának megváltoztatását elrendelheti.

A területek forgalomképesség szerinti besorolása a Vagyonrendelet szerinti korlátozottan forgalomképes vagyonná változik. A vagyonelemek továbbra is az önkormányzati törzsvagyon részét képezik.

Tisztelt Képviselő-testület!

A fentiekre tekintettel, a következő határozati javaslatot terjesztem a Képviselő-testület elé:

HATÁROZATI JAVASLAT

1. Makó Város Önkormányzat Képviselő-testülete a Magyarország helyi önkormányzatairól szóló 2011. évi CLXXXIX. törvény 107. § szakaszában biztosított jogkörében eljárva, hivatkozva Makó Város Önkormányzatának vagyonáról, és a vagyontárgyak feletti tulajdonosi jogok gyakorlásáról szóló 19/2015. (X.28.) önkormányzati rendelete 6. § (1) bekezdésére úgy határoz, hogy a táblázatban szereplő ingatlanok forgalomképesség szerinti besorolását korlátozottan forgalomképesre változtatja az alábbiakban részletezettek szerint:

| Helyrajzi szám | Cím | Művelési ág | Forgalomképesség szerinti besorolás |
|----------------|--------------|--|-------------------------------------|
| 3 | Makovecz tér | Kivett közterület | <i>Korlátozottan forgalomképes</i> |
| 27 | Makovecz tér | Kivett lakóház, udvar, üzletház, edzőterem | <i>Korlátozottan forgalomképes</i> |
| 28/3 | Makovecz tér | Kivett közterület | <i>Korlátozottan forgalomképes</i> |

| | | | |
|------|--------------------|-------------------|------------------------------------|
| 33/1 | Szent János tér | Kivett közterület | <i>Korlátozottan forgalomképes</i> |
| 33/2 | Szent János tér | Kivett közterület | <i>Korlátozottan forgalomképes</i> |
| 33/3 | Szent János tér | Kivett közterület | <i>Korlátozottan forgalomképes</i> |
| 699 | Teleki László utca | Kivett közterület | <i>Korlátozottan forgalomképes</i> |

2. Makó Város Önkormányzat Képviselő-testülete hozzájárul, hogy a Hagymatikum Fürdő területe bővítésre kerüljön a mellékletben csatolt vázlattervnek megfelelő mértékben, valamint, hogy a csatolt ingatlanok művelési ágai módosításra kerüljenek a Hagymatikum Fürdő funkciójának megfelelően az alábbiakban részletezettek szerint:

| Helyrajzi szám | Cím | Művelési ág |
|----------------|--------------------|---------------------------|
| 3 | Makovecz tér | <i>Kivett termálfürdő</i> |
| 27 | Makovecz tér | <i>Kivett termálfürdő</i> |
| 28/3 | Makovecz tér | <i>Kivett termálfürdő</i> |
| 33/1 | Szent János tér | <i>Kivett termálfürdő</i> |
| 33/2 | Szent János tér | <i>Kivett termálfürdő</i> |
| 33/3 | Szent János tér | <i>Kivett termálfürdő</i> |
| 699 | Teleki László utca | <i>Kivett termálfürdő</i> |

3. A Képviselő-testület felkéri a jegyzőt az 1. pontban szereplő változások Makó Város Önkormányzatának vagyonáról, és a vagyontárgyak feletti tulajdonosi jogok gyakorlásáról szóló 19/2015. (X.28.) önkormányzati rendeleten történő átvezetésének előkészítésére.
4. A Képviselő-testület felhatalmazza a polgármestert minden szükséges intézkedés és nyilatkozat megtételére.

Határidő: 2017. január 18.

Felelős: polgármester

Erről értesítést kap:

- Makó város polgármestere
- Makó város jegyzője
- Makói Polgármesteri Hivatal Pénzügyi Iroda
- Makói Polgármesteri Hivatal Innovációs és Városfejlesztési Iroda
- Irattár

M a k ó, 2017. január 10.


Farkas Éva Erzsébet
 polgármester



Makói Járási Hivatal Földhivatali Osztály
Makó 6900 Makó, Széchenyi tér 6. Pf:52

Oldal: 1/2

Nem hiteles tulajdoni lap - Szemle másolat

Megrendelés szám:30005/82S/2017

2017.01.16

Szektor : 53

MAKÓ

Belterület 3 helyrajzi szám

6900 MAKÓ Makovecz tér 3 HRSZ. "felülvizsgálat alatt"
I.RÉSZ

1. Az ingatlan adatai:

| alrészlet adatak művelési ág/kivett megnevezés/ | min.o | terület ha m2 | kat.t.jöv. k.fill. | alosztály adatak ter. kat.jöv. ha m2 k.fill |
|--|-------|------------------|-----------------------|---|
| . Kivett közterület | 0 | 7988 | 0.00 | |

2. bejegyző határozat: 36757/2008.05.29

Területe a 3,17,18,24,25,26,28/3 és 699 hrsz megosztása során változott.

II.RÉSZ

1. tulajdoni hányad: 1/1

bejegyző határozat, érkezési idő: 32532/1991.06.28

jogcím: 1990. évi LKV számú tv. 107 par./2/

jogállás: tulajdonos

név: MAKÓ VÁROS ÖNKORMÁNYZATA

cím: 6900 MAKÓ Széchenyi tér 22.

törzsszám: 15726913

III.RÉSZ

1. bejegyző határozat, érkezési idő: 38008/2009.07.30

Vezetékjog

a területkimutatás szerinti 773 m2 területre.

jogosult:

név: EDF DÉMÁSZ HÁLÓZATI ELOSZTÓ KFT. törzsszám: 13792679

cím : 6724 SZEGED Kossuth Lajos sugárút 64-66.

2. bejegyző határozat, érkezési idő: 32145/2010.02.25

Vezetékjog

A területkimutatás szerinti 773 m2 területre., VSz-242/2009M.

jogosult:

név: EDF DÉMÁSZ HÁLÓZATI ELOSZTÓ KFT. törzsszám: 13792679

cím : 6724 SZEGED Kossuth Lajos sugárút 64-66.

3. bejegyző határozat, érkezési idő: 35112/2010.05.11

Vezetékjog

a területkimutatás szerinti 1086 m2 területre. Eng.szám: VM-011/2010.

jogosult:

név: EDF DÉMÁSZ HÁLÓZATI ELOSZTÓ KFT. törzsszám: 13792679

cím : 6724 SZEGED Kossuth Lajos sugárút 64-66.

4. bejegyző határozat, érkezési idő: 33743/2/2011.04.26

Vezetékjog

A területkimutatás szerinti 57 m2 területre. Eng.szám: SZEMMBH/01195-1/2011/MU.

jogosult:

név: EDF DÉMÁSZ HÁLÓZATI ELOSZTÓ KFT. törzsszám: 13792679

cím 6724 SZEGED Kossuth Lajos sugárút 64-66.

Folytatás a következő lapon

Makói Járási Hivatal Földhivatali Osztály
Makó 6900 Makó, Széchenyi tér 6. Pf:52

Oldal: 1/1

Nem hiteles tulajdoni lap - Szemle másolat

Megrendelés szám: 30005/826/2017

2017.01.16

MAKÓ

Szektor : 53

Belterület 27 helyrajzi szám

6900 MAKÓ Szent János tér 3.

I. RÉSZ

1. Az ingatlan adatai:

| alrészlet adatai művelési ág/kivett megnevezés/ | min.o | terület ha m2 | kat.t.jöv. k.fill | alosztály adatai ter. kat.jöv. ha m2 k.fill |
|--|-------|------------------|----------------------|---|
| . Kivett lakóház, udvar üzletház, edzőterem | 0 | 499 | 0.00 | |

2. bejegyző határozat: 49265/2003.12.23
E-2-235/2003. épületfeltüntetői vázrajz alapján művelési ága változott.

II. RÉSZ

9. tulajdoni hányad: 1/1

bejegyző határozat, érkezési idő: 31178/2016.02.18

jogcím: adásvétel

jogállás: tulajdonos

név: MAKÓ VÁROS ÖNKORMÁNYZATA

cím: 6900 MAKÓ Széchenyi tér 22.

törzsszám: 15726913

III. RÉSZ

NEM TARTALMAZ BEJEGYZÉST

Ez a tulajdoni lap közigazgatási hatósági eljárás céljából került kiadásra. Másra nem használható.

TULAJDONI LAP VÉGE

Nem hiteles tulajdoni lap

Nem hiteles tulajdoni lap

Nem hiteles tulajdoni lap

Nem hiteles tulajdoni lap

Nem hiteles tulajdoni lap

Nem hiteles tulajdoni lap

Makói Járási Hivatal Földhivatali Osztály
Makó 6900 Makó, Széchenyi tér 6 Pf:52

Oldal: 1/1

Nem hiteles tulajdoni lap - Szemle másolat

Megrendelés szám: 30005/827/2017

2017.01.16

MAKÓ

Szektor : 53

Belterület 28/3 helyrajzi szám

I. RÉSZ

1. Az ingatlan adatai:

| alrészlet adatak művelési ág/kivett megnevezés/ | min.o | terület ha m2 | kat.t.jöv. k.fill | alosztály adatak ter kat.jöv ha m2 k.Fill |
|--|-------|------------------|----------------------|---|
| Kivett közterület | 0 | 1462 | 0,00 | |

2. bejegyző határozat: 36813/2001.06.01
Területe 856 m2-rel csökkent.

3. bejegyző határozat: 39757/2002.07.05
területe visszaállítva 3576 m2-re.

4. bejegyző határozat: 36757/2008.05.29
Területe a 3,17,18,24,25,26,28/3 és 699 hrsz megozntása során változott.

II. RÉSZ

1. tulajdoni hányad: 1/1
bejegyző határozat, érkezési idő: 32532/1991.06.28
jogcím: 1990. évi LKV számú tv. 107 par./2/
jogállás: tulajdonos
név: MAKÓ VÁROS ÖNKORMÁNYZATA
cím: 6900 MAKÓ Széchenyi tér 22.
törzsszám: 15726913

III. RÉSZ

1. bejegyző határozat, érkezési idő: 35621/2010.05.11
Vezetékjog
a területkiemelés szerinti 60 m2 területre. Eng.szám: VM-011/2010.
jogosult:
név: EDF DÉMÁSZ HÁLÓZATI ELŐSZTŐ KFT. Törzsszám: 13792679
cím : 6724 SZEGED Kossuth Lajos sugárút 64-66.

Ez a tulajdoni lap közigazgatási hatósági eljárás céljából került kiadásra. Másra nem használható.

TULAJDONI LAP VÉGE

Makói Járási Hivatal Földhivatali Osztály
Makó 6900 Makó, Széchenyi tér 6 Pf:52

Oldal: 1/1

Nem hiteles tulajdoni lap - Szemle másolat

Megrendelés szám: 30005/828/2017

2017. 01. 16

MAKÓ

Szektor : 53

Belterület 33/1 helyrajzi szám

I. RÉSZ

1. Az ingatlan adatai:

| alrészlet adatak | terület | kat.t.jöv. | alosztály adatak |
|--------------------------------|---------|------------|------------------|
| művelési ág/kivett megnevezés/ | ha m2 | k.fill. | ter. kat.jöv. |
| | min.o | | ha m2 k.fill |

| | | | |
|---------------------|---|------|------|
| . Kivett közterület | 0 | 3647 | 0,00 |
|---------------------|---|------|------|

II. RÉSZ

1. tulajdoni hányad: 1/1

bejegyző határozat, érkezési idő: 22532/1991.06.28
jogcím: 1990. évi LKV számú tv. 107 par./2/
jogállás: tulajdonos
név: MAKÓ VÁROS ÖNKORMÁNYZATA
cím: 6900 MAKÓ Széchenyi tér 22.
törzsszám: 15726913

III. RÉSZ

1. bejegyző határozat, érkezési idő: 38008/2009.07.30

Vezetékjog
a területkimutatás szerinti 9 m2 területre.
jogosult:
név: EDF DÉMÁSZ HÁLÓZATI ELOSZTÓ KFT. törzsszám: 13792679
cím : 6724 SZEGED Kossuth Lajos sugárút 64-66.

2. bejegyző határozat, érkezési idő: 35875/2010.05.11

Vezetékjog
a területkimutatás szerinti 116 m2 területre. Eng.szám: VM-011/2010.
jogosult:
név: EDF DÉMÁSZ HÁLÓZATI ELOSZTÓ KFT. törzsszám: 13792679
cím : 6724 SZEGED Kossuth Lajos sugárút 64-66.

3. bejegyző határozat, érkezési idő: 38530/2011.10.24

Vezetékjog
A területkimutatás szerinti 28 m2 területre. Eng.szám: SZEMMBH/04807-1/2011/MU. E-10/2011.
jogosult:
név: EDF DÉMÁSZ HÁLÓZATI ELOSZTÓ KFT. törzsszám: 13792679
cím : 6724 SZEGED Kossuth Lajos sugárút 64-66.

Ez a tulajdoni lap közigazgatási hatósági eljárás céljából került kiadásra. Másra nem használható.

TULAJDONI LAP VÉGE

Makói Járási Hivatal Földhivatali Osztály
Makó 6900 Makó, Széchenyi tér 6. Pf:52

Oldal: 1/1

Nem hiteles tulajdoni lap - Szemle másolat

Megrendelés szám: 30005/829/2017

2017.01.16

MAKÓ

Szektor : 53

Belterület 33/2 helyrajzi szám

6900 MAKÓ Szent János tér 33/2 HRSZ. "felülvizsgálat alatt"
I.RÉSZ

1. Az ingatlan adatai:

| alrészlet adatak művelési ág/kivett megnevezés/ | min.o | terület ha m2 | kat.t.jöv. k.fill | alosztály adatak ter. kat.jöv. ha m2 k.fill |
|--|-------|------------------|----------------------|---|
|--|-------|------------------|----------------------|---|

| | | | | |
|---------------------|---|------|------|--|
| . Kivett közterület | 0 | 6726 | 0.00 | |
| II.RÉSZ | | | | |

1. tulajdoni hányad: 1/1

bejegyző határozat, érkezési idő: 32532/1991.06.28
jogcím: 1990. évi LKV számú tv. 107 par./2/
jogállás: tulajdonos
név: MAKÓ VÁROS ÖNKORMÁNYZATA
cím: 6900 MAKÓ Széchenyi tér 22.
törzsszám: 15726913

III.RÉSZ

1. bejegyző határozat, érkezési idő: 35620/2010.05.11

Vezetékjog
a területkimutatás szerinti 913 m2 területre. Eng.szám: VM-011/2010.
jogosult:
név: EDF DÉMÁSZ HÁLÓZATI ELOSZTÓ KFT. törzsszám: 13792679
cím : 6724 SZEGED Kossuth Lajos sugárút 64-66.

2. bejegyző határozat, érkezési idő: 38631/2011.10.29

Vezetékjog
A területkimutatás szerinti 135 m2 területre Eng.szám: SZEMMBH/04807-1/2011/MU. E-10/2011.
jogosult:
név: EDF DÉMÁSZ HÁLÓZATI ELOSZTÓ KFT. törzsszám: 13792679
cím : 6724 SZEGED Kossuth Lajos sugárút 64-66.

Ez a tulajdoni lap közigazgatási hatósági eljárás céljából került kiadásra. Másra nem használható.

TULAJDONI LAP VÉGE

Makói Járási Hivatal Földhivatali Osztály
Makó 6900 Makó, Széchenyi tér 6. Pf:52

Oldal: 1/1

Nem hiteles tulajdoni lap - Szemle másolat

Megrendelés szám: 30005/830/2017

2017.01.16

MAKÓ

Szektor : 53

Belterület 33/3 helyrajzi szám

I. RÉSZ

1. Az ingatlan adatai:

| alrészlet adatai művelési ág/kivett megnevezés/ | min.o | terület ha m2 | kat.t.jöv. k.fill. | alosztály adatai ter. kat.jöv. ha m2 k.fill. |
|--|-------|------------------|-----------------------|--|
| Kivett közterület | 0 | 1344 | 0.00 | |

II. RÉSZ

1. tulajdoni hányad: 1/1

bejegyző határozat, érkezési idő: 32532/1991.06.28
jogcím: 1990. évi LKV számú tv. 107 par./2/
jogállás: tulajdonos
név: MAKÓ VÁROS ÖNKORMÁNYZATA
cím: 6900 MAKÓ Széchenyi tér 22.
törzsszám: 15726913

III. RÉSZ

1. bejegyző határozat, érkezési idő: 38008/2009.07.30

Vezetékjog
a területkimutatás szerinti 15 m2 területre.
jogosult:
név: EDF DÉMÁSZ HÁLÓZATI ELOSZTÓ KFT. törzsszám: 13792679
cím : 6724 SZEGED Kossuth Lajos sugárút 64-66.

2. bejegyző határozat, érkezési idő: 36128/2010.05.11

Vezetékjog
a területkimutatás szerinti 633 m2 területre. Eng.szám: VM-011/2010.
jogosult:
név: EDF DÉMÁSZ HÁLÓZATI ELOSZTÓ KFT. törzsszám: 13792679
cím : 6724 SZEGED Kossuth Lajos sugárút 64-66.

3. bejegyző határozat, érkezési idő: 38532/2011.10.24

Vezetékjog
A területkimutatás szerinti 12 m2 területre. Eng.szám: SZEMMBH/04807-1/2011/MU. E-10/2011.
jogosult:
név: EDF DÉMÁSZ HÁLÓZATI ELOSZTÓ KFT. törzsszám: 13792679
cím : 6724 SZEGED Kossuth Lajos sugárút 64-66.

Ez a tulajdoni lap közigazgatási hatósági eljárás céljából került kiadásra. Másra nem használható.

TULAJDONI LAP VÉGE

Makói Járási Hivatal Földhivatali Osztály
Makó 6900 Makó, Széchenyi tér 6. Pf:52

Oldal: 1/2

Nem hiteles tulajdoni lap - Szemle másolat

Megrendelés szám:30005/831/2017

2017.01.16

MAKÓ

Szektor : 53

Belterület 699 helyrajzi szám

6900 MAKÓ Teleki László utca 699 HRSZ. "felülvizsgálat alatt"
I.RÉSZ

1. Az ingatlan adatai:

| alrészlet adatak művelési ág/kivett megnevezés/ | min.o | terület ha m2 | kat.t.jöv. k.fill. | alosztály adatak ter. kat.jöv. ha m2 k.fill |
|--|-------|------------------|-----------------------|---|
| . Kivett közterület | 0 | 7469 | 0,00 | |

2. bejegyző határozat: 36757/2008.05.29

Területe a 3,17,18,24,25,26,28/3 és 699 hrsz megosztása során változott.

II.RÉSZ

1. tulajdoni hányad: 1/1

bejegyző határozat, érkezési idő: 32532/1991.06.28

jogcím: 1990. évi LKV számú tv. 107 par./2/

jogállás: tulajdonos

név: MAKÓ VÁROS ÖNKORMÁNYZATA

cím: 6900 MAKÓ Széchenyi tér 22.

törzsszám: 15726913

III.RÉSZ

1. bejegyző határozat, érkezési idő: 38008/2009.07.30

Vezetékjog

a területkimutatás szerinti 396 m2 területre.

jogosult:

név: EDF DÉMÁSZ HÁLÓZATI ELOSZTÓ KFT. törzsszám: 13792679

cím : 6724 SZEGED Kossuth Lajos sugárút 64-66.

2. bejegyző határozat, érkezési idő: 32145/2010.02.25

Vezetékjog

A területkimutatás szerinti 77 m2 területre., VSz-242/2009M.

jogosult:

név: EDF DÉMÁSZ HÁLÓZATI ELOSZTÓ KFT. törzsszám: 13792679

cím : 6724 SZEGED Kossuth Lajos sugárút 64-66.

3. bejegyző határozat, érkezési idő: 35883/2010.05.11

Vezetékjog

A területkimutatás szerinti 925 m2-re. Eng.szám: VM-011/2010.

jogosult:

név: EDF DÉMÁSZ HÁLÓZATI ELOSZTÓ KFT. törzsszám: 13792679

cím : 6724 SZEGED Kossuth Lajos sugárút 64-66.

4. bejegyző határozat, érkezési idő: 37587/2011.10.24

Vezetékjog

A területkimutatás szerinti 51 m2 területre. Eng.szám: SZEMMBH/04807-1/2011/MU. E-10/2011.

jogosult:

név: EDF DÉMÁSZ HÁLÓZATI ELOSZTÓ KFT. törzsszám: 13792679

cím : 6724 SZEGED Kossuth Lajos sugárút 64-66.

Folytatás a következő lapon



MAKÓ VÁROS JEGYZŐJÉTŐL

Ügyiratszám: 1/714-2/2017/II.
Tárgy: nyilatkozat
Ügyintéző: Kaposta Áron

Makó Város Önkormányzata
Innovációs és Városfejlesztési Iroda
Műszaki Csoport

Makó
Széchenyi tér 22.
6800

Tisztelt Csoportvezető Úr!

Azzal a kéressel fordult Makó Város Jegyzőjéhez, hogy nyilatkozzon a makói Hagymatikum Fürdő bővítése kapcsán, a tervezett telekalakításnak Makó Város Településrendezési Terveivel való összhangjáról, a csatolt telekalakítási vázlattevé alapján.


A csatolt vázlattevével valamint a Településrendezési tervek vonatkozó előírásait megvizsgáltam, melyek alapján nyilatkozom, hogy a 6900 Makó, belterület 17 hrsz. alatti Hagymatikum Fürdő tervezett telekalakítása a Makó Településszerkezeti terv, valamint a Makó Város Önkormányzata Helyi Építési Szabályzatáról szóló 17/2006. (VII. 13.) Makó ör. rendelet és a hozzá tartozó Szabályozási Terv előírásaihoz illeszkedik, azokkal összhangban áll.

M a k ó, 2017. január 16.

Tisztelettel:

Dr. Bálint-Hankóczy Beatrix
jegyző megbízásából:




Dr. Ákosi Ádám
Jegyzői iroda
Hatósági csoport
csoportvezető

Erről értesítést kap:

1. Makó Város Önkormányzata, Innovációs és Városfejlesztési Iroda, Műszaki Csoport; helyben
2. Irattár