

Képviselő-testületi előterjesztés

2016. november 30.


Tárgy: Makó Város közigazgatási területén található köznevelési intézmények beiskolázási körzeteinek véleményezése

Előterjesztő: Farkas Éva Erzsébet polgármester


Ügyiratszám: 1/1320-1/2016/I.

Mellékletek: körzethatárok, összesített 2H-s létszám intézményi bontásban

Készítette: Makói Polgármesteri Hivatal – Jegyzői Iroda – Jogi Csoport


.....
Koczkáné dr. Szabó Gabriella

Témafelelős:


.....
dr. Szabó Sándor
irodavezető


Az előterjesztést látta:


.....


Véleményezésre megküldve:

Emberi Erőforrások Bizottsága

Törvényességi véleményezésre bemutatva:


.....
dr. Bálint-Hankóczy Beatrix
jegyző *h.*

A napirend előterjesztőjének jóváhagyása:


.....
Farkas Éva Erzsébet
polgármester



MAKÓ VÁROS POLGÁRMESTERÉTŐL

Ikt.sz: 1/1320-1/2016/I.

Előterjesztés

Tárgy: Makó Város közigazgatási területén található köznevelési intézmények beiskolázási körzeteinek véleményezése

Üi.: Koczkané dr. Szabó Gabriella

Melléklet: körzethatárok, összesített 2H-s létszám intézményi bontásban

Makó Város Önkormányzat Képviselő-testülete

M a k ó

Tisztelt Képviselő-testület!

A nemzeti köznevelésről szóló 2011. évi CXCV. törvény 50. § (8) bekezdése alapján a **kormányhivatal meghatározza és közzéteszi az iskolák felvételi körzetét**, továbbá a pedagógiai szakszolgálatot ellátó intézmény működési körzetét. A felvételi körzetek megállapításához a kormányhivatalnak be kell szereznie az érdekelt települési önkormányzatok véleményét. A nevelési-oktatási intézmények működéséről és a köznevelési intézmények névhasználatáról szóló 20/2012. (VIII.31.) EMMI rendelet 24. § (1) bekezdése alapján a felvételi körzetek megállapításához **a kormányhivatal minden év november utolsó napjáig beszerzi az illetékességi területén található települési önkormányzatok véleményét, amely tartalmazza a település jegyzőjének nyilvántartásában szereplő, a településen lakóhellyel, ennek hiányában tartózkodási hellyel rendelkező hátrányos helyzetű, általános iskolába járó gyermekek létszámát intézményi és tagintézményi bontásban, február utolsó napjáig pedig tájékoztatja a települési önkormányzatokat és az illetékességi területén működő általános iskolákat a kijelölt körzetekről.**

A Kormányhivatal Építésügyi, Hatósági, Oktatási és Törvényességi Felügyeleti Főosztálya által 2016. november 3. napján küldött megkeresésben megjelölt körzethatárokat a határozati javaslat 1. melléklete tartalmazza, melyek egyben a 2016/2017. évi beiskolázási körzeteket is jelenti. A mellékletben található körzethatárokból látszik, hogy Makó Város közigazgatási területén működő általános iskolák - **egy kivétellel - a település teljes közigazgatási területére vonatkozóan rendelkeznek felvételi körzettel, és a Makói Általános Iskola És Alapfokú Művészeti Iskola körzethatára van csak megosztva a székhely és a tagintézménye között.** Az előterjesztés 2. számú mellékletét képező dokumentum tartalmazza a Makó város közigazgatási területén lakóhellyel, ennek hiányában tartózkodási hellyel rendelkező - jegyzői nyilvántartásban szereplő - hátrányos helyzetű általános iskoláskorú gyermekek megoszlását az intézmények között.

A mellékelt dokumentumban jól látszik, hogy jelenleg a Makói Általános Iskola És Alapfokú Művészeti Iskola Makó, Szegedi u. 4-6. szám alatti székhelyén (Bartók Székhelyintézmény) tanulói jogviszonnyal rendelkező hátrányos helyzetű tanulók száma 4 fő, míg az Almási Tagintézménybe (Makó, Almási u. 52.) járó ugyanezen gyermekek száma 10 fő. Tekintettel arra, hogy 2016/2017. tanévben az intézményben nyilvántartott hátrányos helyzetű gyermekek számának megoszlása nem indokolja, valamint, hogy a városban működő többi köznevelési intézmény beiskolázási körzete a település egészére kiterjed, javasolt a korábbi körzethatárok megtartása.

Tisztelt Képviselő-testület!

A fentiek alapján javaslom az alábbi határozati javaslat elfogadását.

HATÁROZATI JAVASLAT

Makó Város Önkormányzat Képviselő-testülete a nemzeti köznevelésről szóló 2011. évi CXCV. törvény 50. § (8) bekezdésében meghatározott jogkörében eljárva támogatja a Csongrád Megyei Kormányhivatal által meghatározott körzethatárok megtartását.

A Képviselő-testület felkéri a polgármestert, hogy a véleményről írásban tájékoztassa a Csongrád Megyei Kormányhivatal Építésügyi, Hatósági, Oktatási és Törvényességi Felügyeleti Főosztály vezetőjét.

Határidő: azonnal

Felelős: polgármester

Erről értesítést kap:

- Makó város polgármestere
- Makó város jegyzője
- Makói Polgármesteri Hivatal Jegyzői Iroda Jogi Csoport
- Csongrád Megyei Kormányhivatal Építésügyi, Hatósági, Oktatási és Törvényességi Felügyeleti Főosztály
- Irattár

M a k ó, 2016. november 22.


Farkas Éva Erzsébet
polgármester



Makói járás

TELEPÜLÉS	OM	FH.	KÖTELEZŐ FELVÉTELT BIZTOSÍTÓ INTÉZMÉNY NEVE	INTÉZMÉNY CÍME	MEGJEGYZÉS
Ambrózfalva	039539	007	Pitvarosi Petőfi Sándor Általános Iskola és Alapfokú Művészeti Iskola Ambrózfalvi Tagintézménye	6916 Ambrózfalva, Dózsa Gy. u. 51.	Település közigazgatási területe 1-4. évfolyam (Csongrád megye egész területe a szlovák nemzetiségi nevelési-oktatást folytató osztályok tekintetében.)
	039539	004	Pitvarosi Petőfi Sándor Általános Iskola és Alapfokú Művészeti Iskola	6914 Pitvaros, Kossuth L. u. 27.	Település közigazgatási területe 5-8. évfolyam
Apátfalva	201360	001	Apátfalvi Dózsa György Általános Iskola	6931 Apátfalva, Hunyadi u. 22.	Település közigazgatási területe
Csanádalberti	039539	008	Pitvarosi Petőfi Sándor Általános Iskola és Alapfokú Művészeti Iskola Csanádalberti Tagintézménye	6915 Csanádalberti, Fő út 38/A	Település közigazgatási területe 1-4. évfolyam
	039539	004	Pitvarosi Petőfi Sándor Általános Iskola és Alapfokú Művészeti Iskola	6914 Pitvaros, Kossuth L. u. 27.	Település közigazgatási területe 5-8. évfolyam
Csanádpalota	201203	001	Csanádpalotai Dér István Általános Iskola	6913 Csanádpalota, Szent István u. 46.	Település közigazgatási területe
Földeák	029695	001	Földeáki Náray Lajos Általános Iskola	6922 Földeák, Zárda u. 18-20.	Település közigazgatási területe
	102930	005	Makói Általános Iskola és Alapfokú Művészeti Iskola Királyhegyesi Tagintézménye	6911 Királyhegyes, Jókai u. 29.	Település közigazgatási területe 1-4. évfolyam
Királyhegyes	102930	001	Makói Általános Iskola és Alapfokú Művészeti Iskola Almási Tagintézménye	6900 Makó, Almási u. 52.	Település közigazgatási területe 5-8. évfolyam
	102930	006	Makói Általános Iskola és Alapfokú Művészeti Iskola	6900 Makó, Szegedi u. 4-6.	Település közigazgatási területe 5-8. évfolyam
Kiszombor	029697	001	Kiszombori Dózsa György Általános Iskola	6775 Kiszombor, Óbébai u. 6.	Település közigazgatási területe
Kövegy	201203	001	Csanádpalotai Dér István Általános Iskola	6913 Csanádpalota, Szent István u. 46.	Település közigazgatási területe
Magyarcsanád	201596	001	Magyarcsanádi Református Általános Iskola és Hétszínvirág Református Óvoda és Egységes Óvoda-bölcsőde	6932 Magyarcsanád, Templom tér 3.	Település közigazgatási területe (Nkt. 33. § (2) bekezdése alapján)
Makó	102930	006	Makói Általános Iskola és Alapfokú Művészeti Iskola	6900 Makó, Szegedi u. 4-6.	Körzethez tartozó községek külön lista szerint
Makó	102930	001	Makói Általános Iskola és Alapfokú Művészeti Iskola Almási Tagintézménye	6900 Makó, Almási u. 52.	Körzethez tartozó községek külön lista szerint
Makó	201665	001	Kálvín Teri Református Általános Iskola	6900 Makó, Kálvín tér 6.	Település közigazgatási területe (Nkt. 33. § (1) bekezdése alapján)

Makói járás

TELEPÜLÉS	OM	FH.	KÖTELEZŐ FELVÉTELT BIZTOSÍTÓ INTÉZMÉNY NEVE	INTÉZMÉNY CÍME	MEGJEGYZÉS
Makó	201694	001	Makói Katolikus Általános Iskola és Óvoda	6900 Makó, Náway Lajos tér 12/a.	Település közigazgatási területe (Nkt. 33. § (1) bekezdése alapján)
Makó	029757	001	Szent István Egyházi Általános Iskola, Gimnázium és Kollégium	6900 Makó, Szent István tér 14-16.	Település közigazgatási területe (Nkt. 33. § (1) bekezdése alapján)
Makó	102612	001	Szikszai György Református Általános Iskola	6900 Makó, Szikszai u. 4.	Település közigazgatási területe (Nkt. 33. § (1) bekezdése alapján)
Makó	038484	007	Kozmutza Flóra Általános Iskola és Szakiskola Pápay Endre Óvoda, Általános Iskola, Szakiskola, Kollégium, Gyermekotthon és Egységes Gyógypedagógiai Módszertani Intézmény	6900 Makó, Vásárhelyi utca 1-3.	Az illetékes szakértői bizottság véleménye alapján a férőhely-kapacitás függvényében.
Makó	038484	008	Kozmutza Flóra Általános Iskola és Szakiskola Pápay Endre Óvoda, Általános Iskola, Szakiskola, Kollégium, Gyermekotthon és Egységes Gyógypedagógiai Módszertani Intézmény Makó, Ráday utcai Telephelye	6900 Makó, Ráday utca 5.	Az illetékes szakértői bizottság véleménye alapján a férőhely-kapacitás függvényében.
Maroslele	029700	001	Maroslelei Általános Iskola	6921 Maroslele, Árpád u. 2.	Település közigazgatási területe
Nagyér	102930	002	Makói Általános Iskola és Alapfokú Művészeti Iskola Nagyéri Tagintézménye	6917 Nagyér, Petőfi S. u. 24.	Település közigazgatási területe 1-4. évfolyam
	039539	004	Pitvarosi Petőfi Sándor Általános Iskola és Alapfokú Művészeti Iskola	6914 Pitvaros, Kossuth L. u. 27.	Település közigazgatási területe 5-8. évfolyam
Nagylak	102930	001	Makói Általános Iskola és Alapfokú Művészeti Iskola Almási Tagintézménye	6900 Makó, Almási u. 52.	Település közigazgatási területe
	102930	006	Makói Általános Iskola és Alapfokú Művészeti Iskola	6900 Makó, Szegedi u. 4-6.	Település közigazgatási területe
Ófődeák	029695	001	Fődeáki Náway Lajos Általános Iskola	6922 Fődeák, Zárda u. 18-20.	Település közigazgatási területe
Pitvaros	039539	004	Pitvarosi Petőfi Sándor Általános Iskola és Alapfokú Művészeti Iskola	6914 Pitvaros, Kossuth L. u. 27.	Település közigazgatási területe (Csongrád megye egész területe a szlovák nemzetiségi nevelést oktatóst folytató osztályok tekintetében.)

Makói járás

MAKÓI ÁLTALÁNOS ISKOLA ÉS ALAPFOKÚ MŰVÉSZETI ISKOLA

6900 MAKÓ, SZEGEDI U. 4-6.

OM 102930 (006)

6900 ÁLLOMÁS TÉR	6900 ISKOLA UTCA
6900 APAFFY UTCA	6900 JÉG UTCA
6900 ARADI UTCA	6900 JÓZSEF ATTILA UTCA PÁRATLAN (1-TŐL 17-IG)
6900 ARANY JÁNOS UTCA	6900 JÓZSEF ATTILA UTCA PÁROS (2-TŐL 40-IG)
6900 ÁRPÁD UTCA	6900 KÁKÁS UTCA
6900 BAJCSY-ZSILINSZKY LAKÓTELEP	6900 KÁLVÁRIA UTCA PÁRATLAN (1-TŐL 33-IG)
6900 BAJZA UTCA	6900 KÁLVÁRIA UTCA PÁROS (2-TŐL 42-IG)
6900 BALATON UTCA	6900 KÁLVIN TÉR
6900 BALOGH ÁDÁM UTCA	6900 KÁLVIN UTCA
6900 BÁRÁNYOS SOR	6900 KÁPOLNA UTCA
6900 BÁRÓ JÓSIKA UTCA	6900 KÁROLYI MIHÁLY UTCA
6900 BATTYÁNY UTCA	6900 KELEMEN LÁSZLÓ UTCA
6900 BÉKE TÉR	6900 KERKÁPOLY UTCA
6900 BERZSENYI UTCA PÁRATLAN (29-TŐL)	6900 KERTÉSZ UTCA
6900 BERZSENYI UTCA PÁROS (26-TŐL)	6900 KÍGYÓ UTCA
6900 BOCSKAI UTCA	6900 KINIZSI UTCA
6900 BOLYGÓ UTCA	6900 KIRÁLYHEGYESI UTCA
6900 BOTOND UTCA	6900 KISPOROND UTCA
6900 CSANÁD VEZÉR TÉR	6900 KISS ERNŐ UTCA
6900 CSANÁDI UTCA	6900 KLAPKA UTCA
6900 CSERJE UTCA	6900 KONT UTCA
6900 CSOKONAI UTCA	6900 KÓRHÁZ UTCA
6900 CSŐSZ UTCA	6900 KÖKÉNY UTCA
6900 DAMJANICH UTCA	6900 KÖLCSEY UTCA
6900 DEÁK FERENC UTCA	6900 KŐRÖSI CSOMA S. UTCA
6900 DOBSA LAJOS UTCA	6900 LÁZÁR UTCA
6900 DÓZSA TELEP	6900 LESI SZŐLŐ
6900 DR. TÓTH ALADÁR UTCA	6900 LESI UTCA
6900 EÖTVÖS UTCA PÁRATLAN (1-TŐL 43-IG)	6900 LIGET UTCA
6900 EÖTVÖS UTCA PÁROS (2-TŐL 40-IG)	6900 LISZTES UTCA
6900 ERDEI FERENC TÉR	6900 LONOVICS SUGÁRÚT
6900 ERDÉLYI PÜSPÖK UTCA	6900 LÓNYAI UTCA
6900 ESZPERANTÓ UTCA	6900 LÚDVÁRI ERDÉSZHÁZ
6900 FECSKE UTCA	6900 LÚDVÁRI UTCA
6900 FUVOLA UTCA	6900 MADARÁSZ UTCA
6900 FŰRÉSZ UTCA	6900 MAKOVECZ TÉR
6900 GERIZDES CSŐSZHÁZ	6900 MARCZIBÁNYI TÉR
6900 GERIZDES DŰLŐ	6900 MAROS UTCA
6900 GERIZDES UTCA	6900 MARTINOVICS UTCA
6900 GILICZE ISTVÁN UTCA	6900 MEGYEHÁZ UTCA
6900 GŐZMALOM UTCA	6900 MESKÓ UTCA
6900 HAJNAL UTCA	6900 MÉSZÁROS UTCA
6900 HAJNÓCZY UTCA	6900 MIKES KELEMEN UTCA
6900 HARMAT UTCA	6900 MIKÓCSA UTCA
6900 HÉDERVÁRI UTCA	6900 MIKSZÁTH KÁLMÁN UTCA
6900 HOLD UTCA	6900 MOHÁCSI UTCA
6900 HONVÉD UTCA PÁRATLAN (71-TŐL)	6900 MÓRA FERENC UTCA
6900 HONVÉD UTCA PÁROS (70-TŐL)	6900 MUNKÁCSY UTCA
6900 HUNFALVY UTCA	6900 NÁDASDY UTCA
6900 HUNYADI UTCA	6900 NAGYÉR SÉTÁNY
6900 HUSZÁR UTCA	6900 NAP UTCA
6900 IRÁNYI UTCA	6900 NÁVAY LAJOS TÉR

Makói járás

6900 NYIZSNYAI UTCA
6900 ÓSZEGEDI ÚT
6900 PÁVA UTCA
6900 PÁZMÁNY UTCA
6900 PERCZEL UTCA
6900 PETŐFI PARK
6900 PETŐFI UTCA
6900 PLATÁN UTCA
6900 POROND UTCA
6900 POSTA UTCA
6900 RÁDAY UTCA
6900 RÁKÓCZI UTCA
6900 RÉVAI UTCA
6900 RÉVÉSZ UTCA
6900 SIMONYI UTCA
6900 SÍP UTCA PÁRATLAN (1-TŐL 27-IG)
6900 SÍP UTCA PÁROS (2-TŐL 32-IG)
6900 SOPRONI UTCA
6900 SZÉCHENYI TÉR
6900 SZEGEDI UTCA
6900 SZEMERE UTCA
6900 SZENT ANNA UTCA
6900 SZENT GELLÉRT UTCA
6900 SZENT ISTVÁN TÉR
6900 SZENT JÁNOS TÉR
6900 SZENT LÓRINC UTCA
6900 SZÉP UTCA PÁRATLAN (1-TŐL 27-IG)
6900 SZÉP UTCA PÁROS (2-TŐL 32-IG)
6900 SZIRBIK MIKLÓS UTCA
6900 SZÍV UTCA
6900 SZUNDI JENŐ UTCA
6900 SZÚNYOG UTCA
6900 TÁBOR UTCA

6900 TATÁR UTCA
6900 TÁTRA UTCA
6900 TELEKI LÁSZLÓ UTCA
6900 TINÓDI UTCA
6900 TISZA UTCA
6900 TOLDI UTCA
6900 TÖLGYFA UTCA
6900 TÖLTÉS UTCA
6900 TÖMÖRKÉNY UTCA
6900 TÖRÖK UTCA
6900 TULIPÁN UTCA
6900 TÜKÖR UTCA
6900 ÚJ UTCA
6900 ÚRI UTCA
6900 VÁSÁRHELYI UTCA PÁRATLAN (1-TŐL 7-IG)
6900 VÁSÁRHELYI UTCA PÁROS (2-TŐL 6-IG)
6900 VASÚT SOR
6900 VELNÖK UTCA
6900 VEREBES DÚLŐ
6900 VEREBES UTCA
6900 VÍZIMALOM UTCA
6900 VÖRÖSMARTY UTCA
6900 WEKERLE UTCA
6900 WESSELÉNYI UTCA PÁRATLAN (1-TŐL 13-IG)
6900 WESSELÉNYI UTCA PÁROS (2-TŐL 10-IG)
6900 ZOLTÁN UTCA
6900 ZRÍNYI UTCA
6903 HATRONGYOS TANYA

KIRÁLYHEGYES TELEPÜLÉS KÖZIGAZGATÁSI TERÜLETE 5-8.
ÉVFOLYAM
NAGYLAK TELEPÜLÉS KÖZIGAZGATÁSI TERÜLETE

MAKÓI ÁLTALÁNOS ISKOLA ÉS ALAPFOKÚ MŰVÉSZETI ISKOLA ALMÁSI TAGINTÉZMÉNYE

6900 MAKÓ, ALMÁSI U. 52.

OM 102930 (001)

6900 ADRIAI UTCA
6900 ADY ENDRE UTCA
6900 ÁGYU UTCA
6900 ALKOTMÁNY UTCA
6900 ALMA UTCA
6900 ALMÁSI UTCA
6900 ARDICS TANYA
6900 ARDICS UTCA
6900 ÁRVÍZ UTCA
6900 ATILA UTCA
6900 AULICH UTCA
6900 BALASSA UTCA
6900 BÁNAT UTCA
6900 BÁNFFY UTCA
6900 BÁRÁNY UTCA
6900 BARCSAI UTCA
6900 BAROSS UTCA
6900 BÉKE UTCA
6900 BEM UTCA

6900 BERCSÉNYI UTCA
6900 BERZSENYI UTCA PÁRATLAN (1-TŐL 27-IG)
6900 BERZSENYI UTCA PÁROS (2-TŐL 24-IG)
6900 BETHLEN UTCA
6900 BIMBÓ UTCA
6900 BÍRÓ UTCA
6900 BRASSÓI UTCA
6900 BÚZA UTCA
6900 CÉDULAHÁZ UTCA
6900 CZUCZOR UTCA
6900 CSÁKI UTCA
6900 CSILLAG UTCA
6900 DÁLI TANYA
6900 DÁLI UGAR TANYA
6900 DEMBINSZKY UTCA
6900 DIÓFA UTCA
6900 DOBÓ UTCA
6900 DOHÁNY UTCA
6900 DUGONICS UTCA

Makói járás

6900 EÖTVÖS UTCA PÁRATLAN (45-TŐL)
6900 EÖTVÖS UTCA PÁROS (42-TŐL)
6900 ERDŐ ŐRHÁZ
6900 ERDŐ ÚJSOR
6900 ERDŐ UTCA
6900 EST UTCA
6900 ESZE TAMÁS UTCA
6900 FEJEDELEM UTCA
6900 FELTÁMADÁS UTCA
6900 FIUMEI UTCA
6900 FOLYAMATOS TELEP
6900 FÖLDEÁKI ÚT
6900 FÜLEMÜLE UTCA
6900 FŰTŐ UTCA
6900 GARAI TÉR
6900 GÁRDONYI GÉZA UTCA
6900 GÉM UTCA
6900 GIZELLA UTCA
6900 GYÓNI GÉZA UTCA
6900 GYÖNGY UTCA
6900 GYÖNGYTYÚK UTCA
6900 HABTATÓ UGAR TANYA
6900 HARGITA UTCA
6900 HÁRSFA UTCA
6900 HOLLÓ UTCA
6900 HOLLÓSY KORNÉLIA UTCA
6900 HONVÉD UTCA PÁRATLAN (1-TŐL 69-IG)
6900 HONVÉD UTCA PÁROS (2-TŐL 68-IG)
6900 HOSSZÚ UTCA
6900 HÓVIRÁG UTCA
6900 IBOLYA UTCA
6900 IGÁS TANYA
6900 INGÓ SZŐLŐ
6900 JÁNGOR TANYA
6900 JÁRANDÓ TANYA
6900 JÁZMIN UTCA
6900 JÓKAI UTCA
6900 JÓZSEF ATTILA UTCA PÁRATLAN (19-TŐL)
6900 JÓZSEF ATTILA UTCA PÁROS (42-TŐL)
6900 JUHÁSZ GYULA TÉR
6900 JUSTH GYULA UTCA
6900 KÁLVÁRIA UTCA PÁRATLAN (35-TŐL)
6900 KÁLVÁRIA UTCA PÁROS (44-TŐL)
6900 KASSAI UTCA
6900 KAZINCZY UTCA
6900 KECSKEMÉTI ÁRMIN UTCA
6900 KENDERFÖLD UTCA
6900 KÉSMÁRKI UTCA
6900 KIRÁLY UTCA
6900 KISFALUDY UTCA
6900 KISUJHEGY SZŐLŐ
6900 KMETTY UTCA
6900 KOLOZSVÁRI UTCA
6900 KORONA UTCA
6900 KORTYOGÓ TANYA
6900 KOSSUTH UTCA
6900 KÜRT UTCA
6900 LAKAT UTCA
6900 LEHEL UTCA
6900 LENDVAI UTCA
6900 LILIOM UTCA
6900 LUTHER UTCA
6900 MAGYAR UTCA
6900 MAJLÁTH UTCA
6900 MARGITTAI CSŐSZHÁZ
6900 MÁTYÁS UJSOR
6900 MÁTYÁS UTCA
6900 MEGYERI UTCA
6900 MEZŐ UTCA
6900 MIKLÓS UTCA
6900 MÓRICZ ZSIGMOND UTCA
6900 MUNKÁS UTCA
6900 MURÁNYI UTCA
6900 NAGYCSILLAG UTCA
6900 NYÚL UTCA
6900 ORGONA UTCA
6900 OROSZLÁN UTCA
6900 PÁGER ANTAL UTCA
6900 PAIZS UTCA
6900 PARASZT UTCA
6900 PATAI TÉR
6900 PIPACS UTCA
6900 POZSONYI UTCA
6900 PULITZER SÉTÁNY
6900 RIGÓ UTCA
6900 RÓKA UTCA
6900 RÓZSA UTCA
6900 RUDNAY UTCA
6900 SARKANTYÚ UTCA
6900 SAS UTCA
6900 SÍP UTCA PÁRATLAN (23-TŐL)
6900 SÍP UTCA PÁROS (20-TŐL)
6900 SIRKERT UTCA
6900 SOVÁNY UTCA
6900 SZEGFŰ KÖZ
6900 SZEGFŰ UTCA
6900 SZÉKELY UTCA
6900 SZÉN UTCA
6900 SZENDE UTCA
6900 SZENTHÁROMSÁG UTCA
6900 SZÉP UTCA PÁRATLAN (29-TŐL)
6900 SZÉP UTCA PÁROS (34-TŐL)
6900 SZERECSEN UTCA
6900 SZIGETI UTCA
6900 SZIGLIGETI UTCA
6900 SZIKSZAI UTCA
6900 SZILÁGYI DEZSŐ UTCA
6900 SZONDY UTCA
6900 SZŐLŐ UTCA
6900 TÁNCSICS MIHÁLY UTCA
6900 TÁNCSICS TELEP
6900 TELEKI BLANKA UTCA
6900 TEMESVÁRI UTCA
6900 TEMPLOMKÖZ UTCA

Makói járás

6900 THÖKÖLY UTCA
6900 TOMPA UTCA
6900 TORMA IMRE UTCA
6900 TÖMPÖS TANYA
6900 TÜRRE UTCA
6900 UGAR TANYA
6900 ŰSTÖKÖS UTCA
6900 VADÁSZ UTCA
6900 VÁGÓHÍD UTCA
6900 VÁRADI UTCA
6900 VÁSÁRHELYI UTCA PÁRATLAN (9-TŐL)
6900 VÁSÁRHELYI UTCA PÁROS (8-TŐL)
6900 VASKAPU UTCA
6900 VASVÁRI PÁL UTCA
6900 VÉCSEI UTCA
6900 VIRÁG UTCA
6900 WESSELÉNYI UTCA PÁRATLAN (15-TŐL)
6900 WESSELÉNYI UTCA PÁROS (12-TŐL)
6900 WLAŠSICH UTCA
6903 BOGÁRZÓ TANYA
6903 KOSSUTH UTCA
6903 MAKÓI UTCA
6903 PETŐFI UTCA
6903 RÁKÓCZI UTCA
6903 RÁKOS PUSZTA
6903 RÁKOS TANYA
6903 SEMLYÉK TANYA
6903 TÁNCSICS MIHÁLY UTCA

KIRÁLYHEGYES TELEPÜLÉS KÖZIGAZGATÁSI TERÜLETE 5-8.
ÉVFOLYAM

NAGYLAK TELEPÜLÉS KÖZIGAZGATÁSI TERÜLETE

Adattábla az általános iskolai felvételi körzetek meghatározásához

Település neve:		Makó						
Az általános iskolás korú gyermekek településen belüli létszáma:		1869						
A HH általános iskolás korú gyermekek településen belüli létszáma:		61						
A HH általános iskolás korú gyermekek településen belüli aránya: *		0,032						
Ssz.	A településen működő intézmény / tagintézmény / feladatellátási hely megnevezése	Az intézmény / tagintézmény / feladatellátási hely felvételi körzetében:			Az intézmény / tagintézmény / feladatellátási hely(én)			
		Az általános iskolás korú tanulók létszáma:	A HH tanulók létszáma:	A HH tanulók körzetben belüli aránya**:	Alapító okiratában / szakmai alappdokumentum szerint meghatározott maximális tanulói létszám	Tényleges tanulói létszáma (2016. okt. 1. statisztikai adat)	A HH tanulók létszáma***	A HH tanulók aránya
1.	Makói Általános Iskola és Alapfokú Művészeti Iskola/Bartók Székelyintézmény	996	24	0,024	243	236	4	1,7%
2.	Makói Általános Iskola és Alapfokú Művészeti Iskola/Almásfi Tagintézmény	873	37	0,042	432	318	10	3,1%
3.	Káivini Teri Református Általános Iskola	1869	61	0,032	648	592	14	2,4%
4.	Makói Katolikus Általános Iskola	1869	61	0,032	254	158	19	12,0%
5.	Szent István Egyházi Általános Iskola, Gimnázium és Kollégium	1869	61	0,032	480	295	5	1,7%
6.	Szikszai György Református Általános Iskola Kozmutza Flóra Általános Iskola és Szakiskola Pápay Endre Óvoda, Általános Iskola, Szakiskola, Kollégium, Gyermekotthon és Egységes Gyógypedagógiai Módszertani Intézmény	1869	61	0,032	244	191	20	10,5%
7.	Az illetékes zsakértői bizottság véleménye alapján				241	92	4	4,3%

Kelt: Makó, 2016. november 22.

Az adattáblát kitöltő neve:

* az adott településen lakóhellyel, ennek hiányában tartózkodási hellyel rendelkező összes általános iskolába járó HH gyermek létszámát el kell osztani a településen lakóhellyel, ennek hiányában tartózkodási hellyel rendelkező összes általános iskolába járó gyermek létszámával [20/2012. EMMI rendelet 24.§ (2)]

** az adott felvételi körzetben lakóhellyel, ennek hiányában tartózkodási hellyel rendelkező összes általános iskolába járó HH tanulónak a létszámát el kell osztani a felvételi körzetben lakóhellyel, ennek hiányában tartózkodási hellyel rendelkező összes tanuló létszámával [20/2012. EMMI rendelet 24.§ (2)]

*** hátrányos helyzetű tanulók létszáma az iskolában

Figyelem! Kizárólag a HH tanulók létszámát és arányát kell a táblázatban külön feltüntetni, a HHH tanulókat nem.

Visszaküldendő: **2016. november 30-ig** elektronikusan a szerencses.gyovrgy@csongrad.gov.hu e-mail címre