

## Képviselő-testületi előterjesztés

2016. május 31.

**Tárgy:** **Beépítésre szánt övezetek közterületei- valamint zártkerti övezetek területei elnevezésének megállapítása**

**Előterjesztő:** Farkas Éva Erzsébet polgármester




**Ügyiratszám:** 1/646-1/2016/I.

**Melléklet:** Térképmásolat, Földrajzinév-bizottság szakvéleménye

**Készítette:** Makói Polgármesteri Hivatal  
Jegyzői Iroda  
Hatósági Csoport

**Témafelelős:** Kaposta Áron

**Az előterjesztést látta:**


  
.....  
  
.....  
  
.....

**Véleményezésre megküldve:**

Ügyrendi és Pénzügyi Bizottság

Makovecz Imre Bizottság

**Törvényességi véleményezésre bemutatva:**

  
.....  
dr. Bálint-Hankóczy Beatrix  
jegyző

**A napirend előterjesztőjének jóváhagyása:**

  
.....  
Farkas Éva Erzsébet  
polgármester



# MAKÓ VÁROS POLGÁRMESTERÉTŐL

Ikt.sz.: 1/646-1/2016/I.

Üi.: Kaposta Áron

## Előterjesztés

**Tárgy:** Beépítésre szánt övezetek közterületei valamint zártkerti övezetek területei elnevezésének megállapítása

**Melléklet:** Térképmásolat, Földrajzinév-bizottság szakvéleménye

## Makó Város Önkormányzat Képviselő-testülete

### MAKÓ

#### Tisztelt Képviselő-testület!

A központi címregiszterről és a címkezelésről szóló 345/2014. (XII.23.) Korm. rendelet (továbbiakban: Címr. Korm. r.) 2. § (1) bekezdés alapján a Magyarország területén található ingatlanok e rendeletben rögzített eljárási rend szerint megállapított és a központi címregiszterbe bejegyzett címmel kell rendelkeznie. A Címr. Korm. r. (2) bekezdés a) pontja alapján cím akkor keletkezik, ha valamennyi címadatát bejegyezték a központi címregiszterbe. A Címr. Korm. r. 4. § (1) bekezdésében a Kormány címképzésért felelős szervként az ingatlan fekvése szerint illetékes települési önkormányzat jegyzőjét jelöli ki.

A Címr. Korm. r. 8. § (1) bekezdés szerint, ha a címkezeléshez olyan címadat beszerzése szükséges, amelynek megállapítása más hatóság, szerv, szervezet vagy önkormányzati képviselő-testület hatáskörébe tartozik, a címképzésért felelős szerv megkeresi az illetékes hatóságot, szervet, szervezetet vagy önkormányzati képviselő-testületet. A címképzésért felelős szerv az önkormányzati képviselő-testület döntésének megfelelő címelemet jegyzi be a központi címregiszterbe.

A Címr. Korm. r. 8. § (5) bekezdés alapján a címképzésért felelős szerv a címkezeléssel érintett címeket a helyi önkormányzat honlapján közzéteszi, ennek hiányában vagy emellett hirdetőtábláján kifüggeszti vagy más, helyben szokásos módon közzéteszi, úgy hogy az legalább kifüggesztésétől vagy közzétételétől számított egy hónapig folyamatosan megtekinthető legyen.

Magyarország helyi önkormányzatairól szóló 2011. évi CLXXXIX. törvény (továbbiakban: Mötv.) 13. § (1) bekezdés 3. pontja alapján közterületek nevének megállapítása, megváltoztatása Makó Város Képviselő-testületének hatáskörébe tartozik. A Mötv. 143. § (3) bekezdés alapján felhatalmazást kapott önkormányzatunk, hogy rendeletben állapítsa meg a közterületek elnevezésének, valamint az elnevezésük megváltoztatására irányuló kezdeményezés és a házszám-megállapítás szabályait, amelyet Makó Város Önkormányzat Képviselő-testületének közterületek elnevezéséről és a házszámozás szabályairól szóló 48/2012. (XII.20.) önkormányzati rendelete szabályoz.

Továbbá a magyarországi hivatalos földrajzi nevek megállapításáról és nyilvántartásáról szóló 303/2007. (XI.14.) Korm. rendelet (továbbiakban: Korm. rendelet) 2. § (2) bekezdése, valamint (3) bekezdés j) pontja alapján hivatalos földrajzi névnek minősül a közterületnév, azaz a bel- és külterületi közutak és terek rendszerint út, utca, tér, park, köz, sétány stb. utótagot tartalmazó neve.

A Korm. rendelet 4. § (2) bekezdése alapján a Földrajzinév-bizottság véleményezi a 2. § (3) bekezdés f)-k) pontjaiban meghatározott hivatalos földrajzi nevekre - így a közterületnévre (utcanévre) - vonatkozó javaslatokat. A Korm. rendelet 5. § (1) bekezdése szerint a hivatalos földrajzi nevek megállapításakor figyelemmel kell lenni a helyi lakosság élő névhasználatára, a települési önkormányzat és a nemzetiségi önkormányzat, az egyéb szervezetek véleményére,

továbbá a természet- és társadalomtudományok eredményeire, a történelmi hagyományokra, különösen a helytörténeti kutatásokra, az elpusztult települések nevére, ezen kívül a földrajzi környezetre, a mező- és erdőgazdasági művelési szerkezetre, a nemzetiségi viszonyokra, a nyelvi és nyelvhelyességi követelményekre. A nyelvhelyességi követelmények magukba foglalják a mindenkori akadémiai helyesírás követését és az arra épülő szabályok betartását.

Makó város belterületén számos olyan beépítetlen terület található, amely beépítésre szánt övezetben fekszik, ám közterületei nincsenek nevesítve. A Címr. Korm. r. 2. § (1) bekezdés a) pontja alapján az elnevezésük szükséges.

Makó város belterületi határán számos zártkertes övezet is található. Az itt található kiskertek közül azon ingatlanoknak kell címmel rendelkeznie, amelyeken a Címr. Korm. r. 2. § (1) bekezdés c) és d) pontjai értelmében

ca) épületet létesítettek,

cb) létesített önálló épülethez nem kapcsolódó, építési engedély köteles pince található [a továbbiakban a bc) és cb) alpontok együtt: pince];

d) olyan, a b) és c) pontban meghatározott telekkel alkotórészi kapcsolatban lévő önálló rendeltetési egység, amelynek e rendelet céljával összhangban a címképzésért felelős szerv cím képzését szükségesnek tartja [a továbbiakban: az a)-d) pontok együtt: ingatlan].

Mivel a zártkerti területek nem beépítésre szánt övezetben fekszenek (új beépítés nem várható), a közbeszédben pedig önálló egységekként jelennek meg ezek a területek, így javasolt az érintett területegységeken belüli valamennyi közterületet egyetlen – a terület nevéből képzett – közterület névvel elnevezni.

Tekintettel arra, hogy számos beépítésre szánt területen lévő út, dűlő, stb. valamint számos zártkertes övezet dűlője közterületnévvel nem rendelkezik, úgy a címképzés első lépéseként szükséges kötelezettség ezen közterületek elnevezése, az alábbi javaslat szerint:

KÖZTERÜLET	JEL	HRSZ.	TUL./KEZELŐ	MŰV.ÁG.
<b>Beépítésre szánt övezetek közterületei:</b>				
Bárány dűlő	1.	10306/10	NIF Zrt.	szántó
		10306/18	NIF Zrt.	szántó
		10308/6	NIF Zrt.	kivett beépítetlen terület
		10308/12	NIF Zrt.	kivett beépítetlen terület
		10309/4	NIF Zrt.	kivett beépítetlen terület
		10310/12	NIF Zrt.	kivett beépítetlen terület
		10310/16	NIF Zrt.	kivett beépítetlen terület
		10310/20	NIF Zrt.	kivett beépítetlen terület
		10317/8	NIF Zrt.	kivett beépítetlen terület
		10317/12	NIF Zrt.	kivett beépítetlen terület
		10317/16	NIF Zrt.	kivett beépítetlen terület
		10317/20	NIF Zrt.	kivett beépítetlen terület
		10317/24	NIF Zrt.	kivett beépítetlen terület
		10318/2	NIF Zrt.	kivett beépítetlen terület
		10319/2	NIF Zrt.	kivett beépítetlen terület
		10320/4	NIF Zrt.	kivett beépítetlen terület
		10320/8	NIF Zrt.	kivett beépítetlen terület
		10321/2	NIF Zrt.	kivett beépítetlen terület
		10322/5	NIF Zrt.	szántó
		10322/9	NIF Zrt.	kivett beépítetlen terület
		10322/13	NIF Zrt.	kivett beépítetlen terület
		10323/2	NIF Zrt.	kivett beépítetlen terület
		10324/5	NIF Zrt.	kivett beépítetlen terület
		10324/9	NIF Zrt.	kivett beépítetlen terület
		10324/13	NIF Zrt.	kivett beépítetlen terület

		10325/2	Tisza-Marosszögi VGT.	kivett csatorna
		10346/1	NIF Zrt.	szántó
		10345/2	NIF Zrt.	kivett beépítetlen terület
		10358/1	Makó Város Önk.	kivett közút
		10371	Makó Város Önk.	kivett közút
Mikócsa dűlő	2.	10476	Makó Város Önk.	kivett közút
		0625/3	Makó Város Önk.	kivett saját haszn. út
		0625/4	NIF Zrt.	kivett saját haszn. út
Gyilkos tavi dűlő	3.	10573	Makó Város Önk.	kivett közút
		10582	Makó Város Önk.	kivett közút
Marsi-halom dűlő	4.	10593/3	Makó Város Önk.	kivett közterület
		10594	Makó Város Önk.	kivett közterület
		10619	Makó Város Önk.	kivett közút
		10626	Makó Város Önk.	kivett közút
Kertész dűlő	5.	6450	Makó Város Önk.	kivett közút
Gerizdes dűlő	6.	6533	Makó Város Önk.	kivett közút
Zsombékos dűlő	7.	6584	Makó Város Önk.	kivett közút
		6596	Makó Város Önk.	kivett közút
Kákás dűlő	8.	10691/1	Makó Város Önk.	kivett közút
		10656	Makó Város Önk.	kivett közút
		10657	Makó Város Önk.	kivett közút
Homok part	9.	014/10	Túri Kálmánné	kivett saját haszn. út
Czuczor dűlő	10.	4033	Makó Város Önk.	kivett közterület
Ardics dűlő	11.	3830	Makó Város Önk.	kivett közút
		3662	Makó Város Önk.	kivett közút
		3722	Makó Város Önk.	kivett közút
Ardics köz	12.	3912	Makó Város Önk.	kivett közút
Penyák dűlő	13.	3600	Makó Város Önk.	kivett közút
Pintér dűlő	14.	3501	Makó Város Önk.	kivett közút
Gera dűlő	15.	3573/2	Makó Város Önk.	kivett közút
Csatorna part	16.	2870/1	Makó Város Önk.	kivett közút
Nádas dűlő	17.	3437/2	Makó Város Önk.	kivett közút
Botrocányi dűlő	18.	0144/3	Makó Város Önk.	kivett közút

**Zártkerti övezetek közterületei:**

Verebesi kertsor	19.	23061	Makó Város Önk.	kivett közút(árterület)
		23204	Makó Város Önk.	kivett közút(árterület)
		23270	Makó Város Önk.	kivett közút(árterület)
		23325	Makó Város Önk.	kivett közút(árterület)
		23018	Makó Város Önk.	kivett közút(árterület)
		23109	Makó Város Önk.	kivett közút(árterület)
		23085	Makó Város Önk.	kivett közút(árterület)
		23156	Makó Város Önk.	kivett közút(árterület)
		23225	Makó Város Önk.	kivett közút(árterület)

		23285	Makó Város Önk.	kivett közút(árterület)
		23330	Makó Város Önk.	kivett közút(árterület)
Szárashídi kertsor	20.	22999	Makó Város Önk.	kivett közút(árterület)
		23010	Makó Város Önk.	kivett közút(árterület)
		22829	Makó Város Önk.	kivett közút(árterület)
		22954	Makó Város Önk.	kivett közút(árterület)
		22895	Makó Város Önk.	kivett közút(árterület)
		23726	Makó Város Önk.	kivett saját haszn. út(árterület)
		23727	Makó Város Önk.	kivett saját haszn. út(árterület)
		23830	Makó Város Önk.	kivett saját haszn. út(árterület)
		23843	Makó Város Önk.	kivett saját haszn. út(árterület)
		23806	Makó Város Önk.	kivett saját haszn. út(árterület)
		23772	Makó Város Önk.	kivett saját haszn. út(árterület)
		23789	Makó Város Önk.	kivett saját haszn. út(árterület)
		23735	Makó Város Önk.	kivett saját haszn. út(árterület)
		23807	Makó Város Önk.	kivett saját haszn. út(árterület)
		23750	Makó Város Önk.	kivett saját haszn. út(árterület)
Egeresi kertsor	21.	016/1	Kis Ferenc Csertus Tibor Csertusné Kocsis Ágnes	kivett út
		22743/1	Makó Város Önk.	kivett közút(árterület)
		22743/2	Makó Város Önk.	kivett közút(árterület)
		22701/1	Makó Város Önk.	kivett közút(árterület)
		22828/1	Makó Város Önk.	kivett közút(árterület)
		22828/2	Makó Város Önk.	kivett közút(árterület)
		22741/2	Makó Város Önk.	kivett közút(árterület)
Csipkési kertsor	22.	21050	Makó Város Önk.	kivett közút(árterület)
		21732	Makó Város Önk.	kivett közút(árterület)
		21560	Makó Város Önk.	kivett közút(árterület)
		21274	Makó Város Önk.	kivett közút(árterület)
		21351	Makó Város Önk.	kivett közút(árterület)
		21478	Makó Város Önk.	kivett közút(árterület)
		21823	Makó Város Önk.	kivett közút(árterület)
		21119/1	Makó Város Önk.	kivett közút(árterület)
		21119/2	Makó Város Önk.	kivett közút(árterület)
		21385	Makó Város Önk.	kivett közút(árterület)
		21920/1	Makó Város Önk.	kivett közút(árterület)
		21920/2	Makó Város Önk.	kivett közút(árterület)
		22135	Makó Város Önk.	kivett közút(árterület)
		21950	Makó Város Önk.	kivett közút(árterület)
		22046	Makó Város Önk.	kivett közút(árterület)
		21981	Makó Város Önk.	kivett közút(árterület)
		21919	Makó Város Önk.	kivett közút(árterület)
		21054	Makó Város Önk.	kivett közút(árterület)
		21120	Makó Város Önk.	kivett közút(árterület)
		20920	Makó Város Önk.	kivett közút(árterület)
		20971	Makó Város Önk.	kivett közút(árterület)
		21016	Makó Város Önk.	kivett közút(árterület)
		21387	Makó Város Önk.	kivett közút(árterület)
		21642	Makó Város Önk.	kivett közút(árterület)
		21954	Makó Város Önk.	kivett közút(árterület)

Kortyogói kertsor	23.	4450	Makó Város Önk.	kivett közút
		20698	Makó Város Önk.	kivett árok
		20670	Makó Város Önk.	kivett közút
		20543	Makó Város Önk.	kivett közút
		20385	Makó Város Önk.	kivett közút
		20465	Makó Város Önk.	kivett közút
		20325	Makó Város Önk.	kivett közút
		20137	Makó Város Önk.	kivett közút
		20092	Makó Város Önk.	kivett közút
		20052	Makó Város Önk.	kivett közút
		20035/1	Németh József	kivett saját haszn. út
			Németh Józsefné Dinnyés Mária	
			Tóthné Barta Anikó	
	Szabóné Barta Katalin			
	Kádár István			
	Gulyás István			
	Csávás Antal			
	Csávás Antalné Bálint Zsuzsanna			
	Bartos Gábor			
	20001	Makó Város Önk.	kivett közút	
	23387	Makó Város Önk.	kivett közút	
	23386	Makó Város Önk.	kivett közút	
Tömpösi kertsor	24.	20139	Makó Város Önk.	kivett közút
		20140	Makó Város Önk.	kivett közút
Ószegedi úti kertsor	25.	23723	Makó Város Önk.	kivett közút
		23537	Makó Város Önk.	kivett közút
		23706	Makó Város Önk.	kivett közút
		23707	Makó Város Önk.	kivett közút
		23708	Makó Város Önk.	kivett közút
		23709	Makó Város Önk.	kivett közút
		23711	Makó Város Önk.	kivett közút
		23712	Makó Város Önk.	kivett közút
		23713	Makó Város Önk.	kivett közút
		23715	Makó Város Önk.	kivett közút
		23716	Makó Város Önk.	kivett közút
		23718	Makó Város Önk.	kivett közút
		23719	Makó Város Önk.	kivett közút
23720	Makó Város Önk.	kivett közút		
23721	Makó Város Önk.	kivett közút		

A közterületek elnevezéséről és a házszámozás szabályairól szóló 48/2012. (XII.20.) önkormányzati rendelet 6. § (1) bekezdése alapján a közterület nevének megállapítása, vagy megváltoztatása Makó Város Önkormányzat Képviselő-testülete hatáskörébe tartozik. 7. §-a szerint a közterület elnevezésére vonatkozó előterjesztést annak benyújtása előtt 8 nappal helyben szokásos módon közzé kell tenni. Az elnevezéssel kapcsolatban benyújtott észrevételeket is a Képviselő-testület elé kell terjeszteni, továbbá 6. § 3) bekezdése szerint a javaslatokat a képviselő-testület Ügyrendi és Pénzügyi Bizottsága véleményezi.

Fentiek alapján 2015. novemberében az elnevezésre vonatkozó előterjesztés a helyben szokásos módon 8 nappal közzétételre került, melyre észrevétel nem érkezett. Az Ügyrendi és Pénzügyi Bizottság 2015. november 23-i ülésén véleményezte és jóváhagyta az elnevezésekre vonatkozó javaslatokat, majd a képviselő-testület 2015. november 25-i ülésén döntött az elnevezésekről.

Ezt követően a fenti javaslatok a Földrajzinév-bizottság elé kerültek véleményezésre, mely 95/855 (2016. III. 8.) FNB. Vél. számú szakvéleményében megállapította, hogy a véleményezésre megküldött névalakok közterület elnevezésére alkalmasak.

**Tisztelt Képviselő-testület!**

Fentiek alapján javaslom az alábbi határozati javaslat elfogadását.

**HATÁROZATI JAVASLAT**

1. Makó Város Önkormányzat Képviselő-testülete a Magyarország helyi önkormányzatairól szóló 2011. évi CLXXXIX. törvény 13. § (1) bekezdés 3. pontjában rögzített felhatalmazás alapján Makó város közigazgatási területén szereplő helyrajzi számokat az alábbiak szerint nevezi el:

<b>KÖZTERÜLET</b>	<b>HRSZ.</b>	<b>KÖZTERÜLET</b>	<b>HRSZ.</b>
a.) Bárány dűlő	10306/10		10594
	10306/18		10619
	10308/6		10626
	10308/12		
	10309/4	e.) Kertész dűlő	6450
	10310/12		
	10310/16	f.) Gerízdes dűlő	6533
	10310/20		
	10317/8	g.) Zsombékos dűlő	6584
	10317/12		6596
	10317/16		
	10317/20	h.) Kákás dűlő	10691/1
	10317/24		10656
	10318/2		10657
	10319/2		
	10320/4	i.) Homok part	014/10
	10320/8		
	10321/2	j.) Czuczor dűlő	4033
	10322/5		
	10322/9	k.) Ardics dűlő	3830
	10322/13		3662
	10323/2		3722
	10324/5		
	10324/9	l.) Ardics köz	3912
	10324/13		
	10325/2	m.) Penyák dűlő	3600
	10346/1		
	10345/2	n.) Pintér dűlő	3501
	10358/1		
	10371	o.) Gera dűlő	3573/2
b.) Mikócsa dűlő	10476		
	0625/3	p.) Csatorna part	2870/1
	0625/4		
c.) Gyilkos tavi dűlő	10573	q.) Nádas dűlő	3437/2
	10582		
d.) Marsi-halom dűlő	10593/3	r.) Botrocsányi dűlő	0144/3

s.) Verebesi kertsor	23061		21920/2
	23204		22135
	23270		21950
	23325		22046
	23018		21981
	23109		21919
	23085		21054
	23156		21120
	23225		20920
	23285		20971
	23330		21016
			21387
t.) Szárazhídi kertsor	22999		21642
	23010		21954
	22829	w.) Kortyogói kertsor	4450
	22954		20698
	22895		20670
	23726		20543
	23727		20385
	23830		20465
	23843		20325
	23806		20137
	23772		20092
	23789		20052
	23735		20035/1
	23807		20001
	23750		23387
			23386
u.) Egeresi kertsor	016/1		
	22743/1	x.) Tömpösi kertsor	20139
	22743/2		20140
	22701/1		
	22828/1	y.) Ószegedi úti kertsor	23723
	22828/2		23537
	22741/2		23706
			23707
v.) Csipkési kertsor	21050		23708
	21732		23709
	21560		23711
	21274		23712
	21351		23713
	21478		23715
	21823		23716
	21119/1		23718
	21119/2		23719
	21385		23720
	21920/1		23721

2. A képviselő-testület felhatalmazza a polgármestert, hogy az utcanév táblák elkészítését és kihelyezését megrendelje a Makó Város Önkormányzata 2016. évi költségvetéséről, módosításának és végrehajtásának rendjéről szóló 1/2016. (II.11.) önkormányzati rendelete 2. melléklete Makó Város Önkormányzat – I. Működési kiadások – 3. Dologi kiadások sora terhére.

**Határidő:** 2016. augusztus 31.

**Felelős:** polgármester



3. A képviselő-testület felkéri a jegyzőt, hogy a közterület elnevezéseket rögzítse a Központi Címregiszterben.

**Határidő:** 2016. június 30.

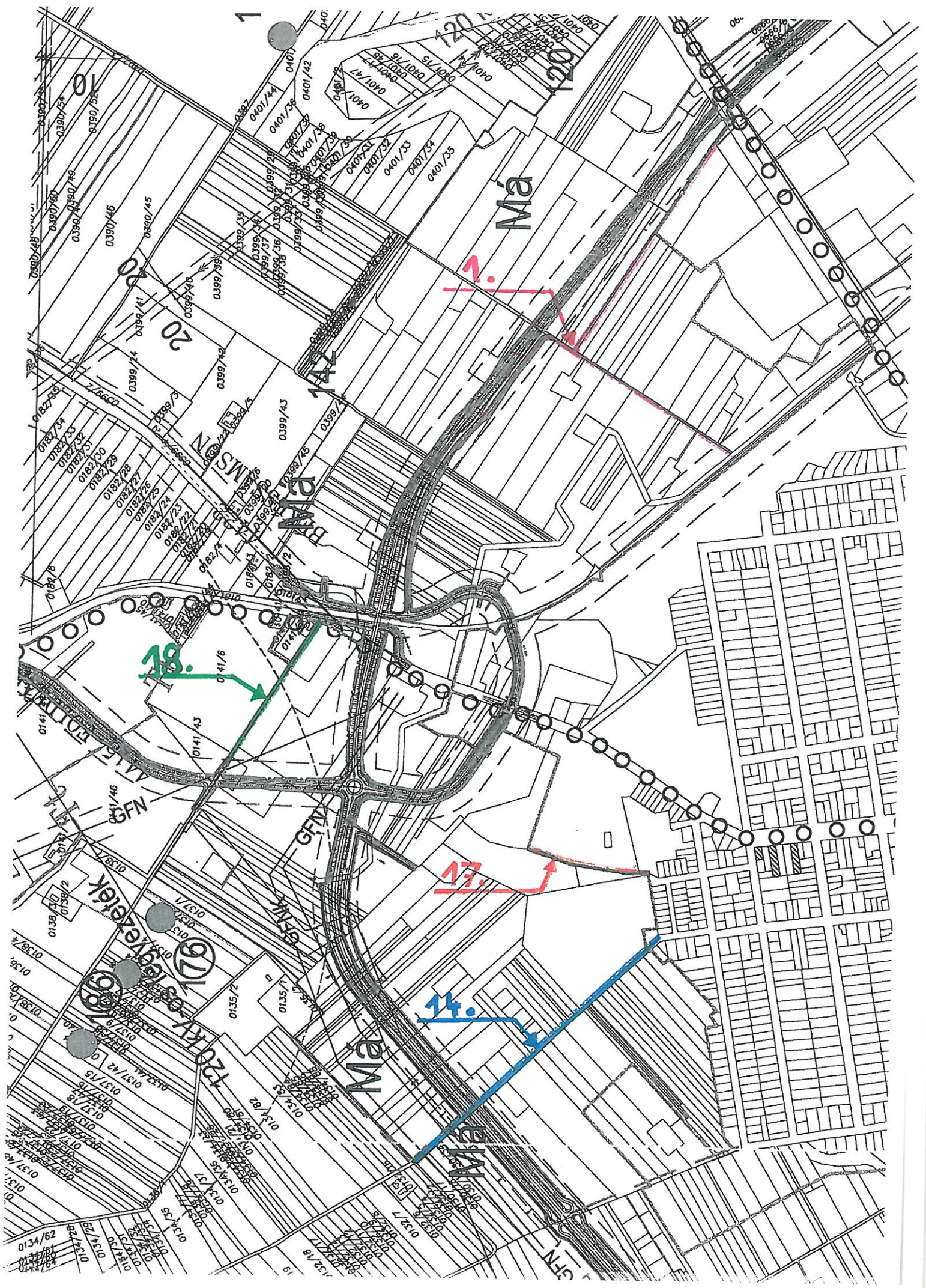
**Felelős:** jegyző

**Erről értesítést kap:**

- Makó város polgármestere
- Makó város jegyzője
- Polgármesteri Hivatal Pénzügyi Iroda
- Polgármesteri Hivatal Jegyzői Iroda Hatósági Csoport
- Nemzeti Infrastruktúra Fejlesztő Zrt. 1134 Budapest, Váci út 45.
- Tisza-Marosszögi Vízgazdálkodási Társulat 6800 Hódmezővásárhely, Móricz Zs. u. 17.
- Túri Kálmánné 6913 Csanádpalota, Szent István u. 59.
- Kiss Ferenc 6900 Makó, Kórház u. 13.
- Csertus Tibor 6726 Szeged, Népkert sor 2/B fsz. 5.
- Csertusné Kocsis Ágnes 6900 Makó, Hunyadi u. 15/B II/8.
- Németh József 6900 Makó, Maros u. 18.
- Németh Józsefné Dinnyés Mária 6900 Makó, Maros u. 18.
- Tóthné Barta Anikó 6900 Makó, Apaffy u. 6/A
- Szabóné Barta Katalin 6900 Makó, Bocskai u. 1/A
- Kádár István 6900 Makó, Cserje u. 24.
- Gulyás István 6900 Makó, Hosszú u. 6.
- Csávás Antal 6900 Makó, Meskó u. 1/B
- Csávásné Antalné Bálint Zsuzsanna 6900 Makó, Meskó u. 1/B
- Bartos Gábor 2081 Piliscsaba, Szállás u. 37.
- Irattár

**Makó, 2016. május 19.**

  
  
**Farkas Éva Erzsébet**  
polgármester





0666/33

0666/32

0666/24

0666/31

0630/5

0632/15

0630/17  
0630/18  
0630/19  
0630/20  
0630/21  
0630/22  
0630/23  
0630/24  
0630/25  
0630/26  
0630/27  
0630/28  
0630/29  
0630/30  
0630/31  
0630/32  
0630/33  
0630/34  
0630/35  
0630/36  
0630/37  
0630/38  
0630/39  
0630/40  
0630/41  
0630/42  
0630/43  
0630/44  
0630/45  
0630/46  
0630/47  
0630/48  
0630/49  
0630/50  
0630/51  
0630/52  
0630/53  
0630/54  
0630/55  
0630/56  
0630/57  
0630/58  
0630/59  
0630/60  
0630/61  
0630/62  
0630/63  
0630/64  
0630/65  
0630/66  
0630/67  
0630/68  
0630/69  
0630/70  
0630/71  
0630/72  
0630/73  
0630/74  
0630/75  
0630/76  
0630/77  
0630/78  
0630/79  
0630/80  
0630/81  
0630/82  
0630/83  
0630/84  
0630/85  
0630/86  
0630/87  
0630/88  
0630/89  
0630/90  
0630/91  
0630/92  
0630/93  
0630/94  
0630/95  
0630/96  
0630/97  
0630/98  
0630/99  
0630/100

0639/136

0639/137

0639/23

0639/48

0639/47

0639/132

0639/133

0639/134

0639/135

0639/136

0639/137

0639/138

0639/139

0639/140

0639/141

0639/142

0639/143

Ms-1

Ms-2

Esz

Ksz

Ms-1

Ma

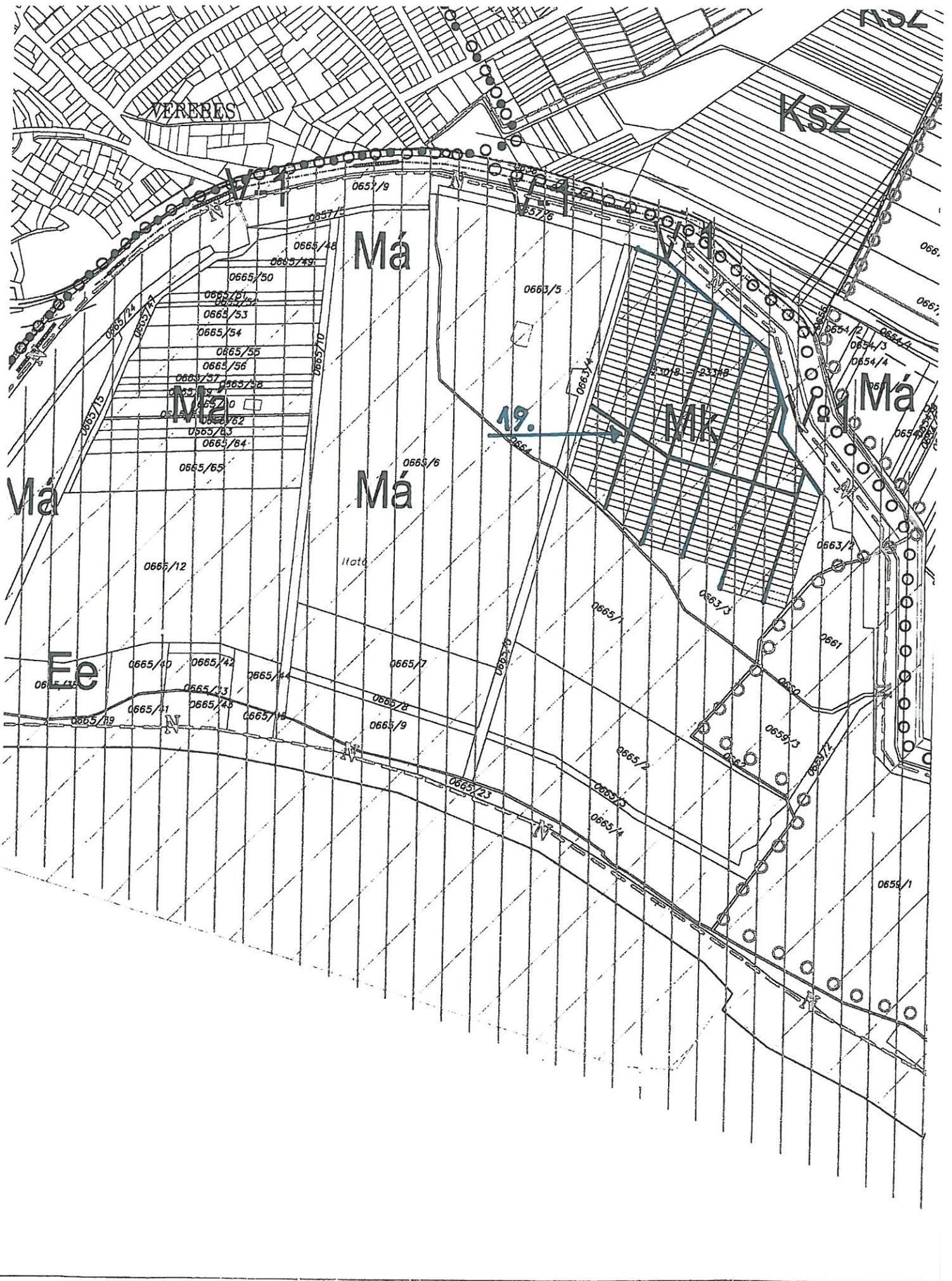
Ma

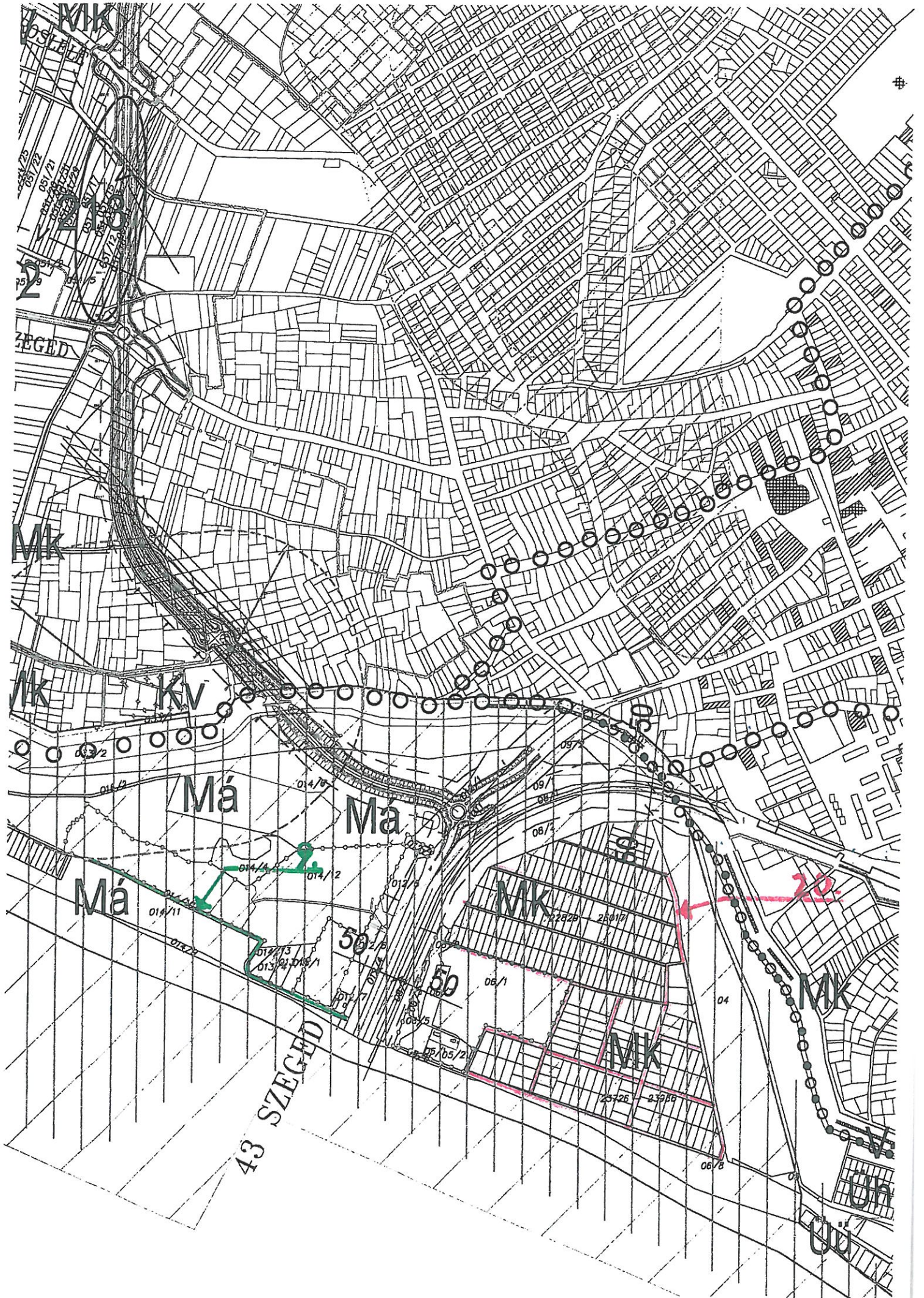
GRIZDES

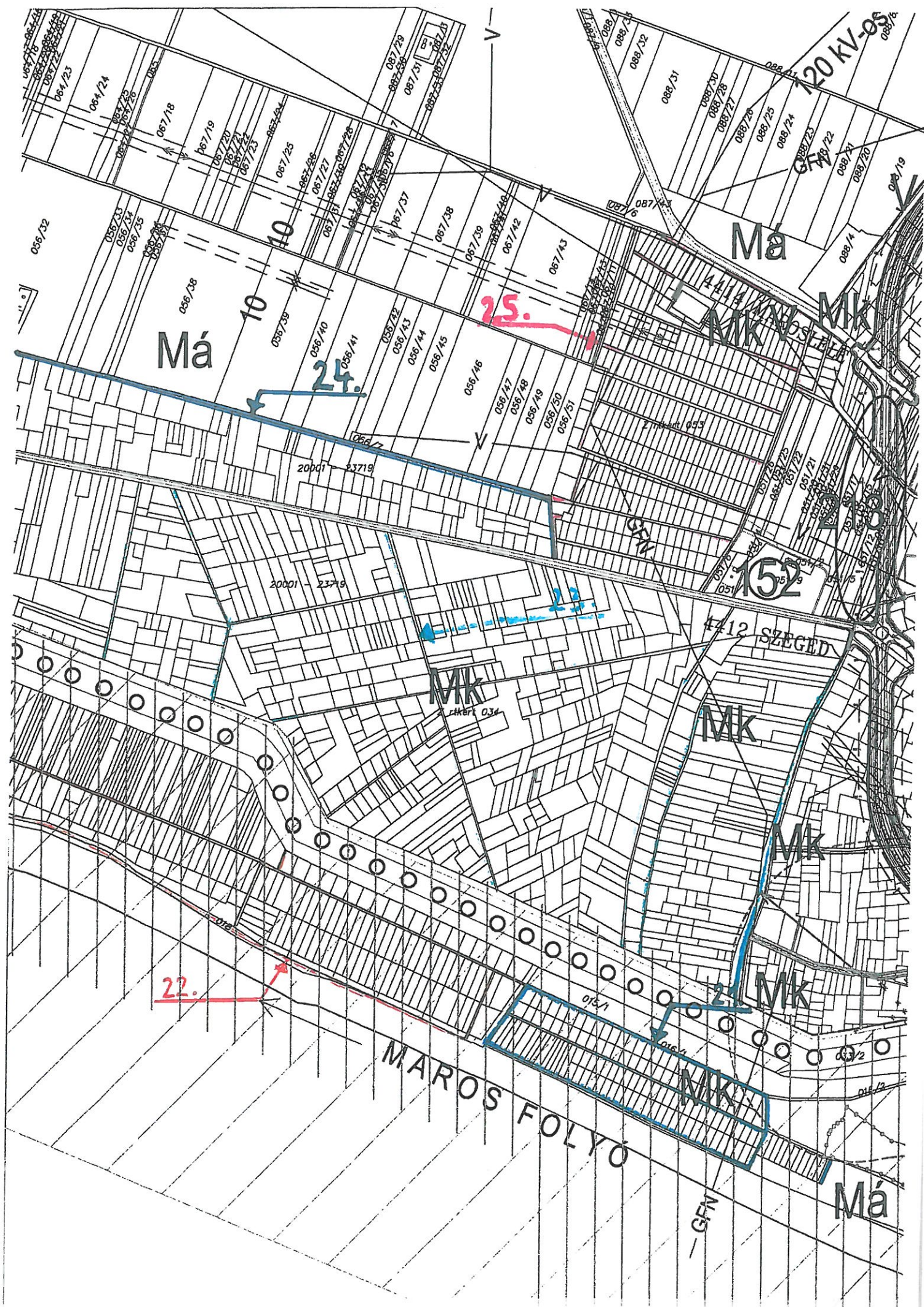
Vesz

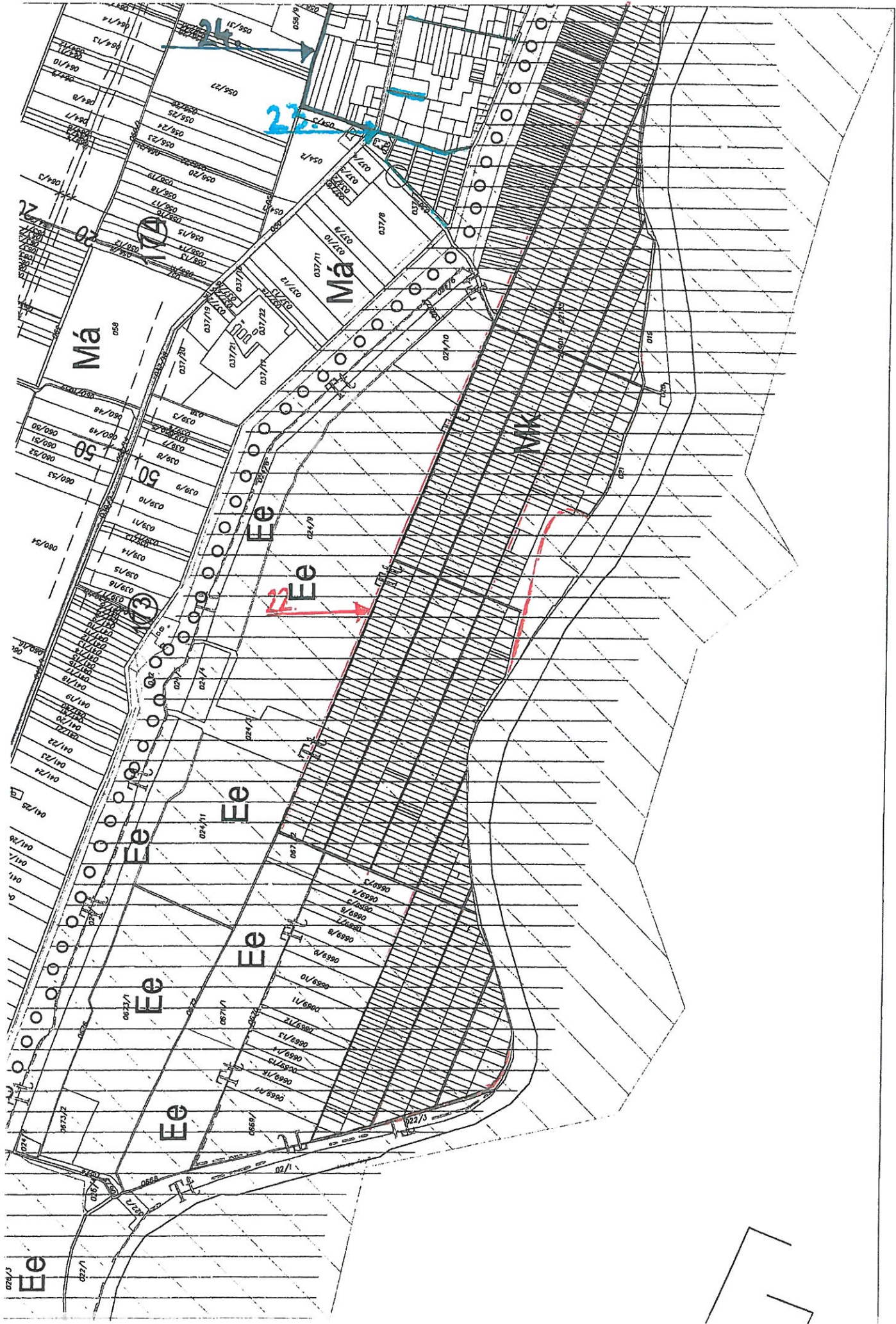
0663/5

066





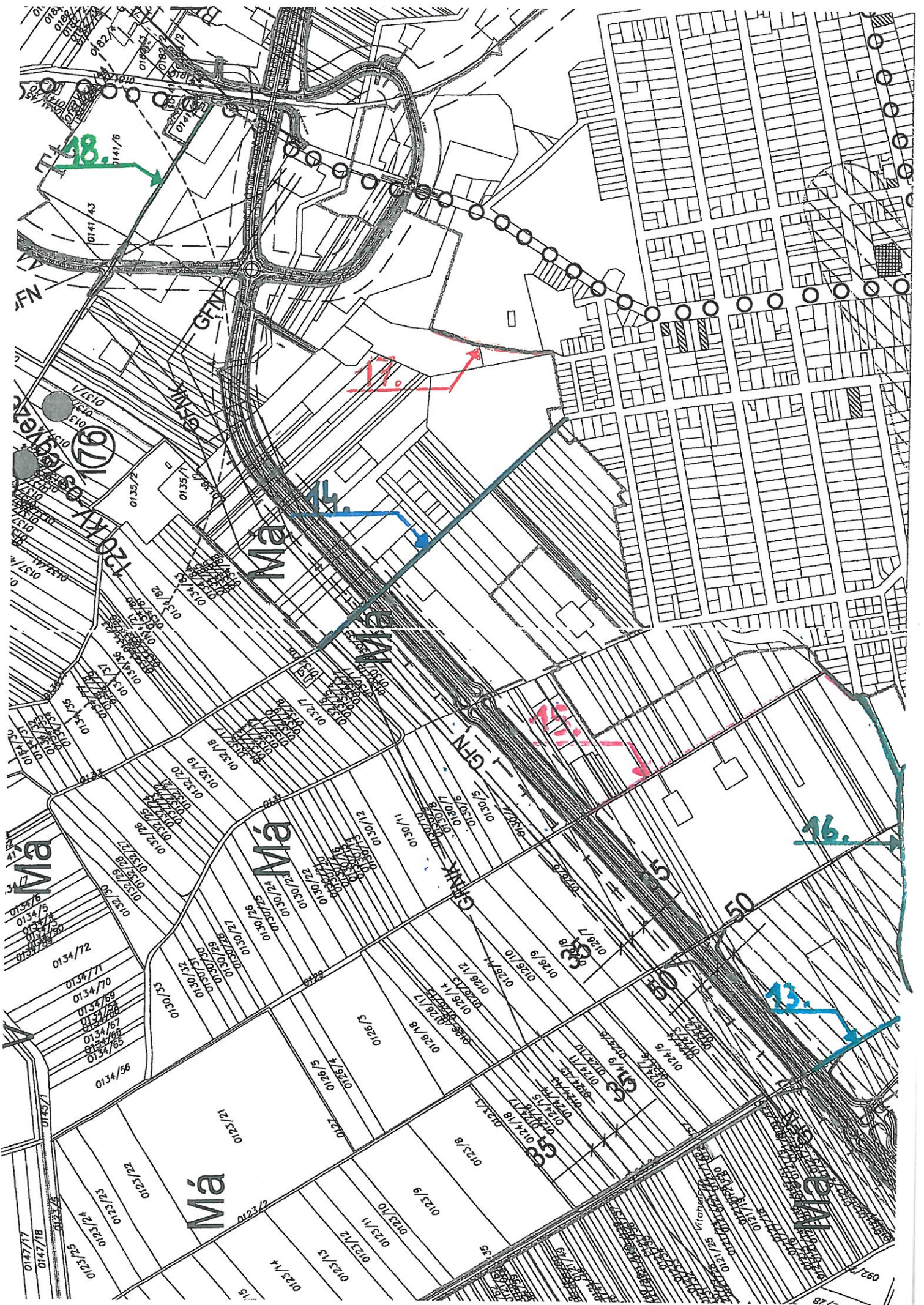




#







2016 -05- 0 3

előnévje va

Kaposta Ágota Építés  
Építés  
de



FÖLDMŰVELÉSÜGYI  
MINISZTERIUM

FÖLDRAJZINÉV-BIZOTTSÁG

Makó Város K	Építési Hivatal
Makó, 20.....év. 2016 -05- 0 3	.....nap
1/1713-S/2016/II	
Ügyint. oszt.: Építés	Előszám: Kaposta Á.

Iktatószám: FF/393/1/2016

Ügyintéző: Dr. Vigh Ágota  
Telefonszám: 06-1-795-2194  
E-mail: [agota.vigh@fm.gov.hu](mailto:agota.vigh@fm.gov.hu)  
Hiv. szám: 1/2991-3/2015/II.

**Dr. Bálint-Hankóczy Beatrix**  
jegyző részére

**Makó Város Jegyzője**

Makó  
Széchenyi tér 22.  
6900

**Tárgy:** Makó beépítésre szánt övezetek közterületei, és zártkerti övezetek közterületei elnevezésének véleményezése

**Tisztelt Jegyző Asszony!**

Hivatkozással a tárgyban megküldött levelére az alábbiakról tájékoztatom.

A Földrajzinév-bizottság 2016. március 8-án megtartott 95. ülésén foglalkozott megkeresésével. A 95/855 (2016. III. 8.) FNB. Vél. számú szakvéleményében a Földrajzinév-bizottság Makó Város Jegyzőjének kérdésére megállapítja, hogy a véleményezésre megküldött (az előterjesztés sorrendjében) *Bárány dűlő, Mikócsa dűlő, Gyilkostavi (egyben) dűlő, Marsihalom (egyben) dűlő, Kertész dűlő, Gerízdes dűlő; Zombékos dűlő, Kákás dűlő, Homok part, Czuczor dűlő, Ardics dűlő, Ardics köz, Penyák dűlő, Pintér dűlő, Gera dűlő, Csatorna part, Nádas dűlő, Botrocsányi dűlő, Verebesi kertsor, Szárazhídi kertsor, Egeresi kertsor, Csipkési kertsor, Kortyogói kertsor, Tömpösi kertsor, Ószegedi úti kertsor* névalakok közterület elnevezésére alkalmasak.

A Bizottság felhívja Makó Város Önkormányzatának figyelmét, hogy a fenti írásmódok kizárólag közterületek esetében érvényesek. A nevek mellett feltüntetett helyrajzi számok és művelési ágak alapján területnévi és településrésznévi használat is vélelmezhető, viszont az utóbbi esetekben a helyesírás szabályzat kötőjeles (pl: *Marsi-halom-dűlő*) és egybeírással (pl: *Marsihalomdűlő*) alakokat ír elő.

Földművelésügyi Minisztérium – 1055 Budapest, Kossuth Lajos tér 11.  
e-mail: [Foldugyifo@fm.gov.hu](mailto:Foldugyifo@fm.gov.hu)  
tel.: 06-1/795-2190; fax: 06-1/795-0690



\* 10160004100 \*

A javaslat elfogadása mellett is kéri a Bizottság az *Ószegei úti kertsor* esetében, hogy fontolják meg egy egyszerűbb közterületnév használatának lehetőségét.

A Bizottság megállapítja, hogy az anyag példásan előkészített, melyben az előterjesztett nevek erősen helyi vonatkozásúak, a helyi hagyományokban mélyen gyökereznek.

Budapest 2016 ÁPR 27.



  
Koós Tamás  
elnök