

Képviselő-testületi előterjesztés

2015. november 25.

Előterjesztő: Farkas Éva Erzsébet polgármester

Ügyiratszám: 1/1216-1/2015/I.

Tárgy: Beépítésre szánt övezetek közterületeinek és zártkerti övezetek területeinek elnevezése


Melléklet: térkép

Készítette: Makói Polgármesteri Hivatal
Jegyzői Iroda Hatósági Csoport

Témafelelős: Kaposta Áron

Véleményezésre megküldve: Makovecz Imre Bizottság

**Törvényességi véleményezésre
bemutatva:**


.....
Dr. Bálint-Hankóczy Beatrix
jegyző

A napirend előadójának jóváhagyása:


.....
Farkas Éva Erzsébet
polgármester



MAKÓ VÁROS POLGÁRMESTERÉTŐL

Ikt.szám: 1/1216-1/2015/I.

Ea: Kaposta Á.

ELŐTERJESZTÉS

Tárgy: Beépítésre szánt övezetek közterületeinek valamint zártkerti övezetek területeinek elnevezése

Melléklet: térképmásolat

Makó Város Önkormányzat Képviselő-testülete

MAKÓ

Tisztelt Képviselő-testület!

A központi címregiszterről és a címkezelésről szóló 345/2014. (XII.23.) Korm. rendelet (továbbiakban: Címr. Korm. r.) 2. § (1) bekezdés alapján a Magyarország területén található ingatlanok e rendeletben rögzített eljárási rend szerint megállapított és a központi címregiszterbe bejegyzett címmel kell rendelkeznie. A Címr. Korm. r. (2) bekezdés a) pontja alapján cím akkor keletkezik, ha valamennyi címadatát bejegyezték a központi címregiszterbe. A Címr. Korm. r. 4. § (1) bekezdésében a Kormány címképzésért felelős szervként az ingatlan fekvése szerint illetékes települési önkormányzat jegyzőjét jelöli ki.

A Címr. Korm. r. 8. § (1) bekezdés szerint, ha a címkezeléshez olyan címadat beszerzése szükséges, amelynek megállapítása más hatóság, szerv, szervezet vagy önkormányzati képviselő-testület hatáskörébe tartozik, a címképzésért felelős szerv megkeresi az illetékes hatóságot, szervet, szervezetet vagy önkormányzati képviselő-testületet. A címképzésért felelős szerv az önkormányzati képviselő-testület döntésének megfelelő címelemet jegyzi be a központi címregiszterbe.

A Címr. Korm. r. 8. § (5) bekezdés alapján a címképzésért felelős szerv a címkezeléssel érintett címeket a helyi önkormányzat honlapján közzéteszi, ennek hiányában vagy emellett hirdetőtábláján kifüggeszti vagy más, helyben szokásos módon közzéteszi, úgy hogy az legalább kifüggesztésétől vagy közzétételétől számított egy hónapig folyamatosan megtekinthető legyen.

Magyarország helyi önkormányzatairól szóló 2011. évi CLXXXIX. törvény (továbbiakban: Mötv.) 13. § (1) bekezdés 3. pontja alapján közterületek nevének megállapítása, megváltoztatása Makó Város Képviselő-testületének hatáskörébe tartozik. A Mötv. 143. § (3) bekezdés alapján felhatalmazást kapott önkormányzatunk, hogy rendeletben állapítsa meg a közterületek elnevezésének, valamint az elnevezésük megváltoztatására irányuló kezdeményezés és a házszám-megállapítás szabályait, amelyet Makó Város Önkormányzat Képviselő-testületének közterületek elnevezéséről és a házszámozás szabályairól szóló 48/2012. (XII.20.) önkormányzati rendelete szabályoz.

Továbbá a magyarországi hivatalos földrajzi nevek megállapításáról és nyilvántartásáról szóló 303/2007. (XI.14.) Korm. rendelet (továbbiakban: Korm. rendelet) 2. § (2) bekezdése, valamint (3) bekezdés j) pontja alapján hivatalos földrajzi névnek minősül a közterületnév, azaz a bel- és külterületi közutak és terek rendszerint út, utca, tér, park, köz, sétány stb. utótagot tartalmazó neve.

A Korm. rendelet 4. § (2) bekezdése alapján a Földrajzinév-bizottság véleményezi a 2. § (3) bekezdés f)-k) pontjaiban meghatározott hivatalos földrajzi nevekre - így a közterületnévre (utcanévre) - vonatkozó javaslatokat. A Korm. rendelet 5. § (1) bekezdése szerint a hivatalos földrajzi nevek megállapításakor figyelemmel kell lenni a helyi lakosság élő névhasználatára, a települési önkormányzat és a nemzetiségi önkormányzat, az egyéb szervezetek véleményére,

továbbá a természet- és társadalomtudományok eredményeire, a történelmi hagyományokra, különösen a helytörténeti kutatásokra, az elpusztult települések nevére, ezen kívül a földrajzi környezetre, a mező- és erdőgazdasági művelési szerkezetre, a nemzetiségi viszonyokra, a nyelvi és nyelvhelyességi követelményekre. A nyelvhelyességi követelmények magukba foglalják a mindenkorai akadémiai helyesírás követését és az arra épülő szabályok betartását.

Makó város belterületén számos olyan beépítetlen terület található, amely beépítésre szánt övezetben fekszik, ám közterületei nincsenek nevesítve. A központi címregiszterről és a címkezelésről szóló 345/2014. (XII.23.) Korm. rendelet (továbbiakban: Címr.) 2. § (1) bekezdés a) pontja alapján az elnevezésük szükséges.

Makó város belterületi határán számos zártkertes övezet is található. Az itt található kiskertek közül azon ingatlanoknak kell címmel rendelkeznie, amelyeken a Címr.) 2. § (1) bekezdés c) és d) pontjai értelmében

ca) épületet létesítettek,

cb) létesített önálló épülethez nem kapcsolódó, építési engedély köteles pince található [a továbbiakban a *bc)* és *cb)* alpontok együtt: pince];

d) olyan, a *b)* és *c)* pontban meghatározott telekkel alkotórészi kapcsolatban lévő önálló rendeltetési egység, amelynek e rendelet céljával összhangban a címképzésért felelős szerv cím képzését szükségesnek tartja [a továbbiakban: az *a)-d)* pontok együtt: ingatlan].

Mivel a zártkerti területek nem beépítésre szánt övezetben fekszenek (új beépítés nem várható), a közbeszédben pedig önálló egységekként jelennek meg ezek a területek, így javasolt az érintett területegységeken belüli valamennyi közterületet egyetlen – a terület nevéből képzett – közterület névvel elnevezni.

Tekintettel arra, hogy számos beépítésre szánt területen lévő út, dűlő, stb. valamint számos zártkertes övezet dűlője közterületnévvel nem rendelkezik, úgy a címképzés első lépéseként szükséges kötelezettség ezen közterületek elnevezése, az alábbi javaslat szerint:

KÖZTERÜLET	JEL	HRSZ.	TUL./KEZELŐ	MŰV.ÁG.
Beépítésre szánt övezetek közterületei:				
Bárány dűlő	1.	10306/10	NIF Zrt.	szántó
		10306/18	NIF Zrt.	szántó
		10308/6	NIF Zrt.	kivett beépítetlen terület
		10308/12	NIF Zrt.	kivett beépítetlen terület
		10309/4	NIF Zrt.	kivett beépítetlen terület
		10310/12	NIF Zrt.	kivett beépítetlen terület
		10310/16	NIF Zrt.	kivett beépítetlen terület
		10310/20	NIF Zrt.	kivett beépítetlen terület
		10317/8	NIF Zrt.	kivett beépítetlen terület
		10317/12	NIF Zrt.	kivett beépítetlen terület
		10317/16	NIF Zrt.	kivett beépítetlen terület
		10317/20	NIF Zrt.	kivett beépítetlen terület
		10317/24	NIF Zrt.	kivett beépítetlen terület
		10318/2	NIF Zrt.	kivett beépítetlen terület
		10319/2	NIF Zrt.	kivett beépítetlen terület
		10320/4	NIF Zrt.	kivett beépítetlen terület
		10320/8	NIF Zrt.	kivett beépítetlen terület
		10321/2	NIF Zrt.	kivett beépítetlen terület
		10322/5	NIF Zrt.	szántó
		10322/9	NIF Zrt.	kivett beépítetlen terület
		10322/13	NIF Zrt.	kivett beépítetlen terület

		10323/2	NIF Zrt.	kivett beépítetlen terület
		10324/5	NIF Zrt.	kivett beépítetlen terület
		10324/9	NIF Zrt.	kivett beépítetlen terület
		10324/13	NIF Zrt.	kivett beépítetlen terület
		10325/2	Tisza-Marosszögi VGT.	kivett csatorna
		10346/1	NIF Zrt.	szántó
		10345/2	NIF Zrt.	kivett beépítetlen terület
		10358/1	Makó Város Önk.	kivett közút
		10371	Makó Város Önk.	kivett közút
Mikócsa dűlő	2.	10476	Makó Város Önk.	kivett közút
		0625/3	Makó Város Önk.	kivett saját haszn. út
		0625/4	NIF Zrt.	kivett saját haszn. út
Gyilkos tavi dűlő	3.	10573	Makó Város Önk.	kivett közút
		10582	Makó Város Önk.	kivett közút
Marsi-halom dűlő	4.	10593/3	Makó Város Önk.	kivett közterület
		10594	Makó Város Önk.	kivett közterület
		10619	Makó Város Önk.	kivett közút
		10626	Makó Város Önk.	kivett közút
Kertész dűlő	5.	6450	Makó Város Önk.	kivett közút
Gerízdes dűlő	6.	6533	Makó Város Önk.	kivett közút
Zsombékos dűlő	7.	6584	Makó Város Önk.	kivett közút
		6596	Makó Város Önk.	kivett közút
Kákás dűlő	8.	10691/1	Makó Város Önk.	kivett közút
		10656	Makó Város Önk.	kivett közút
		10657	Makó Város Önk.	kivett közút
Homok part	9.	014/10	Túri Kálmánné	kivett saját haszn. út
Czuczor dűlő	10.	4033	Makó Város Önk.	kivett közterület
Ardics dűlő	11.	3830	Makó Város Önk.	kivett közút
		3662	Makó Város Önk.	kivett közút
		3722	Makó Város Önk.	kivett közút
Ardics köz	12.	3912	Makó Város Önk.	kivett közút
Penyák dűlő	13.	3600	Makó Város Önk.	kivett közút
Pintér dűlő	14.	3501	Makó Város Önk.	kivett közút
Gera dűlő	15.	3573/2	Makó Város Önk.	kivett közút
Csatorna part	16.	2870/1	Makó Város Önk.	kivett közút
Nádas dűlő	17.	3437/2	Makó Város Önk.	kivett közút
Botrocányi dűlő	18.	0144/3	Makó Város Önk.	kivett közút

Zártkerti övezetek közterületei:

Verebesi kertsor	19.	23061	Makó Város Önk.	kivett közút(árterület)		
		23204	Makó Város Önk.	kivett közút(árterület)		
		23270	Makó Város Önk.	kivett közút(árterület)		
		23325	Makó Város Önk.	kivett közút(árterület)		
		23018	Makó Város Önk.	kivett közút(árterület)		
		23109	Makó Város Önk.	kivett közút(árterület)		
		23085	Makó Város Önk.	kivett közút(árterület)		
		23156	Makó Város Önk.	kivett közút(árterület)		
		23225	Makó Város Önk.	kivett közút(árterület)		
		23285	Makó Város Önk.	kivett közút(árterület)		
		23330	Makó Város Önk.	kivett közút(árterület)		
		Százashídi kertsor	20.	22999	Makó Város Önk.	kivett közút(árterület)
				23010	Makó Város Önk.	kivett közút(árterület)
22829	Makó Város Önk.			kivett közút(árterület)		
22954	Makó Város Önk.			kivett közút(árterület)		
22895	Makó Város Önk.			kivett közút(árterület)		
23726	Makó Város Önk.			kivett saját haszn. út(árterület)		
23727	Makó Város Önk.			kivett saját haszn. út(árterület)		
23830	Makó Város Önk.			kivett saját haszn. út(árterület)		
23843	Makó Város Önk.			kivett saját haszn. út(árterület)		
23806	Makó Város Önk.			kivett saját haszn. út(árterület)		
23772	Makó Város Önk.			kivett saját haszn. út(árterület)		
23789	Makó Város Önk.			kivett saját haszn. út(árterület)		
23735	Makó Város Önk.			kivett saját haszn. út(árterület)		
23807	Makó Város Önk.			kivett saját haszn. út(árterület)		
23750	Makó Város Önk.			kivett saját haszn. út(árterület)		
Egeresi kertsor	21.	016/1	Kis Ferenc Csertus Tibor Csertusné Kocsis Ágnes	kivett út		
		22743/1	Makó Város Önk.	kivett közút(árterület)		
		22743/2	Makó Város Önk.	kivett közút(árterület)		
		22701/1	Makó Város Önk.	kivett közút(árterület)		
		22828/1	Makó Város Önk.	kivett közút(árterület)		
		22828/2	Makó Város Önk.	kivett közút(árterület)		
		22741/2	Makó Város Önk.	kivett közút(árterület)		
		Csipkési kertsor	22.	21050	Makó Város Önk.	kivett közút(árterület)
				21732	Makó Város Önk.	kivett közút(árterület)
21560	Makó Város Önk.			kivett közút(árterület)		
21274	Makó Város Önk.			kivett közút(árterület)		
21351	Makó Város Önk.			kivett közút(árterület)		
21478	Makó Város Önk.			kivett közút(árterület)		
21823	Makó Város Önk.			kivett közút(árterület)		
21119/1	Makó Város Önk.			kivett közút(árterület)		
21119/2	Makó Város Önk.			kivett közút(árterület)		
21385	Makó Város Önk.			kivett közút(árterület)		
21920/1	Makó Város Önk.			kivett közút(árterület)		
21920/2	Makó Város Önk.			kivett közút(árterület)		
22135	Makó Város Önk.			kivett közút(árterület)		
21950	Makó Város Önk.	kivett közút(árterület)				

		22046	Makó Város Önk.	kivett közút(árterület)
		21981	Makó Város Önk.	kivett közút(árterület)
		21919	Makó Város Önk.	kivett közút(árterület)
		21054	Makó Város Önk.	kivett közút(árterület)
		21120	Makó Város Önk.	kivett közút(árterület)
		20920	Makó Város Önk.	kivett közút(árterület)
		20971	Makó Város Önk.	kivett közút(árterület)
		21016	Makó Város Önk.	kivett közút(árterület)
		21387	Makó Város Önk.	kivett közút(árterület)
		21642	Makó Város Önk.	kivett közút(árterület)
		21954	Makó Város Önk.	kivett közút(árterület)
Kortyogói kertsor	23.	4450	Makó Város Önk.	kivett közút
		20698	Makó Város Önk.	kivett árok
		20670	Makó Város Önk.	kivett közút
		20543	Makó Város Önk.	kivett közút
		20385	Makó Város Önk.	kivett közút
		20465	Makó Város Önk.	kivett közút
		20325	Makó Város Önk.	kivett közút
		20137	Makó Város Önk.	kivett közút
		20092	Makó Város Önk.	kivett közút
		20052	Makó Város Önk.	kivett közút
		20035/1	Németh József Németh Józsefné Dinnyés Mária Tóthné Barta Anikó Szabóné Barta Katalin Kádár István Gulyás István Csávás Antal Csávás Antalné Bálint Zsuzsanna Bartos Gábor	kivett saját haszn. út
		20001	Makó Város Önk.	kivett közút
		23387	Makó Város Önk.	kivett közút
		23386	Makó Város Önk.	kivett közút
Tömpösi kertsor	24.	20139	Makó Város Önk.	kivett közút
		20140	Makó Város Önk.	kivett közút
Ószegedi úti kertsor	25.	23723	Makó Város Önk.	kivett közút
		23537	Makó Város Önk.	kivett közút
		23706	Makó Város Önk.	kivett közút
		23707	Makó Város Önk.	kivett közút
		23708	Makó Város Önk.	kivett közút
		23709	Makó Város Önk.	kivett közút
		23711	Makó Város Önk.	kivett közút
		23712	Makó Város Önk.	kivett közút
		23713	Makó Város Önk.	kivett közút
		23715	Makó Város Önk.	kivett közút
		23716	Makó Város Önk.	kivett közút
		23718	Makó Város Önk.	kivett közút
		23719	Makó Város Önk.	kivett közút
		23720	Makó Város Önk.	kivett közút
		23721	Makó Város Önk.	kivett közút

A közterületek elnevezéséről és a házszámozás szabályairól szóló 48/2012. (XII.20.) (továbbiakban: Ör.) önkormányzati rendelet 7. §-a szerint a közterület elnevezésére vonatkozó előterjesztést annak benyújtása előtt 8 nappal helyben szokásos módon közzé kell tenni. Az elnevezéssel kapcsolatban benyújtott észrevételeket is a képviselő-testület elé kell terjeszteni.

Az előterjesztés 2015. november 13. napján a honlapra feltöltésre került, a tervezethez fűződő észrevételeket 2015. november 21. 16.00 óráig lehetett megtenni az ügyintéző e-mail címére. Észrevétel nem érkezett.

Az Ör 6. § (3) bekezdése alapján a javaslatokat a Képviselő-testület Ügyrendi és Pénzügyi Bizottsága (továbbiakban: Bizottság) véleményezi. A Bizottság 2015. november 23. napján megtartásra került ülésén véleményezte a javaslatokat, és az alábbi határozati javaslatban szereplő elnevezéseket javasolja a Képviselő-testület részére.

Tisztelt Képviselő-testület!

Fentiek alapján javaslom az alábbi döntés meghozatalát.

HATÁROZATI JAVASLAT

1. Makó Város Önkormányzat Képviselő-testülete a Magyarország helyi önkormányzatairól szóló 2011. évi CLXXXIX. törvény 13. § (1) bekezdés 3. pontjában rögzített felhatalmazás alapján Makó város közigazgatási területén szereplő helyrajzi számokat az alábbiak szerint kívánja elnevezni:

KÖZTERÜLET	HRSZ.	KÖZTERÜLET	HRSZ.
a.) Bárány dűlő	10306/10	b.) Mikócsa dűlő	10476
	10306/18		0625/3
	10308/6		0625/4
	10308/12		
	10309/4	c.) Gyilkos tavi dűlő	10573
	10310/12		10582
	10310/16		
	10310/20	d.) Marsi-halom dűlő	10593/3
	10317/8		10594
	10317/12		10619
	10317/16		10626
	10317/20		
	10317/24	e.) Kertész dűlő	6450
	10318/2	f.) Gerízdes dűlő	6533
	10319/2		
	10320/4	g.) Zsombékos dűlő	6584
	10320/8		6596
	10321/2		
	10322/5	h.) Kákás dűlő	10691/1
	10322/9		10656
	10322/13		10657
	10323/2		
	10324/5	i.) Homok part	014/10
	10324/9	j.) Czuczor dűlő	4033
	10324/13		
	10325/2	k.) Ardics dűlő	3830
	10346/1		3662
	10345/2		3722
	10358/1		
	10371		

l.) Ardics köz	3912		21351
			21478
m.) Penyák dűlő	3600		21823
			21119/1
n.) Pintér dűlő	3501		21119/2
			21385
o.) Gera dűlő	3573/2		21920/1
			21920/2
p.) Csatorna part	2870/1		22135
			21950
			22046
q.) Nádas dűlő	3437/2		21981
			21919
r.) Botrocsányi dűlő	0144/3		21054
			21120
			20920
s.) Verebesi kertsor	23061		20971
	23204		21016
	23270		21387
	23325		21642
	23018		21954
	23109		
	23085	w.) Kortyogói kertsor	4450
	23156		20698
	23225		20670
	23285		20543
	23330		20385
			20465
t.) Szárazhídi kertsor	22999		20325
	23010		20137
	22829		20092
	22954		20052
	22895		20035/1
	23726		20001
	23727		23387
	23830		23386
	23843		
	23806	x.) Tömpösi kertsor	20139
	23772		20140
	23789		
	23735	y.) Ószegedi úti kertsor	23723
	23807		23537
	23750		23706
			23707
			23708
u.) Egeresi kertsor	016/1		23709
	22743/1		23711
	22743/2		23712
	22701/1		23713
	22828/1		23715
	22828/2		23716
	22741/2		23718
			23719
v.) Csipkési kertsor	21050		23720
	21732		23721
	21560		
	21274		

2. A Képviselő-testület felhatalmazza a polgármestert, hogy a közterületek elnevezésére vonatkozó javaslatot véleményezésre küldje meg a Földrajzinév-bizottságnak, és a vélemény kézhezvételét követő képviselő-testületi ülésre terjessze azt jóváhagyásra a képviselő-testület elé.

Határidő: 2015. december 15.

Felelős: polgármester

Erről értesítést kap:

- Makó város polgármestere
- Makó város jegyzője
- Polgármesteri Hivatal Pénzügyi Iroda
- Földrajzinév-bizottság (Vidékfejlesztési Minisztérium 1860 Budapest, Pf.:1.)
- Polgármesteri Hivatal Jegyzői Iroda Hatósági Csoport
- Nemzeti Infrastruktúra Fejlesztő Zrt. 1134 Budapest, Váci út 45.
- Tisza-Marosszögi Vízgazdálkodási Társulat 6800 Hódmezővásárhely, Móricz Zs. u. 17.
- Túri Kálmánné 6913 Csanádpalota, Szent István u. 59.
- Kiss Ferenc 6900 Makó, Kórház u. 13.
- Csertus Tibor 6726 Szeged, Népkert sor 2/B fsz. 5.
- Csertusné Kocsis Ágnes 6900 Makó, Hunyadi u. 15/B II/8.
- Németh József 6900 Makó, Maros u. 18.
- Németh Józsefné Dinnyés Mária 6900 Makó, Maros u. 18.
- Tóthné Barta Anikó 6900 Makó, Apaffy u. 6/A
- Szabóné Barta Katalin 6900 Makó, Bocskai u. 1/A
- Kádár István 6900 Makó, Cserje u. 24.
- Gulyás István 6900 Makó, Hosszú u. 6.
- Csávás Antal 6900 Makó, Meskó u. 1/B
- Csávásné Antalné Bálint Zsuzsanna 6900 Makó, Meskó u. 1/B
- Bartos Gábor 2081 Piliscsaba, Szállás u. 37.
- Irattár

Makó, 2015. november 23.


Farkas Éva Erzsébet
polgármester







0666/33

0666/32

0632/15

MS-1

MS-2

ESZ

KSZ

MS-1

Vesz

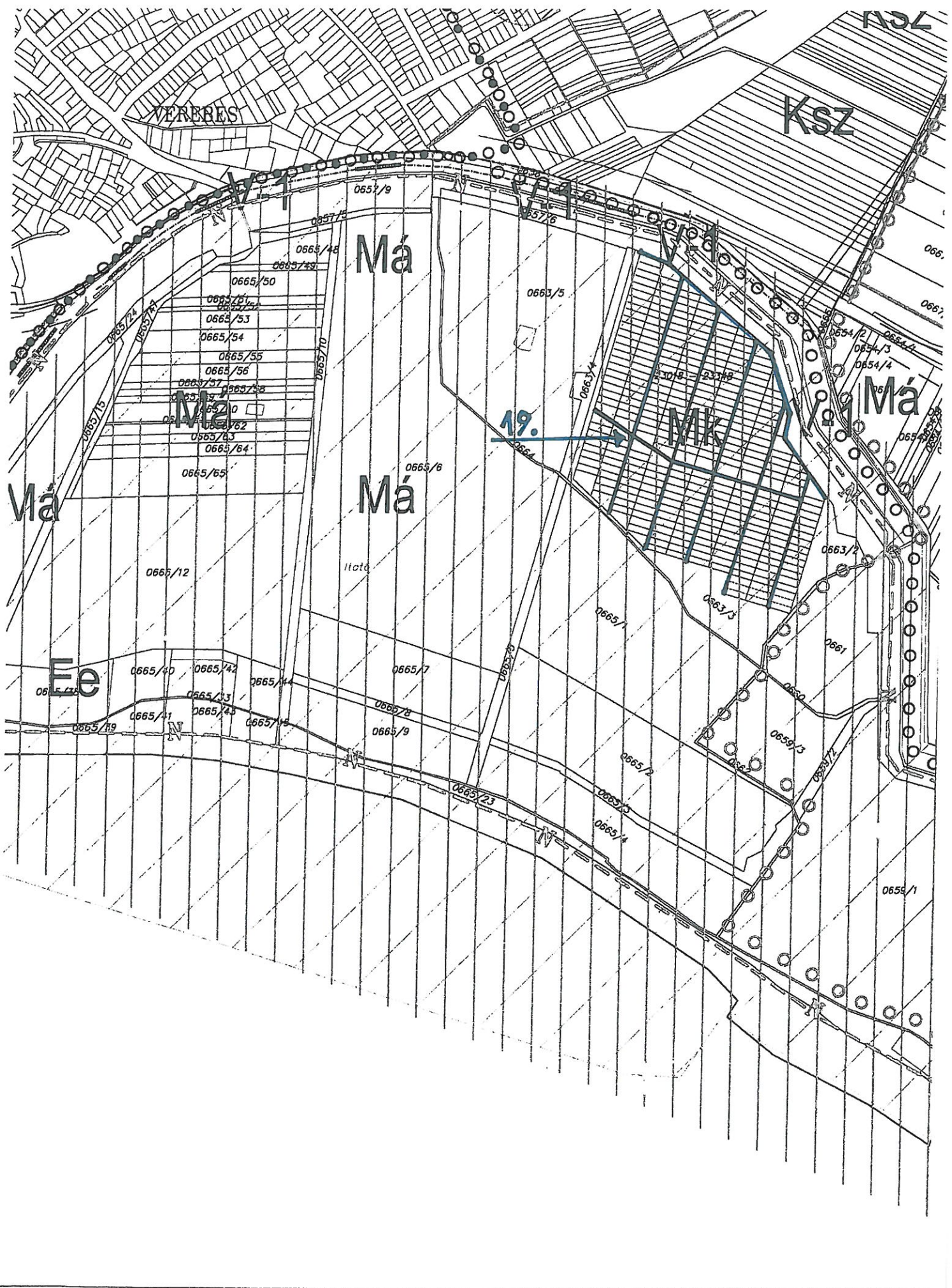
Má

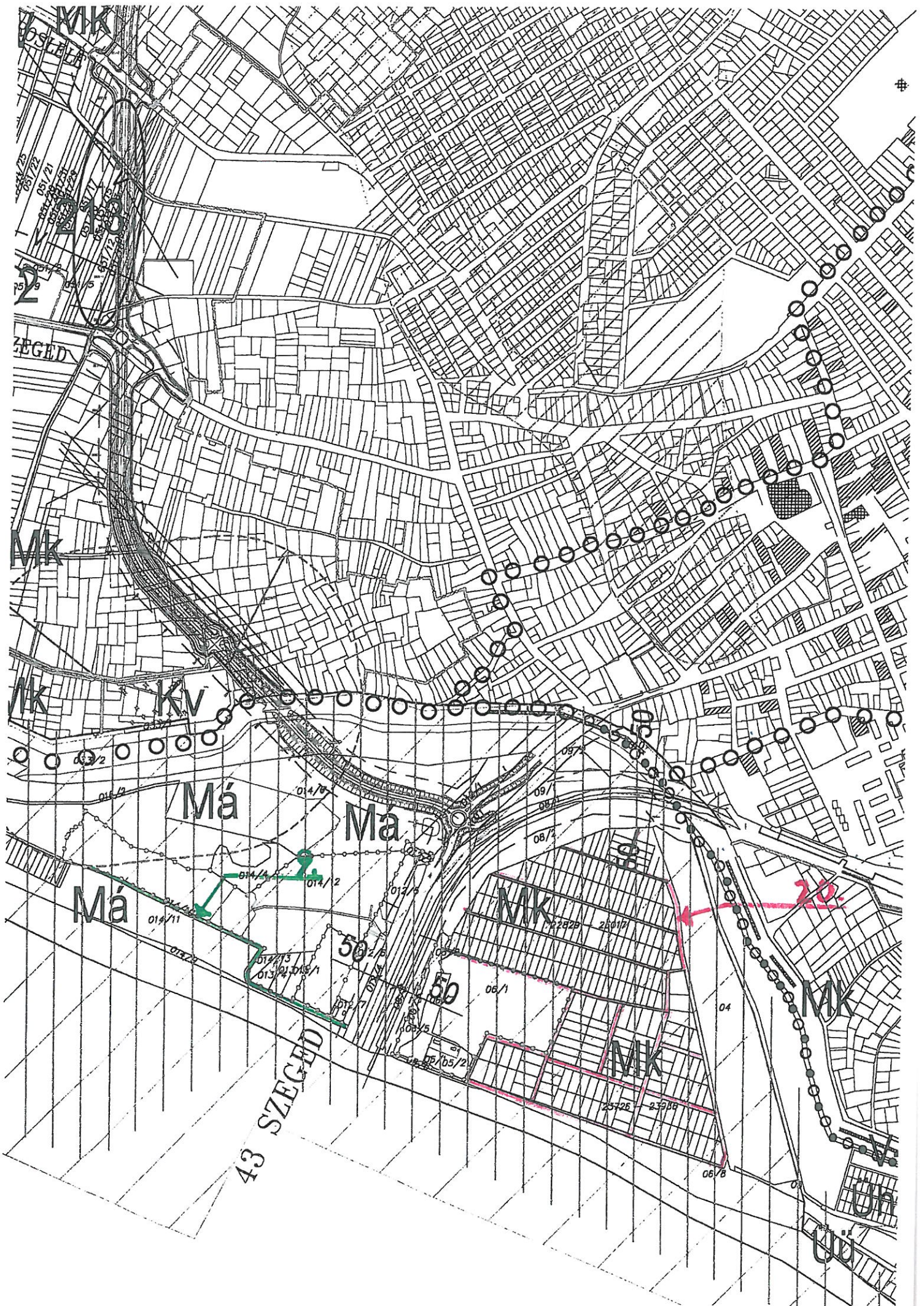
Má

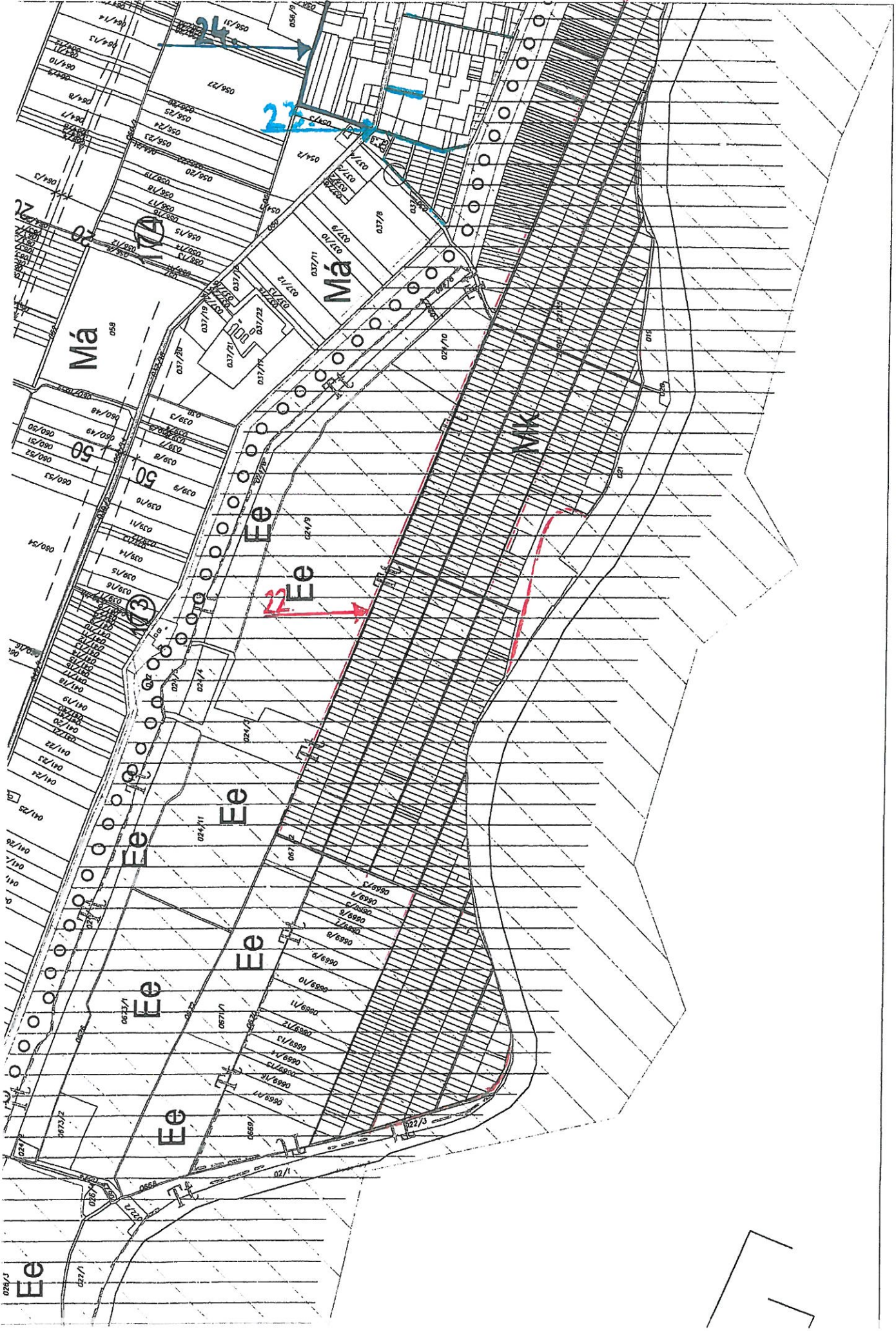
0663/5

0667/16

0639/130







Má

Má

MTK

Ee

Ee

Ee

Ee

Ee

Ee

22

22

22

22

22

50

50

50

50

50

50

50

028/1

027/1

026/1

025/1

024/1

023/1

022/1

021/1

020/1

019/1

018/1

017/1

016/1

015/1

014/1

013/1

012/1

011/1

010/1

009/1

008/1

007/1

006/1

005/1

004/1

003/1

002/1

001/1

000/1

000/2

000/3

000/4

000/5

000/6

000/7

000/8

000/9

000/10

000/11

000/12

000/13

000/14

000/15

000/16

000/17

000/18

000/19

000/20

000/21

000/22

000/23

000/24

000/25

000/26

000/27

000/28

000/29

000/30

000/31

000/32

000/33

000/34

000/35

000/36

000/37

000/38

000/39

000/40

000/41

000/42

000/43

000/44

000/45

000/46

000/47

000/48

000/49

000/50

000/51

000/52

000/53

000/54

000/55

000/56

000/57

000/58

000/59

000/60

000/61

000/62

000/63

000/64

000/65

000/66

000/67

000/68

000/69

000/70

000/71

000/72

000/73

000/74

000/75

000/76

000/77

000/78

000/79

000/80

000/81

000/82

000/83

000/84

000/85

000/86

000/87

000/88

000/89

000/90

000/91

000/92

000/93

000/94

000/95

000/96

000/97

000/98

000/99

000/100

000/101

000/102

000/103

000/104

000/105

000/106

000/107

000/108

000/109

000/110

000/111

000/112

000/113

000/114

000/115

000/116

000/117

000/118

000/119

000/120

000/121

000/122

000/123

000/124

000/125

000/126

000/127

000/128

000/129

000/130

000/131

000/132

000/133

000/134

000/135

000/136

000/137

000/138

000/139

000/140

000/141

000/142

000/143

000/144

000/145

000/146

000/147

000/148

000/149

000/150

000/151

000/152

000/153

000/154

000/155

000/156

000/157

000/158

000/159

000/160

000/161

000/162

000/163

000/164

000/165

000/166

000/167

000/168

000/169

000/170

000/171

000/172

000/173

000/174

000/175

000/176

000/177

000/178

000/179

000/180

000/181

000/182

000/183

000/184

000/185

000/186

000/187

000/188

000/189

000/190

000/191

000/192

000/193

000/194

000/195

000/196

000/197

000/198

000/199

000/200

000/201

000/202

000/203

000/204

000/205

000/206

000/207

000/208

000/209

000/210

000/211

000/212

000/213

000/214

000/215

000/216

000/217

000/218

000/219

000/220

000/221

000/222

000/223

000/224

000/225

000/226

000/227

000/228

000/229

000/230

000/231

000/232

000/233

000/234

000/235

000/236

000/237

000/238

000/239

000/240

000/241

000/242

000/243

000/244

000/245

000/246

000/247

000/248

000/249

000/250

000/251

000/252

000/253

000/254

000/255

000/256

000/257

000/258

000/259

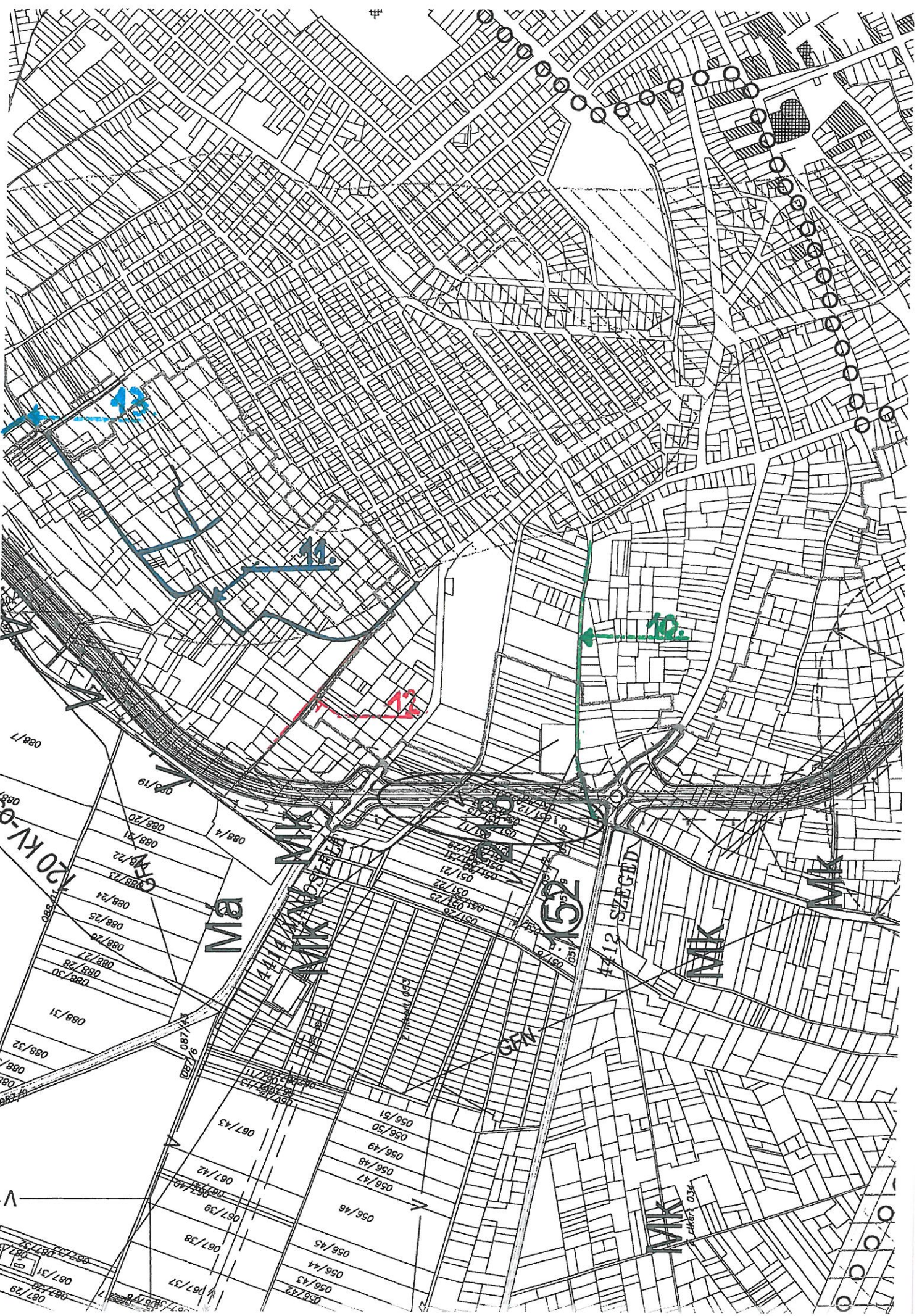
000/260

000/261

000/262

000/263

000/264



#

RM

52

120 KV-088

SZEGED

088/19
088/20
088/21
088/22
088/23
088/24
088/25
088/26
088/27
088/28
088/29
088/30
088/31
088/32
088/33
088/34
088/35
088/36
088/37
088/38
088/39
088/40
088/41
088/42
088/43
088/44
088/45
088/46
088/47
088/48
088/49
088/50
088/51
088/52
088/53
088/54
088/55
088/56
088/57
088/58
088/59
088/60
088/61
088/62
088/63
088/64
088/65
088/66
088/67
088/68
088/69
088/70
088/71
088/72
088/73
088/74
088/75
088/76
088/77
088/78
088/79
088/80
088/81
088/82
088/83
088/84
088/85
088/86
088/87
088/88
088/89
088/90
088/91
088/92
088/93
088/94
088/95
088/96
088/97
088/98
088/99
088/100

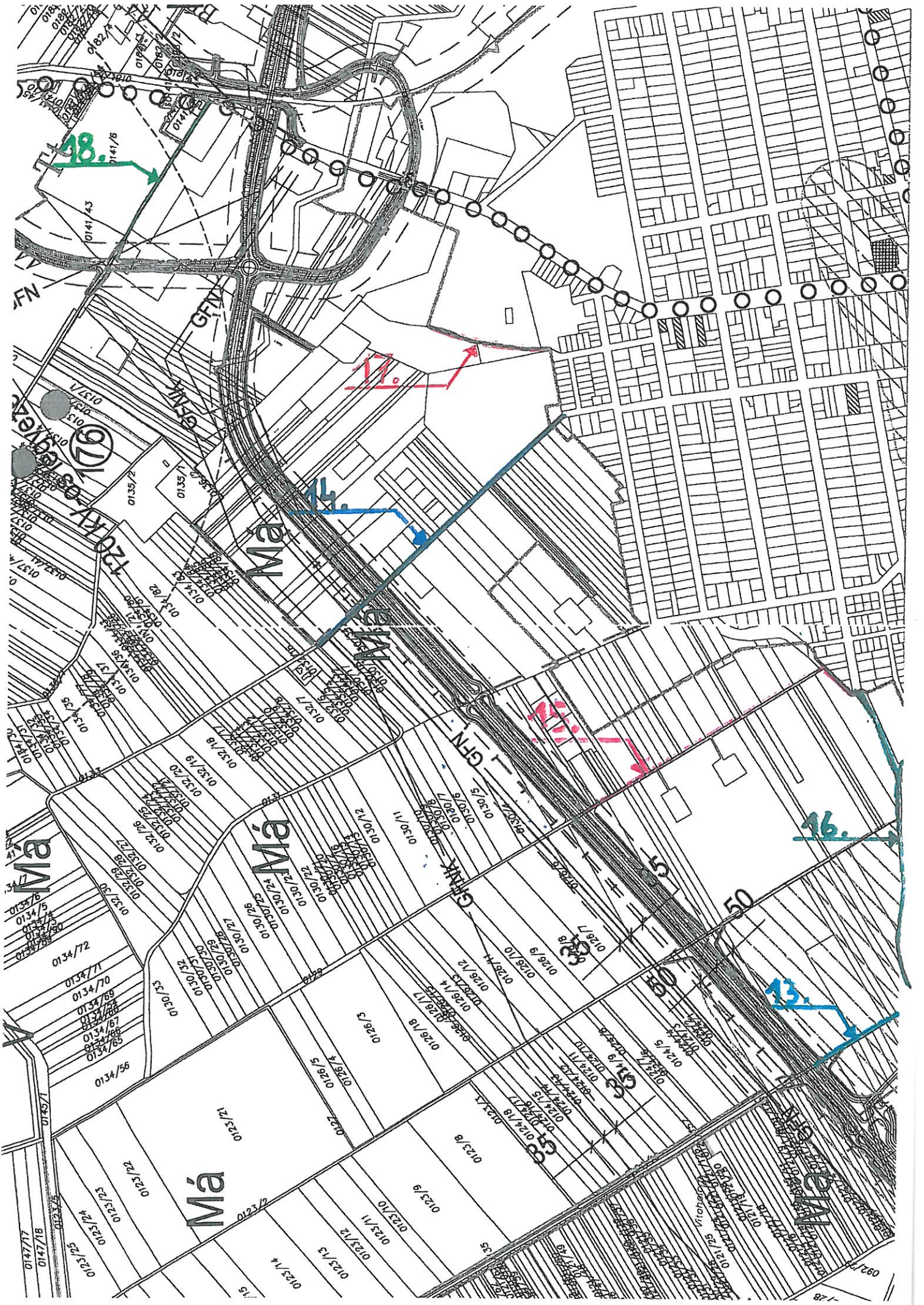
11

12

13

087/29
087/30
087/31
087/32
087/33
087/34
087/35
087/36
087/37
087/38
087/39
087/40
087/41
087/42
087/43
087/44
087/45
087/46
087/47
087/48
087/49
087/50
087/51
087/52
087/53
087/54
087/55
087/56
087/57
087/58
087/59
087/60
087/61
087/62
087/63
087/64
087/65
087/66
087/67
087/68
087/69
087/70
087/71
087/72
087/73
087/74
087/75
087/76
087/77
087/78
087/79
087/80
087/81
087/82
087/83
087/84
087/85
087/86
087/87
087/88
087/89
087/90
087/91
087/92
087/93
087/94
087/95
087/96
087/97
087/98
087/99
087/100

034



48.

17.

16.

13.

Má

Má

Má

Má

GFM

GFM

GFM

GFM

GFM

GFM

GFM

0134/72

0134/70

0134/69

0134/68

0134/67

0134/66

0134/65

0134/56

0125/22

0125/24

0125/25

0125/26

0125/27

0125/21

0125/22

0125/23

0125/24

0125/25

0125/26

0125/27

0125/14

0125/15

0125/16

0125/17

0125/18

0125/19

0125/20

0125/21

0125/22

0125/23

0125/24

0125/25

0125/26

0125/27

0125/28

0125/29

0125/30

0125/31

0125/32

0125/33

0125/34

0125/35

0125/36

0125/37

0125/38

0125/39

0125/40

0125/41

0125/42

0125/43

0125/44

0125/45

0125/46

0125/47

0125/48

0125/49

0125/50

0125/51

0125/52

0125/53

0125/54

0125/55

0125/56

0125/57

0125/58

0125/59

0125/60

0125/61

0125/62

0125/63

0125/64

0125/65

0125/66

0125/67

0125/68

0125/69

0125/70

0125/71

0125/72

0125/73

0125/74

0125/75

0125/76

0125/77

0125/78

0125/79

0125/80

0125/81

0125/82

0125/83

0125/84

0125/85

0125/86

0125/87

0125/88

0125/89

0125/90

0125/91

0125/92

0125/93

0125/94

0125/95

0125/96

0125/97

0125/98

0125/99

0125/100

0125/101

0125/102

0125/103

0125/104

0125/105

0125/106

0125/107

0125/108

0125/109

0125/110

0125/111

0125/112

0125/113

0125/114

0125/115

0125/116

0125/117

0125/118

0125/119

0125/120

0125/121

0125/122

0125/123

0125/124

0125/125

0125/126

0125/127

0125/128

0125/129

0125/130

0125/131

0125/132

0125/133

0125/134

0125/135

0125/136

0125/137

0125/138

0125/139

0125/140

0125/141

0125/142

0125/143

0125/144

0125/145

0125/146

0125/147

0125/148

0125/149

0125/150

0125/151

0125/152

0125/153

0125/154

0125/155

0125/156

0125/157

0125/158

0125/159

0125/160

0125/161

0125/162

0125/163

0125/164

0125/165

0125/166

0125/167

0125/168

0125/169

0125/170

0125/171

0125/172

0125/173

0125/174

0125/175

0125/176

0125/177

0125/178

0125/179

0125/180

0125/181

0125/182

0125/183

0125/184

0125/185

0125/186

0125/187

0125/188

0125/189

0125/190

0125/191

0125/192

0125/193

0125/194

0125/195

0125/196

0125/197

0125/198

0125/199

0125/200

0125/201

0125/202

0125/203

0125/204

0125/205

0125/206

0125/207

0125/208

0125/209

0125/210

0125/211

0125/212

0125/213

0125/214

0125/215

0125/216

0125/217

0125/218

0125/219

0125/220

0125/221

0125/222

0125/223

0125/224

0125/225

0125/226

0125/227

0125/228

0125/229

0125/230

0125/231

0125/232

0125/233

0125/234

0125/235

0125/236

0125/237

0125/238

0125/239

0125/240

0125/241

0125/242

0125/243

0125/244

0125/245

0125/246

0125/247

0125/248

0125/249

0125/250

0125/251

0125/252

0125/253

0125/254

0125/255

0125/256

0125/257

0125/258

0125/259

0125/260